Coordinación Nacional de Monumentos Históricos

Ficha Nacional de Catálogo de bien inmueble con valor cultural

Número de Clave: 080320010001
Folio SICNMHI: 0

1. LOCALIZACIÓN

Estado : Chihuahua
Municipio : Hidalgo del Parral
Localidad : Parral
Colonia ó barrio :
Calle y núm. : Centenario no. 16
Otra localización : También no. 18

Región : 1
Manzana : 61
Lote :
C.P. :



Fachada principal

2. IDENTIFICACIÓN

Nombre del conjunto:
Nombre del edificio :
Uso original : Casa-habitación
Uso actual : Casa-habitación, comercio

Época de construcción: ○ XVI ○ XVII ○ XVIII ○ XIX ◉ XX

3.- CARACTERÍSTICAS

		Estado de Conservación
Fachada :	Aplanado, blanco	B
Muros :	Adobe	B
Ancho de muros :	0.64 mts.	
Entrepisos :	Vigas de madera, entablado	B
Forma entrepisos :	Plana	
Cubierta :	Vigas de madera, entablado, lámina, terrado	B
Forma cubierta :	Plana	
Niveles :	2	
Otros elementos :		

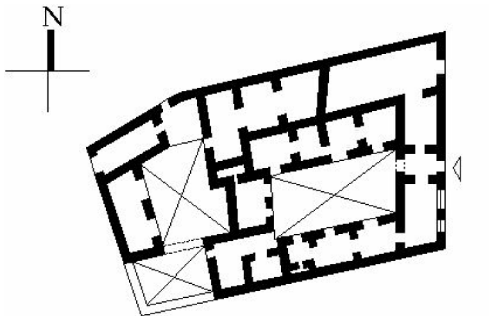

Croquis de planta

4.- ASPECTOS LEGALES

Régimen de propiedad : Privado

5. DATOS HISTÓRICOS (1. Orales 2. Documentales 3.Inscripciones)
1. Su construcción fue en el año de 1905, según informes de la propietaria, la Sra. Leonor Franco de Varza.



Detalle de interior o de fachada

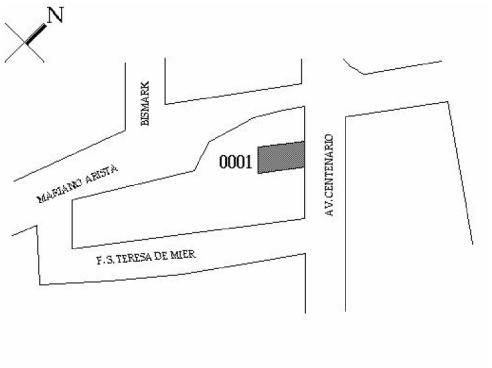

Croquis de localización

Realizó : N. Jaramillo

Fecha : 00/00/00

Elaborado en la Subdirección de Catálogo y Zonas y procesado en la Unidad de Informática de la C.N.M.H.
Correo Mayor no. 11, Col. Centro 06060, Cuauhtémoc México D.F. catalogo.cnmh@inah.gob.mx, informatica.cnmh@inah.gob.mx

1. LOCALIZACIÓN

Estado : Chihuahua

Municipio : Hidalgo del Parral

Localidad : Parral

Colonia ó barrio :

Calle y núm. : Av. Centenario no. 40

Otra localización :

Región : 4

Manzana : 23

Lote :

C.P. :

Número de Clave: 080320010002
Folio SICNMHI: 0



Fachada principal

2. IDENTIFICACIÓN

Nombre del conjunto:

Nombre del edificio :

Uso original : Casa-habitación

Uso actual : Casa-habitación

Época de construcción: ○ XVI ○ XVII ○ XVIII ○ XIX ◉ XX

3.- CARACTERÍSTICAS

Estado de Conservación

Fachada : Aplanado, blanco — B

Muros : Adobe — B

Ancho de muros : 0.65 mts.

Entrepisos : — B

Forma entrepisos : Plana

Cubierta : — B

Forma cubierta : Plana

Niveles : 2

Otros elementos :

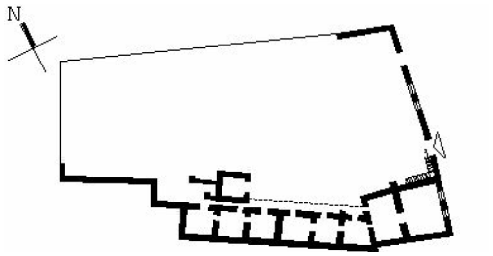

Croquis de planta

4.- ASPECTOS LEGALES

Régimen de propiedad : Privado

5. DATOS HISTÓRICOS (1. Orales 2. Documentales 3.Inscripciones)
1. Su construcción se realizó en 1905, según informes de su propietaria la Sra. Consuelo Olvera Duera.

7.OBSERVACIONES
En el interior conserva parte de la herrería original del barandal.



Detalle de interior o de fachada

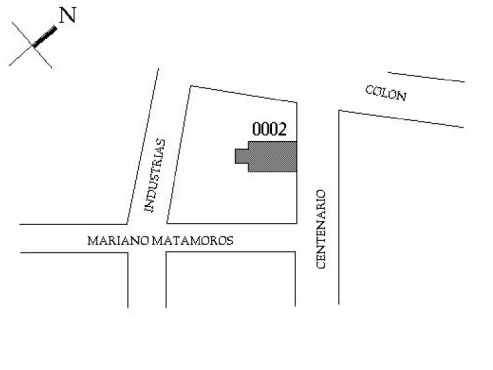

Croquis de localización

Realizó : N. Jaramillo

Fecha : 00/00/00

1. LOCALIZACIÓN

Estado : Chihuahua

Municipio : Hidalgo del Parral

Localidad : Parral

Colonia ó barrio :

Calle y núm. : Centenario no. 42

Otra localización : Esquina Colón

Región : 4

Manzana : 23

Lote :

C.P. :

Número de Clave: 080320010003
Folio SICNMHI: 0



Fachada principal

2. IDENTIFICACIÓN

Nombre del conjunto:

Nombre del edificio :

Uso original : Casa-habitación

Uso actual : Casa-habitación

Época de construcción: ○ XVI ○ XVII ○ XVIII ○ XIX ◉ XX

3.- CARACTERÍSTICAS

Estado de Conservación

Fachada : Aplanado, blanco — B

Muros : Adobe — B

Ancho de muros : 0.80 mts.

Entrepisos :

Forma entrepisos : Plana

Cubierta : Vigas de madera, entablado — B

Forma cubierta : Plana

Niveles : 2

Otros elementos :

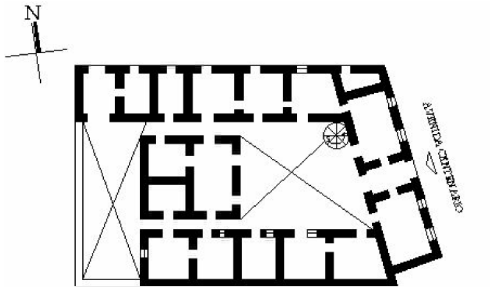

Croquis de planta

4.- ASPECTOS LEGALES

Régimen de propiedad : Privado

5. DATOS HISTÓRICOS (1. Orales 2. Documentales 3.Inscripciones)
1. Su construcción se llevó a cabo en 1905.

7.OBSERVACIONES
No se tuvo acceso al interior. Croquis tomado del archivo de SEDUE. Aún conserva toda la hería original en fachadas.



Detalle de interior o de fachada

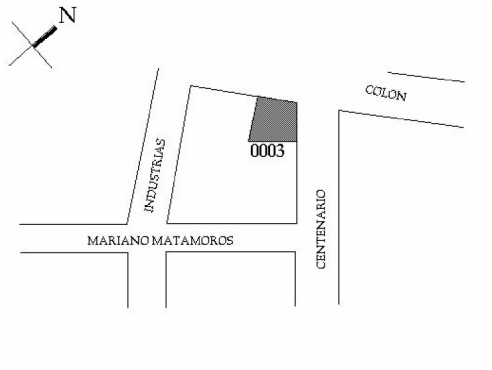

Croquis de localización

Realizó : N. Jaramillo

Fecha : 00/00/00

Coordinación Nacional de Monumentos Históricos

Ficha Nacional de Catálogo de bien inmueble con valor cultural

Instituto Nacional de Antropología e Historia — Consejo Nacional para la Cultura y las Artes

1. LOCALIZACIÓN

Estado : Chihuahua
Municipio : Hidalgo del Parral
Localidad : Parral
Colonia ó barrio : Centro
Calle y núm. : Coronado no. 20
Otra localización :

Región : 1
Manzana :
Lote :
C.P. :

Número de Clave: 080320010004
Folio SICNMHI: 0



2. IDENTIFICACIÓN

Nombre del conjunto:
Nombre del edificio :
Uso original : Casa-habitación
Uso actual : Comercio

Época de construcción: ○ XVI ○ XVII ○ XVIII ○ XIX ◉ XX

3.- CARACTERÍSTICAS

		Estado de Conservación
Fachada :	Aplanado	R
Muros :	Adobe	R
Ancho de muros :	0.50 mts.	
Entrepisos :	Losa de concreto	R
Forma entrepisos :	Plana	
Cubierta :	Vigas de madera, lámina	R
Forma cubierta :	Inclinada	
Niveles :	2	
Otros elementos :		

Fachada principal

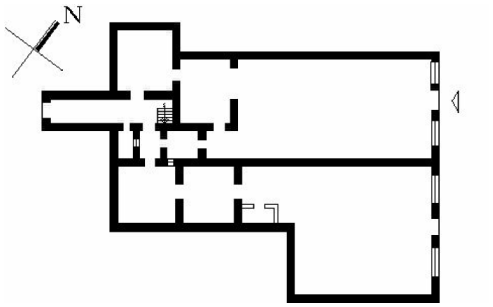

4.- ASPECTOS LEGALES

Régimen de propiedad : Privado

5. DATOS HISTÓRICOS (1. Orales 2. Documentales 3.Inscripciones)
1. Construida a principio de este siglo, según informes de la propietaria la Sra. María Viuda de Shaffer.

Croquis de planta

7.OBSERVACIONES
La planta baja ha sido completamente modificada, la parte superior se conserva original aunque está muy descuida.



Detalle de interior o de fachada

Croquis de localización

Realizó : N. Jaramillo

Fecha : 00/00/00

Elaborado en la Subdirección de Catálogo y Zonas y procesado en la Unidad de Informática de la C.N.M.H.
Correo Mayor no. 11, Col. Centro 06060, Cuauhtémoc México D.F. catalogo.cnmh@inah.gob.mx, informatica.cnmh@inah.gob.mx

1. LOCALIZACIÓN

Estado : Chihuahua

Municipio : Hidalgo del Parral

Localidad : Parral

Colonia ó barrio :

Calle y núm. : Carlos Pacheco no. 1

Otra localización :

Región : 1

Manzana :

Lote :

C.P. :

Número de Clave: 080320010005
Folio SICNMHI: 0



Fachada principal

2. IDENTIFICACIÓN

Nombre del conjunto:

Nombre del edificio :

Uso original : Casa-habitación

Uso actual : Casa-habitación

Época de construcción: ○ XVI ○ XVII ○ XVIII ○ XIX ◉ XX

3.- CARACTERÍSTICAS

Estado de Conservación

Fachada : Aplanado, blanco — B

Muros : Adobe — B

Ancho de muros : 0.60 mts.

Entrepisos :

Forma entrepisos :

Cubierta : Vigas de madera, terrado — B

Forma cubierta : Plana

Niveles : 1

Otros elementos :

4.- ASPECTOS LEGALES

Régimen de propiedad : Privado

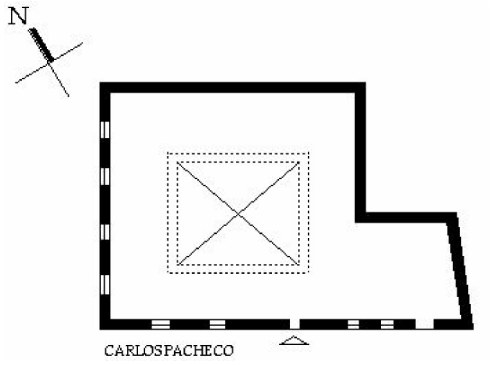

Croquis de planta

5. DATOS HISTÓRICOS (1. Orales 2. Documentales 3.Inscripciones)
1. Construida en 1905 por el Sr. Cástulo Baca.

7.OBSERVACIONES
No se tuvo acceso al interior. El croquis fue tomado del archivo de SEDUE. En las ventanas los barandales de fierro originales.



Detalle de interior o de fachada

Croquis de localización

Realizó : N. Jaramillo

Fecha : 00/00/00

Coordinación Nacional de Monumentos Históricos

Ficha Nacional de Catálogo de bien inmueble con valor cultural

Coordinación Nacional de Monumentos Históricos · Instituto Nacional de Antropología e Historia · Consejo Nacional para la Cultura y las Artes

Número de Clave: 080320010006
Folio SICNMHI: 0

1. LOCALIZACIÓN

Estado : Chihuahua
Municipio : Hidalgo del Parral
Localidad : Parral
Colonia ó barrio :
Calle y núm. : Segunda del Rayo no. 35
Otra localización : Esquina General Negrete

Región : 2
Manzana : 58
Lote :
C.P. :

2. IDENTIFICACIÓN

Nombre del conjunto:
Nombre del edificio :
Uso original : Casa-habitación
Uso actual : Casa-habitación

Época de construcción: ○ XVI ○ XVII ○ XVIII ○ XIX ◉ XX

3.- CARACTERÍSTICAS

Estado de Conservación

Fachada : Aplanado, cantera — B
Muros : Adobe — B
Ancho de muros : 0.60 mts.
Entrepisos :
Forma entrepisos :
Cubierta : Losa de concreto, vigas — B
Forma cubierta : Plana
Niveles : 1
Otros elementos :

4.- ASPECTOS LEGALES

Régimen de propiedad : Privado

5. DATOS HISTÓRICOS (1. Orales 2. Documentales 3.Inscripciones)
1. Construida en 1908, según informes de la familia Muñoz, propietarios del inmueble.

7.OBSERVACIONES
Aún conserva muchas ventanas originales y algunos muebles antiguos. La herrería original ha sido sustituida por una moderna.



Fachada principal

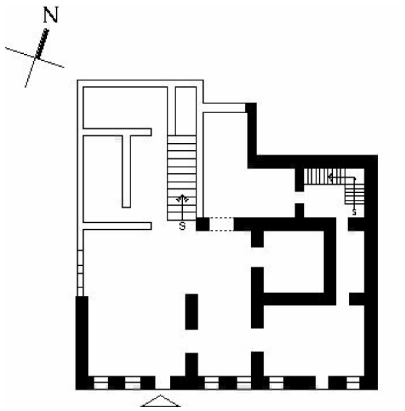

Croquis de planta



Detalle de interior o de fachada



Croquis de localización

Realizó : N. Jaramillo

Fecha : 00/00/00

Elaborado en la Subdirección de Catálogo y Zonas y procesado en la Unidad de Informática de la C.N.M.H.
Correo Mayor no. 11, Col. Centro 06060, Cuauhtémoc México D.F. catalogo.cnmh@inah.gob.mx, informatica.cnmh@inah.gob.mx

Coordinación Nacional de Monumentos Históricos

Ficha Nacional de Catálogo de bien inmueble con valor cultural

Número de Clave: 080320010007
Folio SICNMHI: 0

1. LOCALIZACIÓN

Estado : Chihuahua
Municipio : Hidalgo del Parral
Localidad : Parral
Colonia ó barrio : Centro
Calle y núm. : Domínguez s/n
Otra localización : Esquina Capitán Blanco

Región : 1
Manzana :
Lote :
C.P. :



Fachada principal

2. IDENTIFICACIÓN

Nombre del conjunto:
Nombre del edificio : Cine Alcazar
Uso original :
Uso actual : Comercio, cine

Época de construcción: ○ XVI ○ XVII ○ XVIII ○ XIX ◉ XX

3.- CARACTERÍSTICAS

Estado de Conservación

Fachada : Aplanado en forma de sillares — B
Muros : Adobe, cantera — B
Ancho de muros : 0.60 mts.
Entrepisos : Vigas de madera — B
Forma entrepisos : Plana
Cubierta : Vigas de madera, lámina, falso plafón — B
Forma cubierta : Inclinada a dos aguas
Niveles : 2
Otros elementos :

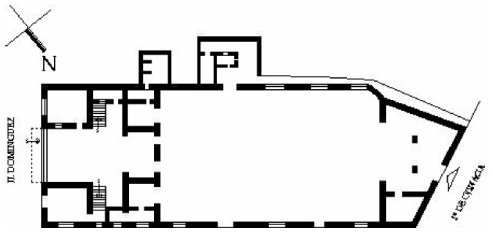

Croquis de planta

4.- ASPECTOS LEGALES

Régimen de propiedad : Privado

5. DATOS HISTÓRICOS (1. Orales 2. Documentales 3.Inscripciones)
1. Construido en 1929 por el Ing. Raúl de la Peña.
7.OBSERVACIONES
Las ventanas de la planta alta conservan los barandales de fierro originales.



Detalle de interior o de fachada

Croquis de localización

Realizó : N. Jaramillo
Fecha : 00/00/00

Elaborado en la Subdirección de Catálogo y Zonas y procesado en la Unidad de Informática de la C.N.M.H.
Correo Mayor no. 11, Col. Centro 06060, Cuauhtémoc México D.F. catalogo.cnmh@inah.gob.mx, informatica.cnmh@inah.gob.mx

1. LOCALIZACIÓN

Estado : Chihuahua

Municipio : Hidalgo del Parral

Localidad : Parral

Colonia ó barrio :

Calle y núm. : General Negrete no. 11

Otra localización : Exactamente atrás del templo del Rayo

Región : 2

Manzana :

Lote :

C.P. :

Número de Clave: 080320010008
Folio SICNMHI: 0



Fachada principal

2. IDENTIFICACIÓN

Nombre del conjunto:

Nombre del edificio :

Uso original : Casa-habitación

Uso actual : Casa-habitación

Época de construcción: ○ XVI ○ XVII ○ XVIII ◉ XIX ◉ XX

3.- CARACTERÍSTICAS

Estado de Conservación

Fachada : Aplanado — B

Muros : Adobe — B

Ancho de muros : 0.60 mts.

Entrepisos :

Forma entrepisos :

Cubierta : Vigas de madera, lámina — B

Forma cubierta : Inclinada

Niveles : 1

Otros elementos :

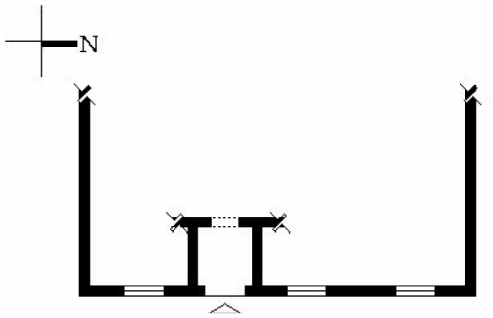

Croquis de planta

4.- ASPECTOS LEGALES

Régimen de propiedad : Privado

5. DATOS HISTÓRICOS (1. Orales 2. Documentales 3.Inscripciones)
1. Fue la estación de diligencias con destino a México.

7.OBSERVACIONES
Se le han hecho algunas modificaciones con ladrillo y material no original. Conseva aún todos los muebles originales.

7.BIENES MUEBLES
Menaje.



Detalle de interior o de fachada

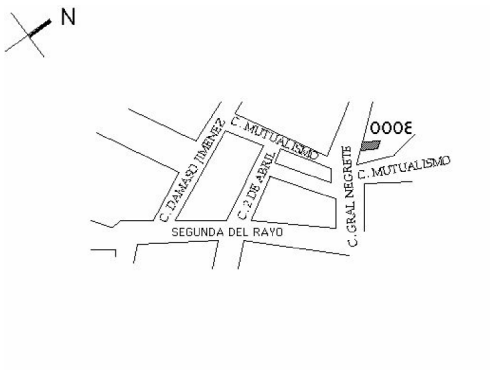

Croquis de localización

Realizó : N. Jaramillo

Fecha : 00/00/00

Coordinación Nacional de Monumentos Históricos

Ficha Nacional de Catálogo de bien inmueble con valor cultural

Coordinación Nacional de Monumentos Históricos — Instituto Nacional de Antropología e Historia — Consejo Nacional para la Cultura y las Artes

1. LOCALIZACIÓN

Estado : Chihuahua
Municipio : Hidalgo del Parral
Localidad : Parral
Colonia ó barrio : Centro
Calle y núm. : Independencia s/n.
Otra localización : Esquina Donato Guerra

Región : 2
Manzana :
Lote :
C.P. :

Número de Clave: 080320010009
Folio SICNMHI: 0



Fachada principal

2. IDENTIFICACIÓN

Nombre del conjunto:
Nombre del edificio : Monumento a Hidalgo
Uso original : Monumento conmemorativo
Uso actual : Monumento conmemorativo

Época de construcción: ○ XVI ○ XVII ○ XVIII ○ XIX ◉ XX

3.- CARACTERÍSTICAS

Estado de Conservación

Fachada : Cantería, aparente — B
Muros : Ladrillo — B
Ancho de muros : mts.
Entrepisos :
Forma entrepisos :
Cubierta :
Forma cubierta :
Niveles : 0
Otros elementos : Estatua de Bronce

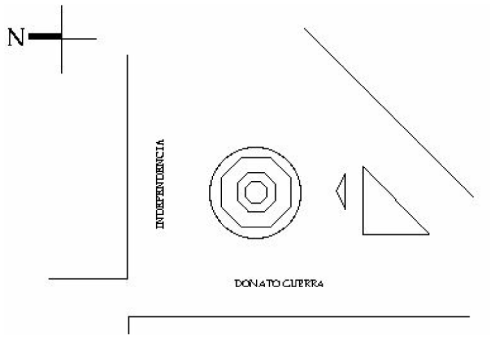

Croquis de planta

4.- ASPECTOS LEGALES

Régimen de propiedad : Municipal

5. DATOS HISTÓRICOS (1. Orales 2. Documentales 3.Inscripciones)
3. "El gobierno del Estado y los habitantes del Distrito Hidalgo, dedican este monumento al iniciador de la Independencia Nacional. Parral Julio 30 de 1906".

7.OBSERVACIONES
Se encuentra en buen estado de conservación. El pedestal es a base de cantera y la estatua es de bronce.



Detalle de interior o de fachada

Croquis de localización

Realizó : N. Jaramillo

Fecha : 00/00/00

Elaborado en la Subdirección de Catálogo y Zonas y procesado en la Unidad de Informática de la C.N.M.H.
Correo Mayor no. 11, Col. Centro 06060, Cuauhtémoc México D.F. catalogo.cnmh@inah.gob.mx, informatica.cnmh@inah.gob.mx

Coordinación Nacional de Monumentos Históricos

Ficha Nacional de Catálogo de Monumento Histórico Inmueble

Número de Clave: 080320010010
Folio SICNMHI: 0

1. LOCALIZACIÓN

Estado : Chihuahua
Municipio : Hidalgo del Parral
Localidad : Parral
Colonia ó barrio :
Calle y núm. : Av. Independencia no. 2
Otra localización : Esquina Donato Guerra.

Región : 6
Manzana : 06
Lote :
C.P. :



Fachada principal

2. IDENTIFICACIÓN

Nombre del conjunto:
Nombre del edificio : Teatro Hidalgo
Uso original : Teatro
Uso actual : Biblioteca

Época de construcción: ○ XVI ○ XVII ○ XVIII ◉ XIX ○ XX

3.- CARACTERÍSTICAS

Estado de Conservación

Fachada : Cantera — B
Muros : Adobe, piedra — B
Ancho de muros : 0.70 mts.
Entrepisos : — B
Forma entrepisos : Plana
Cubierta : — B
Forma cubierta : Plana
Niveles : 2
Otros elementos :

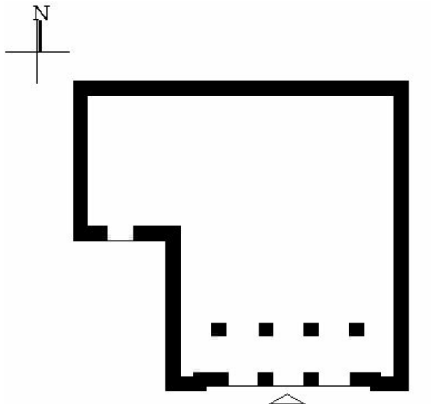

Croquis de planta

4.- ASPECTOS LEGALES

Régimen de propiedad : Municipal

5. DATOS HISTÓRICOS (1. Orales 2. Documentales 3.Inscripciones)
1. Su construcción data del siglo XIX.

7.OBSERVACIONES
El tratamiento de la fachada es diferente en sus dos plantas, en la planta alta fue aplicada pintura color terracota. Detalles de cantera con motivos florales. Presenta una simetría en su fachada. Son tres los balcones en la planta alta.



Detalle de interior o de fachada

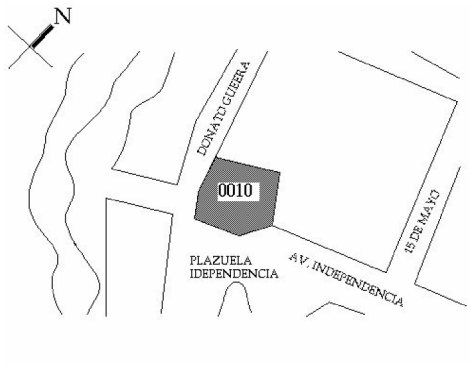

Croquis de localización

Realizó : N. Jaramillo
Fecha : 00/00/00

Elaborado en la Subdirección de Catálogo y Zonas y procesado en la Unidad de Informática de la C.N.M.H.
Correo Mayor no. 11, Col. Centro 06060, Cuauhtémoc México D.F. catalogo.cnmh@inah.gob.mx, informatica.cnmh@inah.gob.mx

1. LOCALIZACIÓN

Estado : Chihuahua

Municipio : Hidalgo del Parral

Localidad : Parral

Colonia ó barrio :

Calle y núm. : Jiménez no. 7

Otra localización :

Región :

Manzana :

Lote :

C.P. :

Número de Clave: 080320010011

Folio SICNMHI: 0



Fachada principal

2. IDENTIFICACIÓN

Nombre del conjunto:

Nombre del edificio : Templo del Rayo

Uso original : Templo

Uso actual : Templo

Época de construcción: ○ XVI ○ XVII ◉ XVIII ○ XIX ○ XX

3.- CARACTERÍSTICAS

Estado de Conservación

B

Fachada : Piedra, cantera

Muros :

Ancho de muros : mts.

Entrepisos :

Forma entrepisos :

Cubierta :

Forma cubierta :

Niveles : 1

Otros elementos :

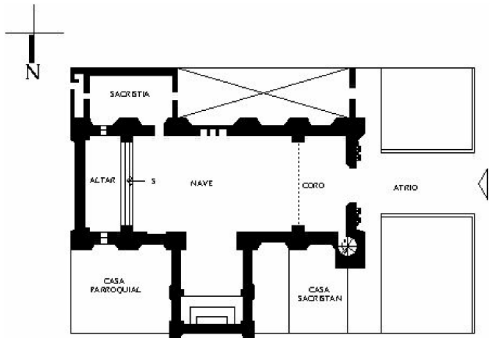

Croquis de planta

4.- ASPECTOS LEGALES

Régimen de propiedad : Federal

5. DATOS HISTÓRICOS (1. Orales 2. Documentales 3.Inscripciones)

2. La primera piedra se colocó el 12 de agosto de 1661, fue una ermita dedicada a la Virgen del Rayo, pero la construcción del templo que conocemos empezó alrededor de 1704 concluyéndola en 1726. El 19 de abril de 1919 fue incendiada por tropas revolucionarias. Su interior destruido totalmente se restauró hace algunos años.

7.BIBLIOGRAFÍA

Rocha, 1981: 64-65.

7.OBSERVACIONES

No se tuvo acceso al interior. Fue reconstruido en su totalidad recientemente y no conserva el barandal original del atrio.



Detalle de interior o de fachada

Croquis de localización

Realizó : N. Jaramillo

Fecha : 00/00/00

1. LOCALIZACIÓN

Estado : Chihuahua

Municipio : Hidalgo del Parral

Localidad : Parral

Colonia ó barrio :

Calle y núm. : Juan Rangel de Biesma s/n

Otra localización : Esquina Flores Magón

Región : 1

Manzana :

Lote :

C.P. :

Número de Clave: 080320010012

Folio SICNMHI: 0



Fachada principal

2. IDENTIFICACIÓN

Nombre del conjunto:

Nombre del edificio : Templo de San Nicolás

Uso original : Templo

Uso actual : Templo

Época de construcción: ○ XVI ○ XVII ◉ XVIII ○ XIX ○ XX

3.- CARACTERÍSTICAS

Estado de Conservación

Fachada : Aplanado, blanco — B

Muros : Adobe — B

Ancho de muros : 1.20 mts.

Entrepisos :

Forma entrepisos :

Cubierta : Vigas de madera, entablado, lámina — B

Forma cubierta : Plana

Niveles : 1

Otros elementos :

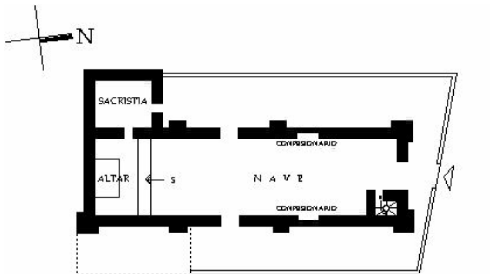

Croquis de planta

4.- ASPECTOS LEGALES

Régimen de propiedad : Federal

5. DATOS HISTÓRICOS (1. Orales 2. Documentales 3.Inscripciones)
1. La calle en que se encuentra fue llamada de San Nicolás por más de 300 años.
3. Fue construido en 1638.

7.OBSERVACIONES
Pintura de caballete "San Salvador de Horta" retocada en 1840 (2.60 x 3.20 mts.), "Santa Apolonia" se retocó el 20 de enero de 1885 a devoción de Ramón Torres. Sin nombre (posiblemente del siglo XVIII, 2.60 x 3.20 mts.). Mural en la bóveda, sin tema sólo decoración. Escultura en el altar dos ángeles siglo XVIII, Nazareno siglo XVIII, Sagrado Corazón de Jesús siglo XIX, San Martín de Porres siglo XIX, San José siglo XIX.

7.BIENES MUEBLES
Pintura mural, pintura de caballete, escultura, menaje y objetos litúrgicos.



Detalle de interior o de fachada

Croquis de localización

Realizó : N. Jaramillo

Fecha : 00/00/00

1. LOCALIZACIÓN

Estado : Chihuahua

Municipio : Hidalgo del Parral

Localidad : Parral

Colonia ó barrio :

Calle y núm. : Benito Juárez no. 1

Otra localización : Esquina con G. Barreda

Región : 3

Manzana :

Lote :

C.P. :

Número de Clave: 080320010013
Folio SICNMHI: 0



Fachada principal

2. IDENTIFICACIÓN

Nombre del conjunto:

Nombre del edificio :

Uso original : Casa-habitación

Uso actual : Escuela

Época de construcción: ○ XVI ○ XVII ○ XVIII ○ XIX ◉ XX

3.- CARACTERÍSTICAS

		Estado de Conservación
Fachada :	Aplanado, blanco	B
Muros :	Adobe	B
Ancho de muros :	0.60 mts.	
Entrepisos :	Vigas de madera, entarimado	B
Forma entrepisos :	Plana	
Cubierta :	Vigas de madera, lámina	B
Forma cubierta :	Inclinada	
Niveles :	2	
Otros elementos :		



Croquis de planta

4.- ASPECTOS LEGALES

Régimen de propiedad : Privado

7.OBSERVACIONES

Originalmente fue una sola casa y ahora está dividida en tres predios. Conserva la herrería original en las ventanas de planta baja.



Detalle de interior o de fachada

Croquis de localización

Realizó : N. Jaramillo

Fecha : 00/00/00

Coordinación Nacional de Monumentos Históricos

Ficha Nacional de Catálogo de bien inmueble con valor cultural

Coordinación Nacional de Monumentos Históricos — Instituto Nacional de Antropología e Historia — Consejo Nacional para la Cultura y las Artes

Número de Clave: 080320010014
Folio SICNMHI: 0

1. LOCALIZACIÓN

Estado : Chihuahua
Municipio : Hidalgo del Parral
Localidad : Parral
Colonia ó barrio :
Calle y núm. : Benito Juárez no. 10
Otra localización :

Región : 3
Manzana :
Lote :
C.P. :



Fachada principal

2. IDENTIFICACIÓN

Nombre del conjunto:
Nombre del edificio :
Uso original : Casa-habitación
Uso actual : Sin uso

Época de construcción: ○ XVI ○ XVII ○ XVIII ○ XIX ◉ XX

3.- CARACTERÍSTICAS

Estado de Conservación

Fachada : Piedra, cantera — B
Muros : Piedra — B
Ancho de muros : mts.
Entrepisos :
Forma entrepisos :
Cubierta : Vigas de madera, terrado — B
Forma cubierta : Plana
Niveles : 1
Otros elementos :

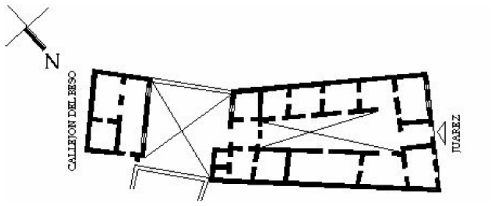

Croquis de planta

4.- ASPECTOS LEGALES

Régimen de propiedad : Privado

5. DATOS HISTÓRICOS (1. Orales 2. Documentales 3.Inscripciones)
1. Construida en 1907.

7.OBSERVACIONES
No se tuvo acceso al interior pues se encuentra bandonada. El croquis fue tomado de un plano catastral y las ventanas que dan a la calle aún conservan la herrería original.



Detalle de interior o de fachada

Croquis de localización

Realizó : N. Jaramillo

Fecha : 00/00/00

Elaborado en la Subdirección de Catálogo y Zonas y procesado en la Unidad de Informática de la C.N.M.H.
Correo Mayor no. 11, Col. Centro 06060, Cuauhtémoc México D.F. catalogo.cnmh@inah.gob.mx, informatica.cnmh@inah.gob.mx

Coordinación Nacional de Monumentos Históricos

Ficha Nacional de Catálogo de bien inmueble con valor cultural

Coordinación Nacional de Monumentos Históricos — Instituto Nacional de Antropología e Historia — Consejo Nacional para la Cultura y las Artes

1. LOCALIZACIÓN

Estado : Chihuahua
Municipio : Hidalgo del Parral
Localidad : Parral
Colonia ó barrio :
Calle y núm. : Maclovio Herrera s/n
Otra localización : Esquina P. T. Gómez

Región : 1
Manzana :
Lote :
C.P. :

Número de Clave: 080320010015
Folio SICNMHI: 0



Fachada principal

2. IDENTIFICACIÓN

Nombre del conjunto:
Nombre del edificio : Santuario de Nuestra Señora de Guadalupe
Uso original : Parroquia
Uso actual : Catedral

Época de construcción: ○ XVI ○ XVII ○ XVIII ○ XIX ◉ XX

3.- CARACTERÍSTICAS

Estado de Conservación

Fachada : Piedra — B
Muros : Piedra — B
Ancho de muros : 0.80 mts.
Entrepisos :
Forma entrepisos :
Cubierta :
Forma cubierta :
Niveles : 1
Otros elementos :

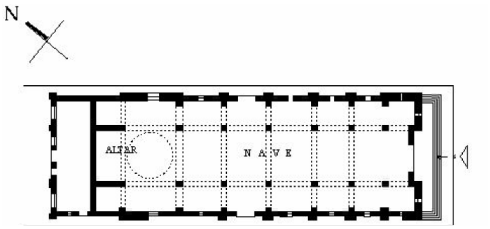

Croquis de planta

4.- ASPECTOS LEGALES

Régimen de propiedad : Federal

5. DATOS HISTÓRICOS (1. Orales 2. Documentales 3.Inscripciones)
2. El santuario original fue construido en el año de 1680 con donaciones de Gonzalo Carbajal. Fue demolido en 1902 para iniciar la construcción de uno nuevo, mismo que sufrió fuertes daños en la inundación de 1944, lo cual obligó a su demolición. El 1º de marzo de 1946 se inició la construcción del actual.
Designada como Sede Episcopal dela diócesis de Parral, en noviembre 4 de 1992, siendo el primer obispo Don Jose Andrés Corral Arredondo. Este templo de arquitectura románica y planta basilical, es el tercero erigido en el mismo lugar; el primero en 1680 por Gonzalo De Carbajal Y Villamayor; el segundo por Pedro Alvarado Torres en 1902 y el actual por el presbítero Agustín Pelayo Brambila, con la ayuda de chihuahuenses y duranguenses; hicieron realidad su erección. El interior en los arcos y pilares es de tepetate de la mina fundadora "La Prieta"; enmarcado, con mármol de Carrara; el ábside del altar mayor, de mosaico italiano. Su consagración se efectuó el 12 de diciembre de 1959, por el Arzobispo Antonio Guízar Valencia. El 1º de marzo de 1946, se inició la demolición del segundo santuario que había sido seriamente dañado por la gran inundación; el 22 de octubre se colocó la primera piedra; el 12 de diciembre de 1949, aún sin revestimiento, se celebró la primera misa episcopal.
7.BIBLIOGRAFÍA
Rocha, 1981: 74-76.
www.hdelparral.com/Templos.htm
7.OBSERVACIONES
El croquis fue tomado del archivo de la SEDUE.

Detalle de interior o de fachada

Croquis de localización

Realizó : N. Jaramillo J. Morales I. **Fecha :** 27/02/2003

Elaborado en la Subdirección de Catálogo y Zonas y procesado en la Unidad de Informática de la C.N.M.H.
Correo Mayor no. 11, Col. Centro 06060, Cuauhtémoc México D.F. catalogo.cnmh@inah.gob.mx, informatica.cnmh@inah.gob.mx

Coordinación Nacional de Monumentos Históricos

Ficha Nacional de Catálogo de bien inmueble con valor cultural

Coordinación Nacional de Monumentos Históricos | Instituto Nacional de Antropología e Historia | Consejo Nacional para la Cultura y las Artes

Número de Clave: 080320010016
Folio SICNMHI: 0

1. LOCALIZACIÓN

Estado : Chihuahua
Municipio : Hidalgo del Parral
Localidad : Parral
Colonia ó barrio : Centro
Calle y núm. : Maclovio Herrera s/n
Otra localización : Esquina P. T. Gómez, frente a la terminal de los autobuses Chihuahuenses

Región : 1
Manzana :
Lote :
C.P. :



Fachada principal

2. IDENTIFICACIÓN

Nombre del conjunto:
Nombre del edificio : Hotel Hidalgo
Uso original : Hotel
Uso actual : Comercio

Época de construcción: ○ XVI ○ XVII ○ XVIII ○ XIX ◉ XX

3.- CARACTERÍSTICAS

Estado de Conservación

Fachada : Cantera — B
Muros : Adobe — B
Ancho de muros : 0.60 mts.
Entrepisos : Vigas de madera, falso plafón
Forma entrepisos : Plana
Cubierta :
Forma cubierta :
Niveles : 2
Otros elementos :

4.- ASPECTOS LEGALES

Régimen de propiedad : Privado

5. DATOS HISTÓRICOS (1. Orales 2. Documentales 3.Inscripciones)
1. Construida en 1903.

7.OBSERVACIONES
El interior se encuentra muy modificado pero la fachada aún se conserva original.

Croquis de planta



Detalle de interior o de fachada

Croquis de localización

Realizó : N. Jaramillo

Fecha : 00/00/00

Elaborado en la Subdirección de Catálogo y Zonas y procesado en la Unidad de Informática de la C.N.M.H.
Correo Mayor no. 11, Col. Centro 06060, Cuauhtémoc México D.F. catalogo.cnmh@inah.gob.mx, informatica.cnmh@inah.gob.mx

Coordinación Nacional de Monumentos Históricos

Ficha Nacional de Catálogo de Monumento Histórico Inmueble

Número de Clave: 080320010017
Folio SICNMHI: 0

1. LOCALIZACIÓN

Estado : Chihuahua
Municipio : Hidalgo del Parral
Localidad : Parral
Colonia ó barrio : Centro
Calle y núm. : Maclovio Herrera no. 79
Otra localización : También no. 81

Región : 1
Manzana : 25
Lote :
C.P. :



Fachada principal

2. IDENTIFICACIÓN

Nombre del conjunto:
Nombre del edificio : Hotel Fuentes
Uso original : Hotel
Uso actual : Hotel

Época de construcción: ○ XVI ○ XVII ○ XVIII ◉ XIX ◉ XX

3.- CARACTERÍSTICAS

Estado de Conservación

Fachada : Aplanado, blanco — B
Muros : Adobe — B
Ancho de muros : 0.60 mts.
Entrepisos : Losa de concreto, falso plafón — B
Forma entrepisos : Plana
Cubierta : Losa de concreto — B
Forma cubierta : Plana
Niveles : 2
Otros elementos : Escaleras

4.- ASPECTOS LEGALES

Régimen de propiedad : Privado

5. DATOS HISTÓRICOS (1. Orales 2. Documentales 3.Inscripciones)
3. Hotel construido en 1904. Inscripción: "En este edificio antes denominado Hotel Hidalgo fueron velados los restos del C. Gral. de División Francisco Villa la noche del 20 de julio de 1923".
7.OBSERVACIONES
Se encuentra muy modificado en el interior. Presenta marcos en cantera en todos sus vanos, ventanas con postigos de madera. Herrería original en balcones.

Croquis de planta



Detalle de interior o de fachada

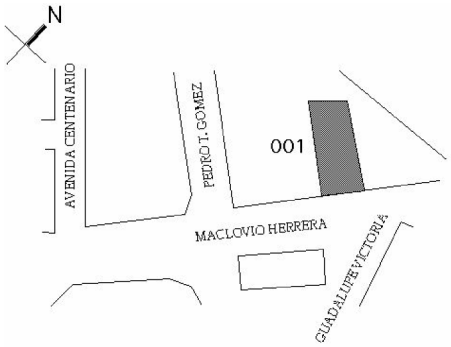

Croquis de localización

Realizó : N. Jaramillo
Fecha : 00/00/00

Elaborado en la Subdirección de Catálogo y Zonas y procesado en la Unidad de Informática de la C.N.M.H.
Correo Mayor no. 11, Col. Centro 06060, Cuauhtémoc México D.F. catalogo.cnmh@inah.gob.mx, informatica.cnmh@inah.gob.mx

1. LOCALIZACIÓN

Estado : Chihuahua

Municipio : Hidalgo del Parral

Localidad : Parral

Colonia ó barrio : El Topo

Calle y núm. : Maclovio Herrera no. 82

Otra localización :

Región : 1

Manzana :

Lote :

C.P. :

Número de Clave: 080320010018
Folio SICNMHI: 0



Fachada principal

2. IDENTIFICACIÓN

Nombre del conjunto:

Nombre del edificio : Casa Griensen

Uso original : Casa-habitación

Uso actual : Universidad Pedagógica

Época de construcción: ○ XVI ○ XVII ○ XVIII ◉ XIX ◉ XX

3.- CARACTERÍSTICAS

Estado de Conservación

Fachada : Aplanado, blanco — B

Muros : Adobe — B

Ancho de muros : 0.60 mts.

Entrepisos : Falso plafón — B

Forma entrepisos : Plana

Cubierta : Falso plafón — B

Forma cubierta : Plana

Niveles : 2

Otros elementos :

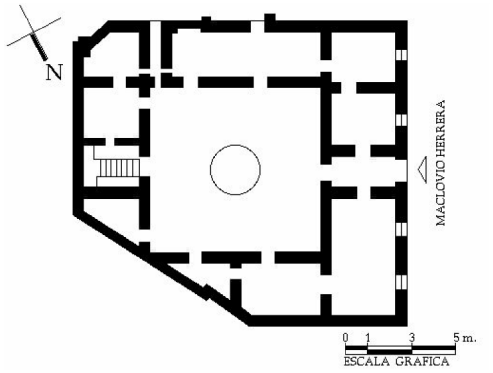

Croquis de planta

4.- ASPECTOS LEGALES

Régimen de propiedad : Privado

5. DATOS HISTÓRICOS (1. Orales 2. Documentales 3.Inscripciones)
1. Construida en 1905, además de casa habitación se le usó como oficina de correos y actualmente es escuela de educación media superior.
3. "JG 1905".

7.OBSERVACIONES
Conserva la herrería original en ventanas y barandal así como la carpintería de puertas y ventanas. Tiene un trabajo muy detallado en cantera, en algunos marcos con motivos florales. Cornisas y barandal de terraza en cantera tallada. Los balcones de tres arcos de medio punto con columnas y detalles en cantera. El patio central conserva barandal original.



Detalle de interior o de fachada

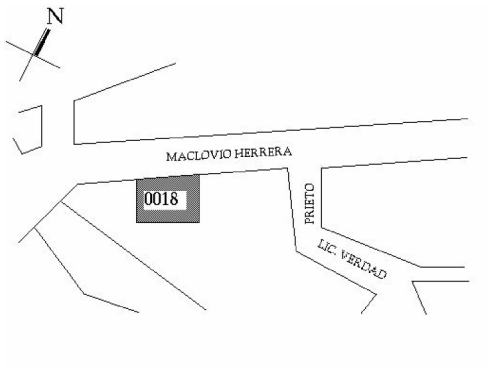

Croquis de localización

Realizó : N. Jaramillo

Fecha : 00/00/00

1. LOCALIZACIÓN

Estado : Chihuahua
Municipio : Hidalgo del Parral
Localidad : Parral
Colonia ó barrio : Centro
Calle y núm. : Maclovio Herrera no. 83
Otra localización : También no. 85

Región : 1
Manzana :
Lote :
C.P. :

Número de Clave: 080320010019
Folio SICNMHI: 0



Fachada principal

2. IDENTIFICACIÓN

Nombre del conjunto:
Nombre del edificio : Villa de Grado (Casa Stallforth)
Uso original : Casa-habitación
Uso actual : Comercio

Época de construcción: ○ XVI ○ XVII ○ XVIII ○ XIX ◉ XX

3.- CARACTERÍSTICAS

Estado de Conservación

Fachada : Cantera
Muros : Adobe
Ancho de muros : mts.
Entrepisos : Losa de concreto, yeso
Forma entrepisos : Plana
Cubierta :
Forma cubierta : Plana
Niveles : 2
Otros elementos :

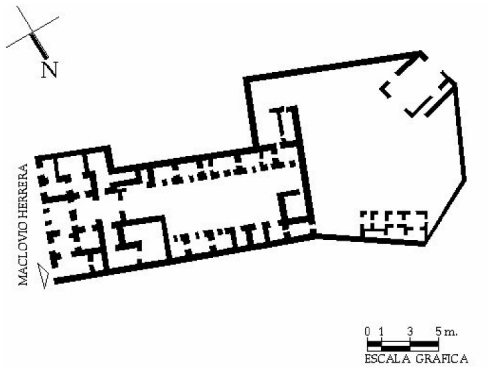

Croquis de planta

4.- ASPECTOS LEGALES

Régimen de propiedad : Privado

5. DATOS HISTÓRICOS (1. Orales 2. Documentales 3.Inscripciones)
3. Inscripción : "F. Amerigo Rouvier, arquitecto, 1908".
7.OBSERVACIONES
Algunas partes del interior han sido modificadas para ser convertidas en locales comerciales. Los comercios de la parte posterior han desaparecido y sólo se conserva su fachada. La cantería original se conserva en buen estado y las puertas y ventanas han sido sustituidas por unas modernas.



Detalle de interior o de fachada

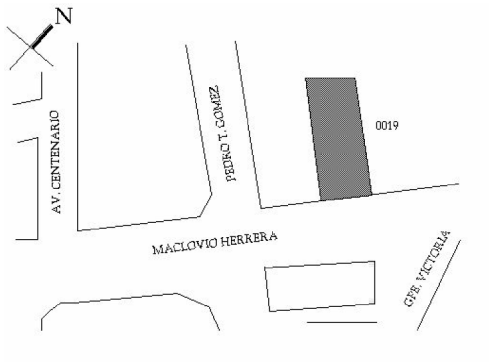

Croquis de localización

Realizó : N. Jaramillo

Fecha : 00/00/00

Coordinación Nacional de Monumentos Históricos

Ficha Nacional de Catálogo de bien inmueble con valor cultural

Coordinación Nacional de Monumentos Históricos | Instituto Nacional de Antropología e Historia | Consejo Nacional para la Cultura y las Artes

Número de Clave: 080320010020
Folio SICNMHI: 0

1. LOCALIZACIÓN

Estado : Chihuahua
Municipio : Hidalgo del Parral
Localidad : Parral
Colonia ó barrio : Centro
Calle y núm. : Maclovio Herrera no. 113
Otra localización : A un costado del Templo de San Juan de Dios

Región : 1
Manzana :
Lote :
C.P. :

2. IDENTIFICACIÓN

Nombre del conjunto:
Nombre del edificio : Casa de Pompeyo Ochoa
Uso original : Casa-habitación
Uso actual : Comercio

Época de construcción: ○ XVI ○ XVII ○ XVIII ○ XIX ◉ XX

3.- CARACTERÍSTICAS

Estado de Conservación

Fachada : Aplanado, blanco — B
Muros : Adobe — B
Ancho de muros : 0.60 mts.
Entrepisos :
Forma entrepisos :
Cubierta : Vigas de madera, terrado — B
Forma cubierta : Plana
Niveles : 1
Otros elementos :

4.- ASPECTOS LEGALES

Régimen de propiedad : Privado

5. DATOS HISTÓRICOS (1. Orales 2. Documentales 3.Inscripciones)
1. Construida en 1913.
7.OBSERVACIONES
Conserva puertas y ventanas originales. Marcos en cantera.



Fachada principal

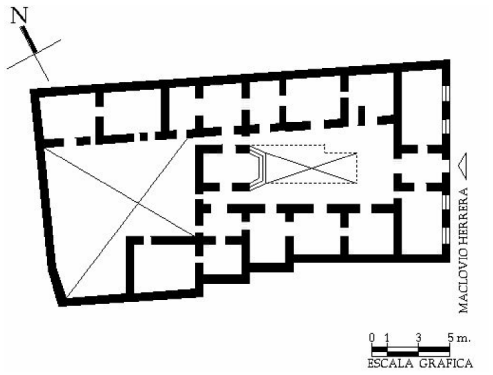

Croquis de planta



Detalle de interior o de fachada

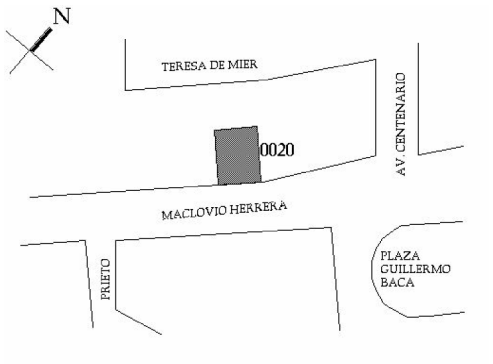

Croquis de localización

Realizó : N. Jaramillo
Fecha : 00/00/00

Elaborado en la Subdirección de Catálogo y Zonas y procesado en la Unidad de Informática de la C.N.M.H.
Correo Mayor no. 11, Col. Centro 06060, Cuauhtémoc México D.F. catalogo.cnmh@inah.gob.mx, informatica.cnmh@inah.gob.mx

Coordinación Nacional de Monumentos Históricos

Ficha Nacional de Catálogo de Monumento Histórico Inmueble

Número de Clave: 080320010021
Folio SICNMHI: 0

1. LOCALIZACIÓN

Estado : Chihuahua
Municipio : Hidalgo del Parral
Localidad : Parral
Colonia ó barrio :
Calle y núm. : Melchor Ocampo no. 33
Otra localización :

Región : 2
Manzana : 55
Lote :
C.P. :

2. IDENTIFICACIÓN

Nombre del conjunto:
Nombre del edificio :
Uso original : Casa-habitación
Uso actual : Casa-habitación

Época de construcción: ○ XVI ○ XVII ○ XVIII ◉ XIX ○ XX

3.- CARACTERÍSTICAS

Estado de Conservación

Fachada : Piedra, adobe, cantera — B
Muros : Piedra, adobe — R
Ancho de muros : 1.00 mts.
Entrepisos :
Forma entrepisos :
Cubierta : Morillos, entablado, lámina — R
Forma cubierta : Plana
Niveles : 1
Otros elementos :

4.- ASPECTOS LEGALES

Régimen de propiedad : Privado



Fachada principal

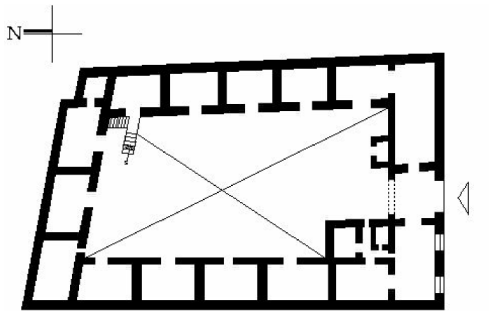

Croquis de planta

5. DATOS HISTÓRICOS (1. Orales 2. Documentales 3.Inscripciones)
1. Construida en 1890. Se dice que fue una casa de citas llamada "Casa de citas La China", y que trajeron jóvenes francesas a trabajar allí.

7.OBSERVACIONES
En general se encuentra muy descuidada. La parte posterior de la casa cuenta con dos niveles. Tiene columnas de cantera ahogadas en la fachada y trabajo almohadillado. tiene trabajo de cantera en pretiles, cornisas, ventanas y arcos.
El plano no coincide con el inmueble, pero es la dirección que se tiene registrada en Obras Públicas de Parral.



Detalle de interior o de fachada

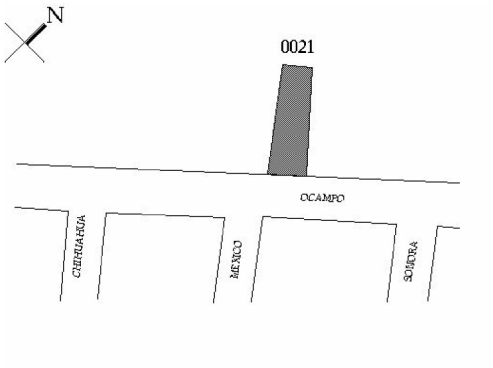

Croquis de localización

Realizó : N. Jaramillo
Fecha : 00/00/00

Elaborado en la Subdirección de Catálogo y Zonas y procesado en la Unidad de Informática de la C.N.M.H.
Correo Mayor no. 11, Col. Centro 06060, Cuauhtémoc México D.F. catalogo.cnmh@inah.gob.mx, informatica.cnmh@inah.gob.mx

Coordinación Nacional de Monumentos Históricos

Ficha Nacional de Catálogo de bien inmueble con valor cultural

Coordinación Nacional de Monumentos Históricos · Instituto Nacional de Antropología e Historia · Consejo Nacional para la Cultura y las Artes

Número de Clave: 080320010022
Folio SICNMHI: 0

1. LOCALIZACIÓN

Estado : Chihuahua
Municipio : Hidalgo del Parral
Localidad : Parral
Colonia ó barrio : Centro
Calle y núm. : Ojinaga no. 7
Otra localización : Esquina Coronado

Región : 1
Manzana : 14
Lote :
C.P. :

2. IDENTIFICACIÓN

Nombre del conjunto:
Nombre del edificio : Jurado
Uso original :
Uso actual : Oficinas , comercio

Época de construcción: ○ XVI ○ XVII ○ XVIII ○ XIX ◉ XX

3.- CARACTERÍSTICAS

		Estado de Conservación
Fachada :	Aplanado, sillería de cantera	B
Muros :	Adobe	B
Ancho de muros :	0.70 mts.	
Entrepisos :	Losa de concreto	B
Forma entrepisos :	Plana	
Cubierta :	Vigas de madera, terrado	B
Forma cubierta :	Plana	
Niveles :	2	
Otros elementos :		

4.- ASPECTOS LEGALES

Régimen de propiedad : Privado

5. DATOS HISTÓRICOS (1. Orales 2. Documentales 3.Inscripciones)
1. Construida en 1902.
7.OBSERVACIONES
Conserva la cantería original en jambas de puertas, ventanas y guardapolvos. Las ventanas originales han sido sustituidas por otras más modernas; y en el segundo piso las ventanas cuentan con balcones cuyo barandal es original.



Fachada principal

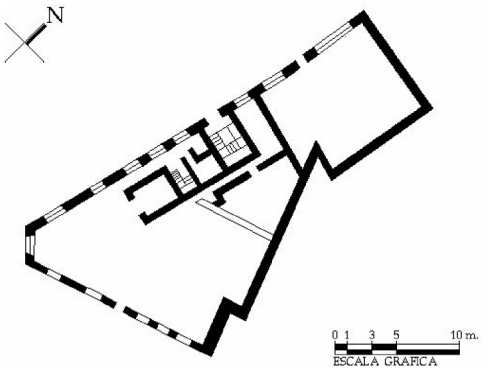

Croquis de planta



Detalle de interior o de fachada

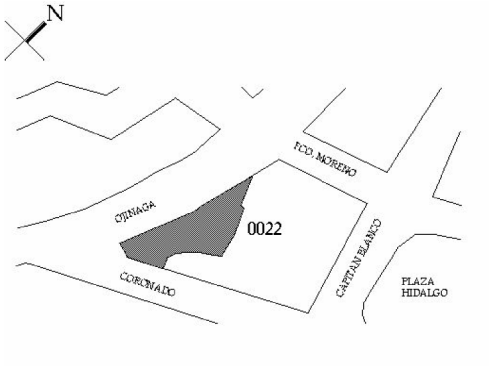

Croquis de localización

Realizó : N. Jaramillo

Fecha : 00/00/00

Elaborado en la Subdirección de Catálogo y Zonas y procesado en la Unidad de Informática de la C.N.M.H.
Correo Mayor no. 11, Col. Centro 06060, Cuauhtémoc México D.F. catalogo.cnmh@inah.gob.mx, informatica.cnmh@inah.gob.mx

1. LOCALIZACIÓN

Estado : Chihuahua

Municipio : Hidalgo del Parral

Localidad : Parral

Colonia ó barrio :

Calle y núm. : Ojinaga no. 24

Otra localización :

Región : 1

Manzana : 13

Lote :

C.P. :

Número de Clave: 080320010023

Folio SICNMHI: 0



Fachada principal

2. IDENTIFICACIÓN

Nombre del conjunto:

Nombre del edificio :

Uso original : Casa-habitación

Uso actual : Casa-habitación, comercio

Época de construcción: ○ XVI ○ XVII ○ XVIII ◉ XIX ◉ XX

3.- CARACTERÍSTICAS

Estado de Conservación

Fachada : Aplanado de cal sobre adobe — R

Muros : Adobe — R

Ancho de muros : 0.80 mts.

Entrepisos :

Forma entrepisos :

Cubierta : Vigas de madera, terrado, lámina — R

Forma cubierta : Plana

Niveles : 1

Otros elementos :

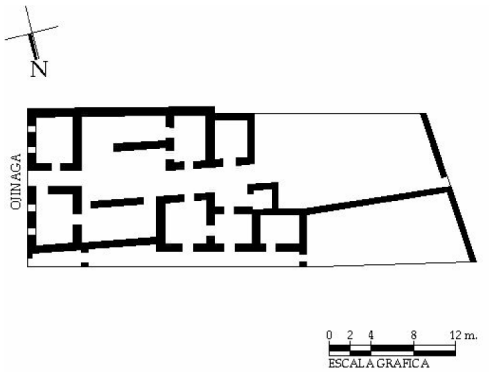

Croquis de planta

4.- ASPECTOS LEGALES

Régimen de propiedad : Privado

7.OBSERVACIONES

Conserva todos sus elementos decorativos en cantera. El portón es de madera y los vidrios en las ventanas conservan el escudo de armas de la familia que allí habitaba. La techumbre fue sustituida por lámina. Fuente recubierta con azulejos de Talavera.



Detalle de interior o de fachada

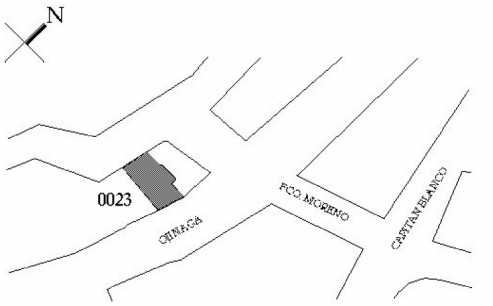

Croquis de localización

Realizó : N. Jaramillo

Fecha : 00/00/00

Coordinación Nacional de Monumentos Históricos

Ficha Nacional de Catálogo de Monumento Histórico Inmueble

Número de Clave: 080320010024
Folio SICNMHI: 0

1. LOCALIZACIÓN

Estado : Chihuahua
Municipio : Hidalgo del Parral
Localidad : Parral
Colonia ó barrio :
Calle y núm. : Ojinaga no. 36
Otra localización : También no. 38

Región : 1
Manzana : 04
Lote :
C.P. :

2. IDENTIFICACIÓN

Nombre del conjunto:
Nombre del edificio :
Uso original : Casa-habitación
Uso actual : Casa-habitación

Época de construcción: ○ XVI ○ XVII ○ XVIII ◉ XIX ◉ XX

3.- CARACTERÍSTICAS

Estado de Conservación

Fachada : Cantera y enjarre — B
Muros : Adobe — B
Ancho de muros : 0.70 mts.
Entrepisos :
Forma entrepisos :
Cubierta : Vigas de madera, terrado — B
Forma cubierta : Plana
Niveles : 1
Otros elementos :

4.- ASPECTOS LEGALES

Régimen de propiedad : Privado



Fachada principal

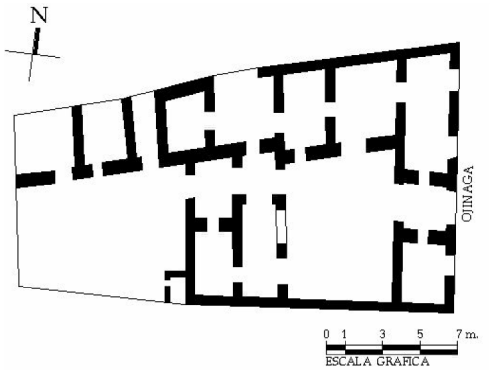

Croquis de planta

5. DATOS HISTÓRICOS (1. Orales 2. Documentales 3.Inscripciones)
1. Fue construida en 1900. En este inmueble fueron las instalaciones de "El Monitor de Parral", que fue de los periódicos de mayor circulación de la ciudad.

7.OBSERVACIONES
No se tuvo acceso al interior. Aún conserva la herrería original en las ventanas
La distribución arquitectónica es diferente a los otros inmuebles de ésta misma época, ya que no conserva el tradicional eje de simetría. El portón es de madera tallada (probablemente es el original).
Aparentemente la construcción ha sido restaurada recientemente.



Detalle de interior o de fachada

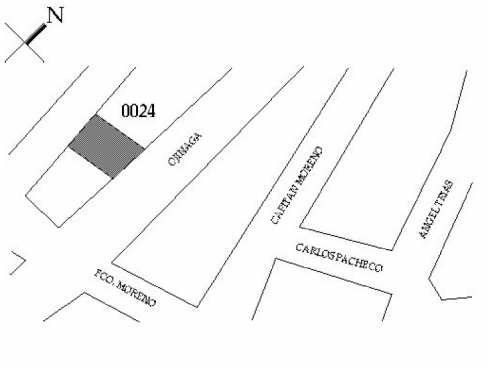

Croquis de localización

Realizó : N. Jaramillo
Fecha : 00/00/00

Elaborado en la Subdirección de Catálogo y Zonas y procesado en la Unidad de Informática de la C.N.M.H.
Correo Mayor no. 11, Col. Centro 06060, Cuauhtémoc México D.F. catalogo.cnmh@inah.gob.mx, informatica.cnmh@inah.gob.mx

Coordinación Nacional de Monumentos Históricos

Ficha Nacional de Catálogo de Monumento Histórico Inmueble

Número de Clave: 080320010025
Folio SICNMHI: 0

1. LOCALIZACIÓN

Estado : Chihuahua
Municipio : Hidalgo del Parral
Localidad : Parral
Colonia ó barrio :
Calle y núm. : Ojinaga no. 40
Otra localización :

Región : 1
Manzana : 04
Lote :
C.P. :

2. IDENTIFICACIÓN

Nombre del conjunto:
Nombre del edificio :
Uso original : Oficinas de correos
Uso actual : Casa-habitación, oficinas

Época de construcción: ○ XVI ○ XVII ○ XVIII ◉ XIX ○ XX

3.- CARACTERÍSTICAS

Estado de Conservación

Fachada : Adobe y cantera — B
Muros : Adobe — B
Ancho de muros : 0.60 mts.
Entrepisos :
Forma entrepisos :
Cubierta : Vigas de madera, entablado, terrado — B
Forma cubierta : Plana
Niveles : 1
Otros elementos : Chimeneas

4.- ASPECTOS LEGALES

Régimen de propiedad : Privado

5. DATOS HISTÓRICOS (1. Orales 2. Documentales 3.Inscripciones)
1. Fue oficina de correos por 25 años, según informes proporcionados por el Sr. Adrián Vázquez Villegas.
3. "Construida en 1897"
7.OBSERVACIONES
Una de las habitaciones conserva pintura mural en buenas condiciones, obra de un pintor italiano. La pintura mural de los pasillos ha desaparecido en su totalidad, pero conserva los elementos decorativos de madera originales. El trabajo de cantería fue hecho por los canteros del lugar. Conserva la herrería y los marcos de cantera tallados, detalles de flores y adornos. Motivos vegetales en marcos de cantera y cornisas, tiene tallada la fecha de construcción del inmueble.
7.BIENES MUEBLES
Muebles antiguos de principios de siglo, muebles de baño, cocina, pintura mural.



Fachada principal

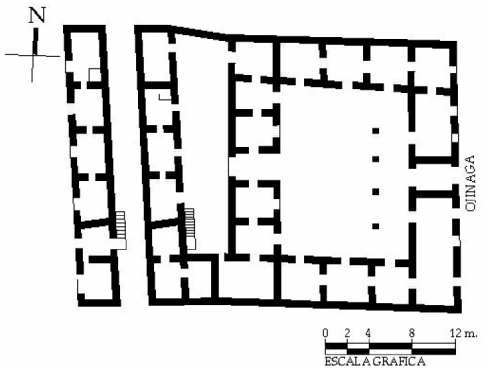

Croquis de planta



Detalle de interior o de fachada

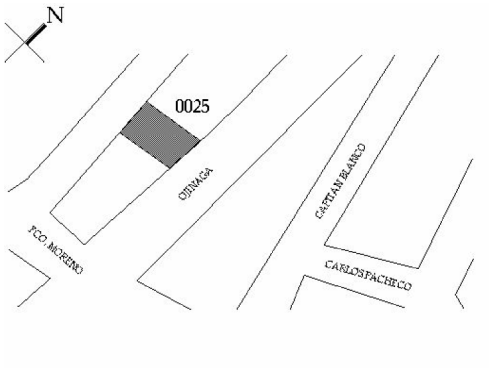

Croquis de localización

Realizó : N. Jaramillo
Fecha : 00/00/00

Elaborado en la Subdirección de Catálogo y Zonas y procesado en la Unidad de Informática de la C.N.M.H.
Correo Mayor no. 11, Col. Centro 06060, Cuauhtémoc México D.F. catalogo.cnmh@inah.gob.mx, informatica.cnmh@inah.gob.mx

Número de Clave: 080320010026
Folio SICNMHI: 0

1. LOCALIZACIÓN

Estado : Chihuahua
Municipio : Hidalgo del Parral
Localidad : Parral
Colonia ó barrio :
Calle y núm. : Ojinaga no. 42
Otra localización : También no. 44

Región : 1
Manzana : 04
Lote :
C.P. :



Fachada principal

2. IDENTIFICACIÓN

Nombre del conjunto:
Nombre del edificio :
Uso original : Casa-habitación
Uso actual : Casa-habitación, archivos

Época de construcción: ○ XVI ○ XVII ○ XVIII ○ XIX ◉ XX

3.- CARACTERÍSTICAS

Estado de Conservación

Fachada : Aplanado de cal sobre adobe — B
Muros : Adobe — B
Ancho de muros : 0.65 mts.
Entrepisos :
Forma entrepisos :
Cubierta : Vigas boleadas, terrado y lámina — B
Forma cubierta : Plana
Niveles : 1
Otros elementos :

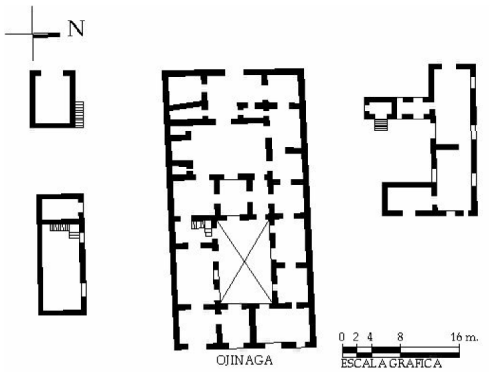

Croquis de planta

4.- ASPECTOS LEGALES

Régimen de propiedad : Privado

5. DATOS HISTÓRICOS (1. Orales 2. Documentales 3.Inscripciones)
1. Construida en 1919.
7.OBSERVACIONES
El inmueble fue recientemente restaurado, conserva los enmarcamientos de cantera. Este predio también tiene acceso por la Calle del Cerro.



Detalle de interior o de fachada

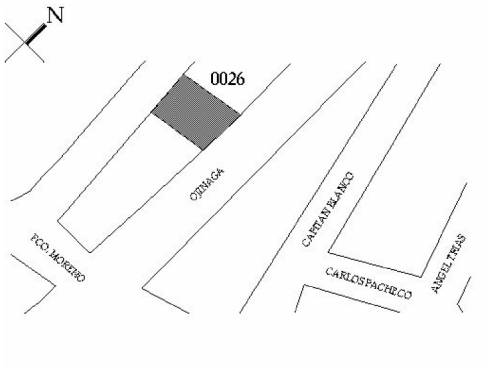

Croquis de localización

Realizó : N. Jaramillo

Fecha : 00/00/00

1. LOCALIZACIÓN

Estado : Chihuahua

Municipio : Hidalgo del Parral

Localidad : Parral

Colonia ó barrio :

Calle y núm. : Pablo Ochoa no. 1

Otra localización :

Región : 1

Manzana : 17

Lote :

C.P. :

Número de Clave: 080320010027
Folio SICNMHI: 0



Fachada principal

2. IDENTIFICACIÓN

Nombre del conjunto:

Nombre del edificio :

Uso original : Casa-habitación, comercio

Uso actual : Oficinas públicas, consultorios médicos

Época de construcción: ○ XVI ○ XVII ○ XVIII ◉ XIX ◉ XX

3.- CARACTERÍSTICAS

Estado de Conservación

Fachada : Piedra — B

Muros : Piedra, adobe — B

Ancho de muros : 0.60 mts.

Entrepisos :

Forma entrepisos :

Cubierta : Vigas de madera, entablado, terrado — B

Forma cubierta : Plana

Niveles : 1

Otros elementos :

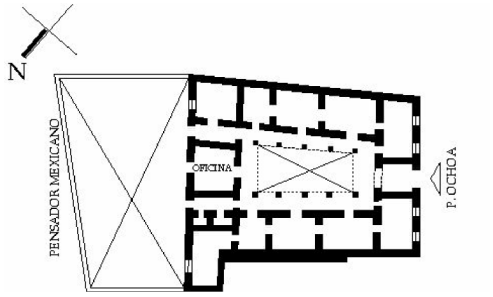

Croquis de planta

4.- ASPECTOS LEGALES

Régimen de propiedad : Privado

5. DATOS HISTÓRICOS (1. Orales 2. Documentales 3.Inscripciones)
1. Construida de 1900 a 1905 para ser usada como casa habitación.

7.OBSERVACIONES

El croquis fue tomado del archivo de SEDUE. Conserva la carpintería original en buen estado y los soportes del techo del patio son de fierro. En el interior se encuentra un vano ciego perteneciente a una puerta aunque aún conserva su marco de cantera. Todos los marcos en cantera blanca con detalles de hojas de vid y motivos frutales. Arcos de medio punto en patio central. Piso en patio central de pasta, y en habitaciones es de duela.



Detalle de interior o de fachada

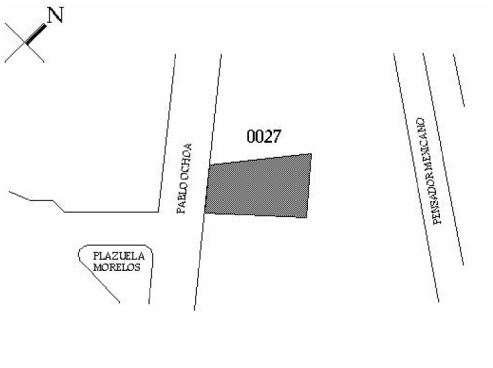

Croquis de localización

Realizó : N. Jaramillo

Fecha : 00/00/00

Coordinación Nacional de Monumentos Históricos

Ficha Nacional de Catálogo de Monumento Histórico Inmueble

Número de Clave: 080320010028
Folio SICNMHI: 0

1. LOCALIZACIÓN

Estado : Chihuahua
Región : 10
Municipio : Hidalgo del Parral
Manzana :
Localidad : Parral
Lote :
Colonia ó barrio :
C.P. :
Calle y núm. : Periférico s/n
Otra localización : Esquina Río Parral, es el único puente sobre el río

2. IDENTIFICACIÓN

Nombre del conjunto:
Nombre del edificio : Templo de Santo Tomás de Villanueva
Uso original : Templo
Uso actual : Templo

Época de construcción: ○ XVI ◉ XVII ○ XVIII ○ XIX ◉ XX

3.- CARACTERÍSTICAS

Estado de Conservación

Fachada : Aplanado, piedra — B
Muros : Piedra — B
Ancho de muros : 1.00 mts.
Entrepisos :
Forma entrepisos :
Cubierta : — B
Forma cubierta : Plana
Niveles : 1
Otros elementos :

4.- ASPECTOS LEGALES

Régimen de propiedad : Privado



Fachada principal

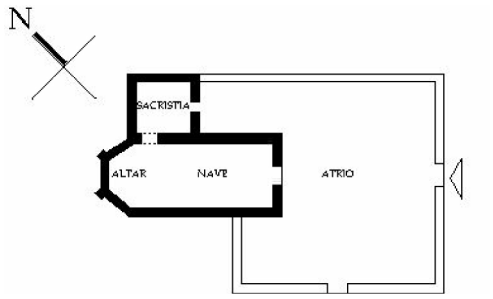

Croquis de planta



Detalle de interior o de fachada

Croquis de localización

Realizó :

Fecha : 00/00/00

Elaborado en la Subdirección de Catálogo y Zonas y procesado en la Unidad de Informática de la C.N.M.H.
Correo Mayor no. 11, Col. Centro 06060, Cuauhtémoc México D.F. catalogo.cnmh@inah.gob.mx, informatica.cnmh@inah.gob.mx

Coordinación Nacional de Monumentos Históricos

Ficha Nacional de Catálogo de Monumento Histórico Inmueble

Número de Clave: 080320010029
Folio SICNMHI: 0

1. LOCALIZACIÓN

Estado : Chihuahua
Municipio : Hidalgo del Parral
Localidad : Parral
Colonia ó barrio : Centro
Calle y núm. : Plaza Guillermo Baca
Otra localización : Esquina Maclovio Herrera

Región : 1
Manzana : 59
Lote :
C.P. :

2. IDENTIFICACIÓN

Nombre del conjunto:
Nombre del edificio : Templo de San Juan de Dios
Uso original : Templo
Uso actual : Templo

Época de construcción: ○ XVI ◉ XVII ○ XVIII ○ XIX ○ XX

3.- CARACTERÍSTICAS

		Estado de Conservación
Fachada :	Aplanado, cantera	B
Muros :	Adobe	B
Ancho de muros :	0.80 mts.	
Entrepisos :		
Forma entrepisos :		
Cubierta :	Vigas de madera, lámina galvanizada	B
Forma cubierta :	Inclinada a dos aguas	
Niveles :	1	
Otros elementos :		

4.- ASPECTOS LEGALES

Régimen de propiedad : Federal



Fachada principal

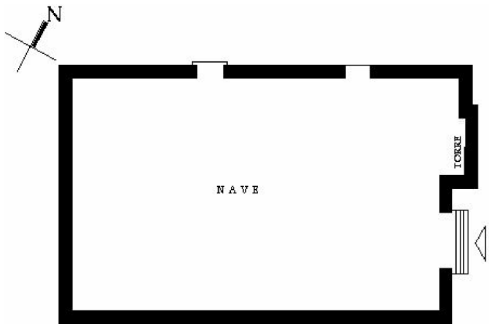

Croquis de planta

5. DATOS HISTÓRICOS (1. Orales 2. Documentales 3.Inscripciones)
1. El reloj fue donado por don José María Botello en 1902. En este templo se venera a Nuestra Señora de la Soledad.
2. Se comenzó a construir el 4 de febrero de 1682 y se terminó el 7 de enero de 1687, ayudando a su edificación la comunidad minera, don Valerio Cortéz del Rey y el C. Blanco. Funcionó normalmente al igual que el hospital anexo hasta 1864, año de la estancia en este lugar de don Benito Juárez. El hospital clausurado se convirtió posteriormente en escuela, uso que conserva hasta la fecha. El templo también cerrado sirvió durante algún tiempo como biblioteca.
7.BIBLIOGRAFÍA
Rocha, 1981: 67-68.
7.OBSERVACIONES
De proporción muy amplia a lo alto y ancho, con marcos de cantera labrada, cal y canto, techada de vigas labradas y ladrillo pintado. El coro con barandillas de madera labrada. Todo el pretil es de ladrillo, cal y canto. Al interior tiene tres altares.



Detalle de interior o de fachada

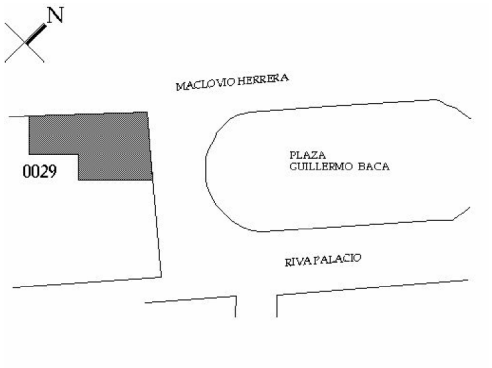

Croquis de localización

Realizó : N. Jaramillo

Fecha : 00/00/00

Elaborado en la Subdirección de Catálogo y Zonas y procesado en la Unidad de Informática de la C.N.M.H.
Correo Mayor no. 11, Col. Centro 06060, Cuauhtémoc México D.F. catalogo.cnmh@inah.gob.mx, informatica.cnmh@inah.gob.mx

Coordinación Nacional de Monumentos Históricos

Ficha Nacional de Catálogo de bien inmueble con valor cultural

Número de Clave: 080320010030
Folio SICNMHI: 0

1. LOCALIZACIÓN

Estado : Chihuahua
Municipio : Hidalgo del Parral
Localidad : Parral
Colonia ó barrio : Centro
Calle y núm. : Plaza Juárez
Otra localización :

Región : 3
Manzana :
Lote :
C.P. :

2. IDENTIFICACIÓN

Nombre del conjunto:
Nombre del edificio : Monumento a Benito Juárez
Uso original : Monumento cívico
Uso actual : Monumento cívico

Época de construcción: ○ XVI ○ XVII ○ XVIII ○ XIX ◉ XX

3.- CARACTERÍSTICAS

Estado de Conservación

Fachada : Cantería — B
Muros : Ladrillo — B
Ancho de muros : mts.
Entrepisos :
Forma entrepisos :
Cubierta :
Forma cubierta :
Niveles : 0
Otros elementos : Estatua de bronce

4.- ASPECTOS LEGALES

Régimen de propiedad : Municipal

5. DATOS HISTÓRICOS (1. Orales 2. Documentales 3.Inscripciones)
3. "1857 la masonería/y el pueblo de Parral/al Lic. Benito Juárez/1957". "Obsequio de los/Señores José Ma. Botello y/Angel García/a la Ciudad/de Hidalgo del Parral/Septiembre 16 de 1904".
7.OBSERVACIONES
El pedestal es de cantera y la escultura de bronce. Se conserva en buen estado.



Fachada principal

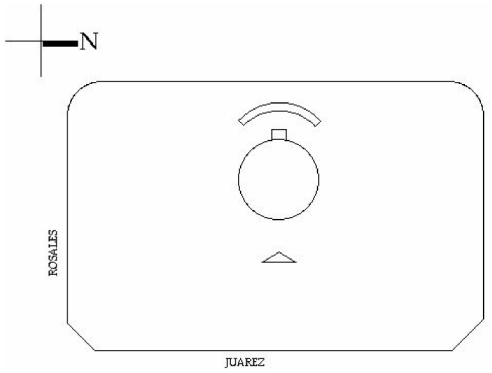

Croquis de planta



Detalle de interior o de fachada

Croquis de localización

Realizó : N. Jaramillo

Fecha : 00/00/00

Elaborado en la Subdirección de Catálogo y Zonas y procesado en la Unidad de Informática de la C.N.M.H.
Correo Mayor no. 11, Col. Centro 06060, Cuauhtémoc México D.F. catalogo.cnmh@inah.gob.mx, informatica.cnmh@inah.gob.mx

Coordinación Nacional de Monumentos Históricos

Ficha Nacional de Catálogo de bien inmueble con valor cultural

Coordinación Nacional de Monumentos Históricos — Instituto Nacional de Antropología e Historia — Consejo Nacional para la Cultura y las Artes

Número de Clave: 080320010031
Folio SICNMHI: 0

1. LOCALIZACIÓN

Estado : Chihuahua
Municipio : Hidalgo del Parral
Localidad : Parral
Colonia ó barrio : Centro
Calle y núm. : Plaza Juárez no. 2
Otra localización : Esquina Av. Juárez

Región : 3
Manzana :
Lote :
C.P. :



Fachada principal

2. IDENTIFICACIÓN

Nombre del conjunto:
Nombre del edificio :
Uso original : Casa-habitación
Uso actual : Comercio, consultorios médicos

Época de construcción: ○ XVI ○ XVII ○ XVIII ○ XIX ◉ XX

3.- CARACTERÍSTICAS

Estado de Conservación

Fachada : Aplanado y cantera — B
Muros : Adobe — B
Ancho de muros : 0.60 mts.
Entrepisos :
Forma entrepisos :
Cubierta : Vigas de madera, terrado — B
Forma cubierta : Plana
Niveles : 2
Otros elementos :

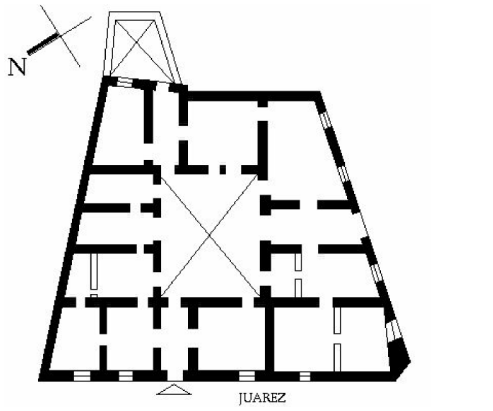

Croquis de planta

4.- ASPECTOS LEGALES

Régimen de propiedad : Privado

5. DATOS HISTÓRICOS (1. Orales 2. Documentales 3.Inscripciones)
1. Construida en 1906.

7.OBSERVACIONES

Rodapié de cantera, los marcos de puertas y ventanas son del mismo material. En el acceso se ha colocado una puerta moderna. Detalles en cornisas y pretil de cantera. Conserva herrería de ventanas originales. Se encuentra en muy buenas condiciones. Se ha modificado una parte de la casa para ser usada como consultorio.



Detalle de interior o de fachada

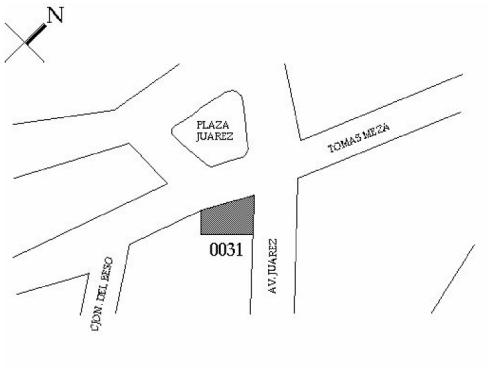

Croquis de localización

Realizó : N. Jaramillo

Fecha : 00/00/00

Elaborado en la Subdirección de Catálogo y Zonas y procesado en la Unidad de Informática de la C.N.M.H.
Correo Mayor no. 11, Col. Centro 06060, Cuauhtémoc México D.F. catalogo.cnmh@inah.gob.mx, informatica.cnmh@inah.gob.mx

Número de Clave: 080320010032
Folio SICNMHI: 0

1. LOCALIZACIÓN

Estado : Chihuahua
Municipio : Hidalgo del Parral
Localidad : Parral
Colonia ó barrio :
Calle y núm. : Plaza Juárez no. 10
Otra localización : Esquina de Juárez y Purísima

Región : 3
Manzana :
Lote :
C.P. :

2. IDENTIFICACIÓN

Nombre del conjunto:
Nombre del edificio :
Uso original : Casa-habitación
Uso actual : Casa-habitación, comercio

Época de construcción: ○ XVI ○ XVII ○ XVIII ◉ XIX ○ XX

3.- CARACTERÍSTICAS

Estado de Conservación

Fachada : Aplanado, cantera — B
Muros : Adobe — B
Ancho de muros : 0.60 mts.
Entrepisos :
Forma entrepisos :
Cubierta : Vigas de madera, terrado — B
Forma cubierta : Plana
Niveles : 1
Otros elementos :

Fachada principal

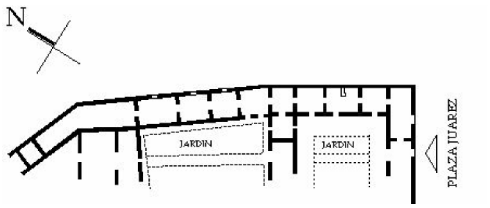

4.- ASPECTOS LEGALES

Régimen de propiedad : Privado

5. DATOS HISTÓRICOS (1. Orales 2. Documentales 3.Inscripciones)
1. Construida a fines del siglo XIX.

7.OBSERVACIONES
Presenta marcos de cantera en puertas y ventanas, conservando en éstas la herrería original.

Croquis de planta

Detalle de interior o de fachada

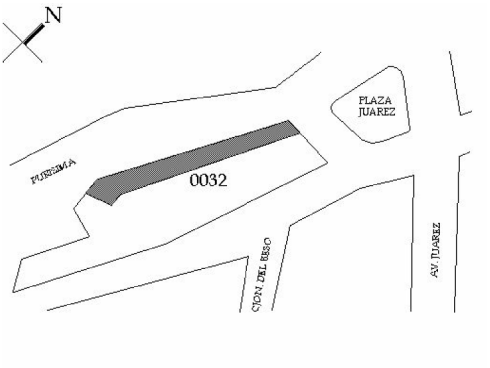

Croquis de localización

Realizó : N. Jaramillo

Fecha : 00/00/00

Coordinación Nacional de Monumentos Históricos

Ficha Nacional de Catálogo de bien inmueble con valor cultural

Coordinación Nacional de Monumentos Históricos · Instituto Nacional de Antropología e Historia · Consejo Nacional para la Cultura y las Artes

Número de Clave: 080320010033
Folio SICNMHI: 0

1. LOCALIZACIÓN

Estado : Chihuahua
Municipio : Hidalgo del Parral
Localidad : Parral
Colonia ó barrio : Centro
Calle y núm. : Plazuela Guadalupe Victoria no. 8
Otra localización : A un costado del Santuario de Guadalupe

Región : 1
Manzana : 28
Lote :
C.P. :



Fachada principal

2. IDENTIFICACIÓN

Nombre del conjunto:
Nombre del edificio :
Uso original : Casa-habitación
Uso actual : Casa-habitación, oficina

Época de construcción: ○ XVI ○ XVII ○ XVIII ○ XIX ◉ XX

3.- CARACTERÍSTICAS

		Estado de Conservación
Fachada :	Ladrillo, cantera	B
Muros :	Adobe	B
Ancho de muros :	0.60 mts.	
Entrepisos :	Losa de concreto, madera	B
Forma entrepisos :	Plana	
Cubierta :	Losa de concreto	B
Forma cubierta :	Plana	
Niveles :	2	
Otros elementos :	Escaleras	

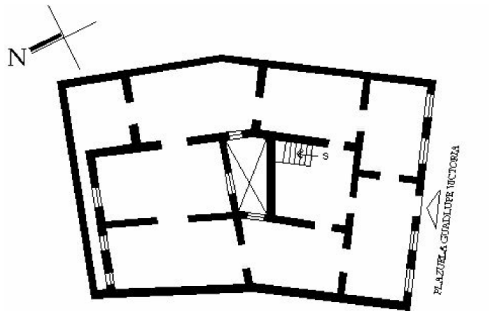

Croquis de planta

4.- ASPECTOS LEGALES

Régimen de propiedad : Privado

5. DATOS HISTÓRICOS (1. Orales 2. Documentales 3.Inscripciones)
1. Construida por don Francisco Meléndez.
3. "1907".

7.OBSERVACIONES
El inmueble se encuentra muy modificado en relación a su estado original, sobre todo en el interior. Las puertas y ventanas han sido sustituidas por otras más modernas y se le aumentó un tercer nivel. Conserva barandales originales en las ventanas del segundo nivel.



Detalle de interior o de fachada

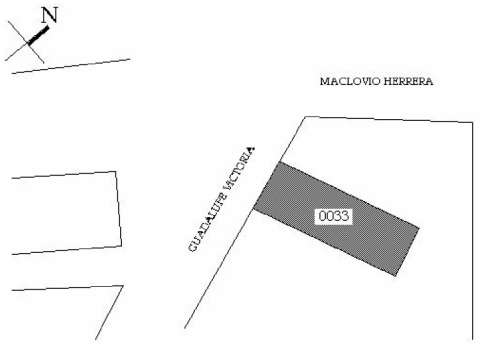

Croquis de localización

Realizó : N. Jaramillo

Fecha : 00/00/00

Elaborado en la Subdirección de Catálogo y Zonas y procesado en la Unidad de Informática de la C.N.M.H.
Correo Mayor no. 11, Col. Centro 06060, Cuauhtémoc México D.F. catalogo.cnmh@inah.gob.mx, informatica.cnmh@inah.gob.mx

1. LOCALIZACIÓN

Estado : Chihuahua
Municipio : Hidalgo del Parral
Localidad : Parral
Colonia ó barrio : Centro
Calle y núm. : Plazuela Morelos no. 4
Otra localización : Frente al Monumento Morelos

Región : 1
Manzana : 21
Lote :
C.P. :

Número de Clave: 080320010034
Folio SICNMHI: 0



Fachada principal

2. IDENTIFICACIÓN

Nombre del conjunto:
Nombre del edificio :
Uso original : Casa-habitación
Uso actual : Oficinas

Época de construcción: ○ XVI ○ XVII ○ XVIII ◉ XIX ○ XX

3.- CARACTERÍSTICAS

Estado de Conservación

Fachada : Aplanado, cantera, enjarre y cantera — B
Muros : Adobe — B
Ancho de muros : 1.00 mts.
Entrepisos : Vigueta
Forma entrepisos :
Cubierta : Terrado, lámina — B
Forma cubierta : Plana
Niveles : 1
Otros elementos : Fuentes

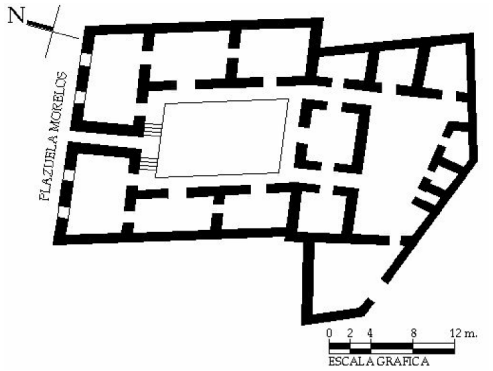

Croquis de planta

4.- ASPECTOS LEGALES

Régimen de propiedad : Privado

5. DATOS HISTÓRICOS (1. Orales 2. Documentales 3.Inscripciones)
1. La casa fue habitada por franceses y posteriormente la ocupo la familia de Maclovio Herrera. Lugar de reunión de los conspiradores que asesinaron a Francisco Villa.

7.OBSERVACIONES
Presenta cornisas y enmarcamientos en puertas y ventanas de cantera. Hubo modificación en las puertas y ventanas.Aún conserva la carpintería original.

Detalle de interior o de fachada

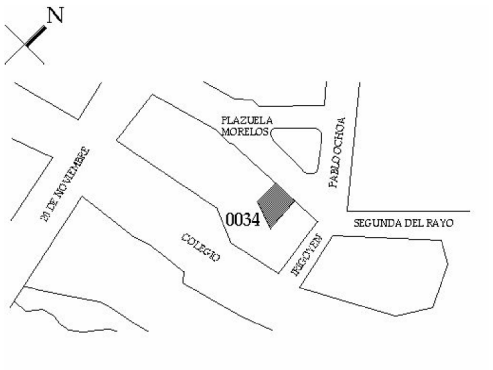

Croquis de localización

Realizó : N. Jaramillo

Fecha : 00/00/00

Número de Clave: 080320010035
Folio SICNMHI: 0

1. LOCALIZACIÓN

Estado : Chihuahua
Municipio : Hidalgo del Parral
Localidad : Parral
Colonia ó barrio :
Calle y núm. : Plazuela Morelos s/n.
Otra localización : Entre Ochoa y Del Rayo

Región : 1
Manzana :
Lote :
C.P. :

2. IDENTIFICACIÓN

Nombre del conjunto:
Nombre del edificio : Monumento a Morelos
Uso original : Monumento conmemorativo
Uso actual : Monumento conmemorativo

Época de construcción: ○ XVI ○ XVII ○ XVIII ○ XIX ◉ XX

3.- CARACTERÍSTICAS

Estado de Conservación

Fachada :
Muros :
Ancho de muros : mts.
Entrepisos :
Forma entrepisos :
Cubierta :
Forma cubierta :
Niveles : 0
Otros elementos :

4.- ASPECTOS LEGALES

Régimen de propiedad : Municipal



Fachada principal

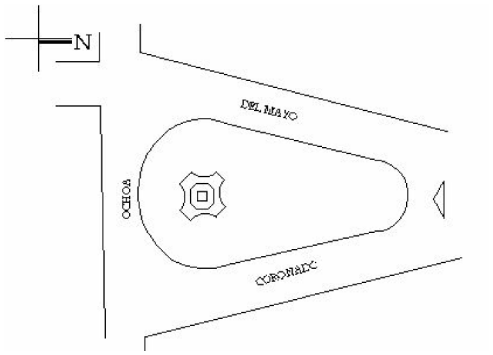

Croquis de planta

5. DATOS HISTÓRICOS (1. Orales 2. Documentales 3.Inscripciones)
3. Inscripción en placa: "A Morelos, 1910".

7.OBSERVACIONES
La base es de concreto y cuenta con recubierta de adoquín y pedestal de cantera. Se encuentra en buenas condiciones.



Detalle de interior o de fachada

Croquis de localización

Realizó : N. Jaramillo

Fecha : 00/00/00

Coordinación Nacional de Monumentos Históricos

Ficha Nacional de Catálogo de bien inmueble con valor cultural

Número de Clave: 080320010036
Folio SICNMHI: 0

1. LOCALIZACIÓN

Estado : Chihuahua
Municipio : Hidalgo del Parral
Localidad : Parral
Colonia ó barrio : Centro
Calle y núm. : Plazuela Morelos no. 22
Otra localización : Sobre Coronado

Región : 1
Manzana : 21
Lote :
C.P. :

2. IDENTIFICACIÓN

Nombre del conjunto:
Nombre del edificio : Centro Mercantil
Uso original : Casa-habitación
Uso actual : Comercio

Época de construcción: ○ XVI ○ XVII ○ XVIII ○ XIX ◉ XX

3.- CARACTERÍSTICAS

		Estado de Conservación
Fachada :	Aplanado, cantera	B
Muros :	Adobe	B
Ancho de muros :	0.60 mts.	
Entrepisos :	Vigas de madera	B
Forma entrepisos :	Plana	
Cubierta :	Vigas de madera, tableta, terrado y lámina	B
Forma cubierta :	Plana	
Niveles :	2	
Otros elementos :		

4.- ASPECTOS LEGALES

Régimen de propiedad : Privado



Fachada principal

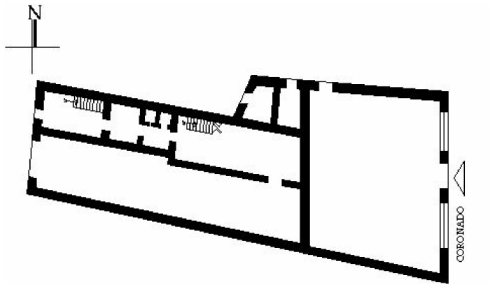

Croquis de planta

5. DATOS HISTÓRICOS (1. Orales 2. Documentales 3.Inscripciones)
1. Construida en 1903.

7.OBSERVACIONES
En la planta baja se modificaron los vanos para darle uso comercial, en la planta alta los vanos tienen la base y las cornisas de cantera, el trabajo de las cornisas es con formas onduladas, el pretil también tiene una cornisa a lo largo, de cantera.

Detalle de interior o de fachada

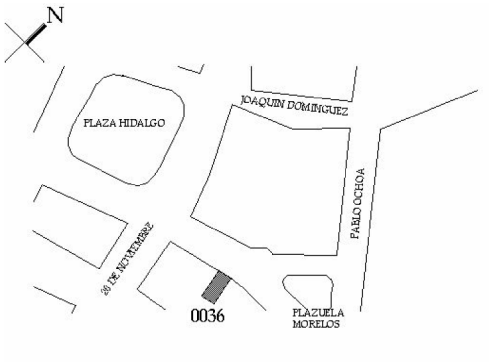

Croquis de localización

Realizó : N. Jaramillo
Fecha : 00/00/00

Elaborado en la Subdirección de Catálogo y Zonas y procesado en la Unidad de Informática de la C.N.M.H.
Correo Mayor no. 11, Col. Centro 06060, Cuauhtémoc México D.F. catalogo.cnmh@inah.gob.mx, informatica.cnmh@inah.gob.mx

Coordinación Nacional de Monumentos Históricos

Ficha Nacional de Catálogo de bien inmueble con valor cultural

Coordinación Nacional de Monumentos Históricos | Instituto Nacional de Antropología e Historia | Consejo Nacional para la Cultura y las Artes

Número de Clave: 080320010037
Folio SICNMHI: 0

1. LOCALIZACIÓN

Estado : Chihuahua
Municipio : Hidalgo del Parral
Localidad : Parral
Colonia ó barrio :
Calle y núm. : Rivapalacio no. 12
Otra localización : Esquina Lic. Verdad no. 2

Región : 1
Manzana :
Lote :
C.P. :

2. IDENTIFICACIÓN

Nombre del conjunto:
Nombre del edificio : Palacio de Alvarado
Uso original : Casa-habitación
Uso actual : Museo

Época de construcción: ○ XVI ○ XVII ○ XVIII ○ XIX ◉ XX

3.- CARACTERÍSTICAS

Estado de Conservación

Fachada : Cantera — B
Muros : Adobe — B
Ancho de muros : 0.70 mts.
Entrepisos : Falso plafón — B
Forma entrepisos : Plana
Cubierta : — B
Forma cubierta : Plana
Niveles : 2
Otros elementos : Fuentes

4.- ASPECTOS LEGALES

Régimen de propiedad : Privado



Fachada principal

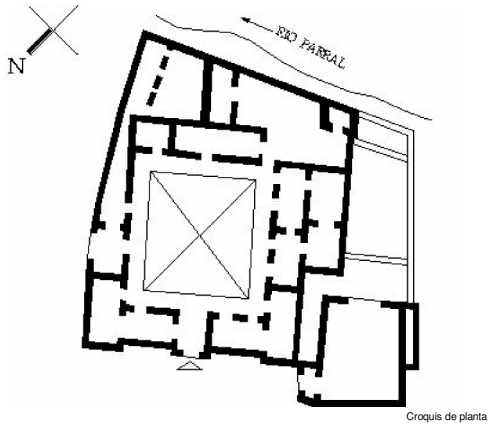

Croquis de planta

5. DATOS HISTÓRICOS (1. Orales 2. Documentales 3.Inscripciones)
3. Contruida en 1903.
7.OBSERVACIONES
Conserva toda su herrería original en ventanas y barandales, tanto en el exterior como en el interior. La carpintería de puertas y ventanas también es la original. En el patio los techos de los corredores se encuentran decorados con cantera labrada, así como las columnas y los arcos también son a base de cantera.



Detalle de interior o de fachada

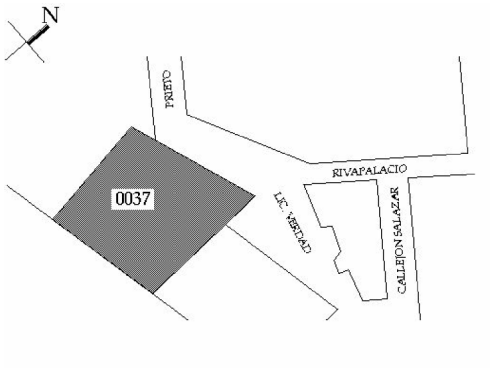

Croquis de localización

Realizó : N. Jaramillo
Fecha : 00/00/00

Elaborado en la Subdirección de Catálogo y Zonas y procesado en la Unidad de Informática de la C.N.M.H.
Correo Mayor no. 11, Col. Centro 06060, Cuauhtémoc México D.F. catalogo.cnmh@inah.gob.mx, informatica.cnmh@inah.gob.mx

Coordinación Nacional de Monumentos Históricos

Ficha Nacional de Catálogo de Monumento Histórico Inmueble

Número de Clave: 080320010038
Folio SICNMHI: 0

1. LOCALIZACIÓN

Estado : Chihuahua
Municipio : Hidalgo del Parral
Localidad : Parral
Colonia ó barrio : Centro
Calle y núm. : Veinte de Noviembre s/n
Otra localización : Esquina J. Domínguez

Región : 1
Manzana :
Lote :
C.P. :

2. IDENTIFICACIÓN

Nombre del conjunto:
Nombre del edificio : Parroquia de San José
Uso original : Parroquia
Uso actual : Parroquia

Época de construcción: ○ XVI ◉ XVII ○ XVIII ○ XIX ○ XX

3.- CARACTERÍSTICAS

Estado de Conservación

Fachada : Piedra, tezontle, cantera — B
Muros : Piedra, cantera — B
Ancho de muros : 1.50 mts.
Entrepisos : Vigas de madera
Forma entrepisos :
Cubierta : Adobón — B
Forma cubierta : Abovedada
Niveles : 1
Otros elementos :

4.- ASPECTOS LEGALES

Régimen de propiedad : Federal



Fachada principal

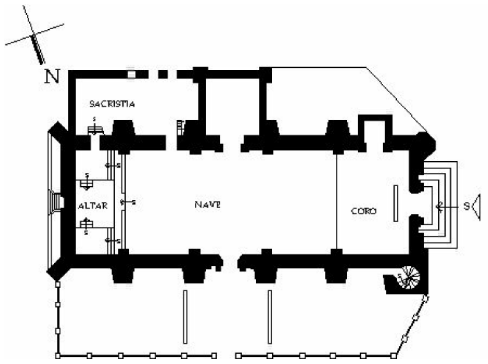

Croquis de planta

5. DATOS HISTÓRICOS (1. Orales 2. Documentales 3.Inscripciones)
1. En él se encuentran los restos del descubridor de Parral y los de otros personajes.
2. Tiene 700 m2 construidos. La primera piedra se colocó el 19 de marzo de 1673 y se terminó 14 años después, consagrándose en 1687. Fue construida por el Aljerife Don Simón Do Santos. Sufrió un incendio en 1861 desapareciendo el altar mayor mismo que fue sustituido por otro de poco mérito.
7.BIBLIOGRAFÍA
Rocha, 1981: 59-63.
7.OBSERVACIONES
Arquitectura Barroca. Altura hasta la torre de 30 metros. Tiene un reloj solar. Cuenta con púlpito y coro de cantera.
7.BIENES MUEBLES
Pintura de caballete.



Detalle de interior o de fachada

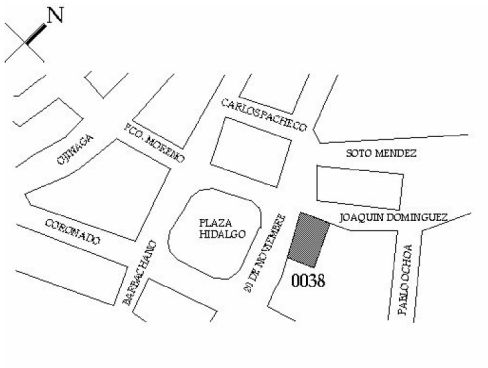

Croquis de localización

Realizó : N. Jaramillo
Fecha : 00/00/00

Elaborado en la Subdirección de Catálogo y Zonas y procesado en la Unidad de Informática de la C.N.M.H.
Correo Mayor no. 11, Col. Centro 06060, Cuauhtémoc México D.F. catalogo.cnmh@inah.gob.mx, informatica.cnmh@inah.gob.mx

1. LOCALIZACIÓN

Estado : Chihuahua

Municipio : Hidalgo del Parral

Localidad : Parral

Colonia ó barrio : Centro

Calle y núm. : Veinte de Noviembre s/n

Otra localización : Esquina J. Domínguez

Región : 1

Manzana :

Lote :

C.P. :

Número de Clave: 080320010039

Folio SICNMHI: 0



Fachada principal

2. IDENTIFICACIÓN

Nombre del conjunto:

Nombre del edificio : Presidencia Municipal

Uso original : Casa consistorial

Uso actual : Presidencia Municipal

Época de construcción: ○ XVI ○ XVII ○ XVIII ◉ XIX ○ XX

3.- CARACTERÍSTICAS

Estado de Conservación

Fachada : Aplanado, pintado — B

Muros : Adobe — B

Ancho de muros : 1.20 mts.

Entrepisos :

Forma entrepisos :

Cubierta : Vigas de madera, lámina — B

Forma cubierta : Inclinada

Niveles : 1

Otros elementos : Fuentes

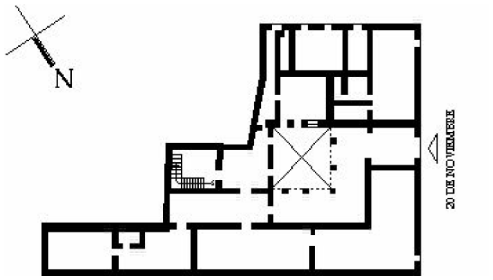

Croquis de planta

4.- ASPECTOS LEGALES

Régimen de propiedad : Municipal

5. DATOS HISTÓRICOS (1. Orales 2. Documentales 3.Inscripciones)
1. Construido en 1862, en el mismo lugar donde estuvieron las casas consistoriales.
3. Ostenta una placa que dice: "Este recinto se convirtió en Palacio Nacional al despachar aquí el Benemérito de las Américas Lic. Don Benito Juárez del 2 al 5 de octubre de 1864 durante su gloriosa peregrinación en defensa de la integridad nacional. El Presidente Municipal Adolfo Chávez El Secretario Prof. Salvador C. López".
7.OBSERVACIONES
Conserva parte de su herrería original en ventanas.



Detalle de interior o de fachada

Croquis de localización

Realizó : N. Jaramillo

Fecha : 00/00/00

Coordinación Nacional de Monumentos Históricos

Ficha Nacional de Catálogo de Monumento Histórico Inmueble

Número de Clave: 080320010040
Folio SICNMHI: 0

1. LOCALIZACIÓN

Estado : Chihuahua
Municipio : Hidalgo del Parral
Localidad : Parral
Colonia ó barrio :
Calle y núm. : Av. Zaragoza no. 35
Otra localización :

Región : 3
Manzana :
Lote :
C.P. :

2. IDENTIFICACIÓN

Nombre del conjunto:
Nombre del edificio :
Uso original : Casa-habitación
Uso actual : Comercio

Época de construcción: ○ XVI ○ XVII ○ XVIII ◉ XIX ○ XX

3.- CARACTERÍSTICAS

Estado de Conservación

Fachada : Aplanado — B
Muros : Adobe — B
Ancho de muros : 0.60 mts.
Entrepisos : Vigas de madera — B
Forma entrepisos : Plana
Cubierta : — B
Forma cubierta : Plana
Niveles : 2
Otros elementos :

4.- ASPECTOS LEGALES

Régimen de propiedad : Privado

5. DATOS HISTÓRICOS (1. Orales 2. Documentales 3.Inscripciones)
1. Fue construida en 1895 y albergó a Francisco Villa, según informes de su propietario la Sra. Gabriela Moreno de Medina.
3. El comité pro-monumento, para conmemorar el primer centenario del nacimiento del Gral. Villa..., propone su reconocimiento de valor histórico.
7.OBSERVACIONES
Croquis tomado del archivo de SEDUE.



Fachada principal

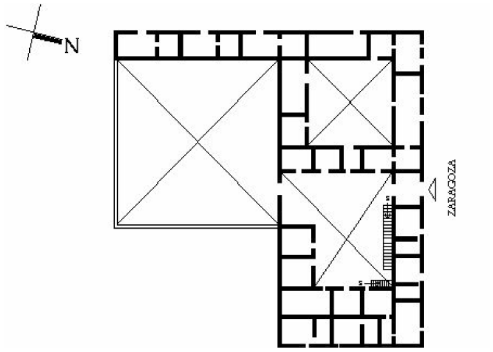

Croquis de planta



Detalle de interior o de fachada



Croquis de localización

Realizó : N. Jaramillo
Fecha : 00/00/00

Elaborado en la Subdirección de Catálogo y Zonas y procesado en la Unidad de Informática de la C.N.M.H.
Correo Mayor no. 11, Col. Centro 06060, Cuauhtémoc México D.F. catalogo.cnmh@inah.gob.mx, informatica.cnmh@inah.gob.mx

Coordinación Nacional de Monumentos Históricos

Ficha Nacional de Catálogo de Monumento Histórico Inmueble

Número de Clave: 080320010041
Folio SICNMHI: 0

1. LOCALIZACIÓN

Estado : Chihuahua
Municipio : Hidalgo del Parral
Localidad : Parral
Colonia ó barrio : La Palmilla
Calle y núm. :
Otra localización : Aproximadamente 5 km. de Parral, rumbo a Balleza

Región :
Manzana :
Lote :
C.P. :



Fachada principal

2. IDENTIFICACIÓN

Nombre del conjunto:
Nombre del edificio :
Uso original :
Uso actual : Sin uso

Época de construcción: ○ XVI ○ XVII ○ XVIII ◉ XIX ◉ XX

3.- CARACTERÍSTICAS

Estado de Conservación

Fachada : Piedra — B
Muros : Piedra — B
Ancho de muros : 0.80 mts.
Entrepisos :
Forma entrepisos :
Cubierta : Vigas de madera, lámina — R
Forma cubierta : Inclinada a cuatro aguas
Niveles : 1
Otros elementos :

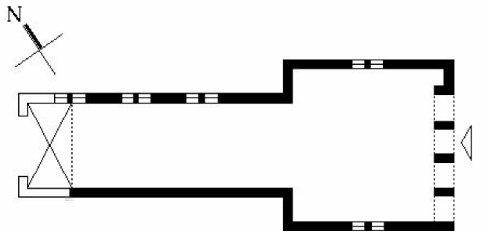

Croquis de planta

4.- ASPECTOS LEGALES

Régimen de propiedad : Privado

7.OBSERVACIONES
Del período final del siglo XIX a principios del siglo XX.



Detalle de interior o de fachada

Croquis de localización

Realizó : N. Jaramillo

Fecha : 00/00/00

Elaborado en la Subdirección de Catálogo y Zonas y procesado en la Unidad de Informática de la C.N.M.H.
Correo Mayor no. 11, Col. Centro 06060, Cuauhtémoc México D.F. catalogo.cnmh@inah.gob.mx, informatica.cnmh@inah.gob.mx

Coordinación Nacional de Monumentos Históricos

Ficha Nacional de Catálogo de Monumento Histórico Inmueble

Número de Clave: 080320010042
Folio SICNMHI: 0

1. LOCALIZACIÓN

Estado : Chihuahua
Municipio : Hidalgo del Parral
Localidad : Parral
Colonia ó barrio :
Calle y núm. : Av. Centenario s/n. Troncal Jiménez-Rosario, P-0090
Otra localización :

Región :
Manzana :
Lote :
C.P. :

2. IDENTIFICACIÓN

Nombre del conjunto:
Nombre del edificio : Estación Parral
Uso original : Estación de Ferrocarril
Uso actual : Estación de Ferrocarril

Época de construcción: ○ XVI ○ XVII ○ XVIII ◉ XIX ○ XX

3.- CARACTERÍSTICAS

Estado de Conservación

Fachada : Aparente — B
Muros : Piedra — B
Ancho de muros : mts.
Entrepisos :
Forma entrepisos :
Cubierta : Estructura de madera, lámina — B
Forma cubierta : Inclinada a dos aguas
Niveles : 1
Otros elementos :

4.- ASPECTOS LEGALES

Régimen de propiedad : Federal



Fachada principal

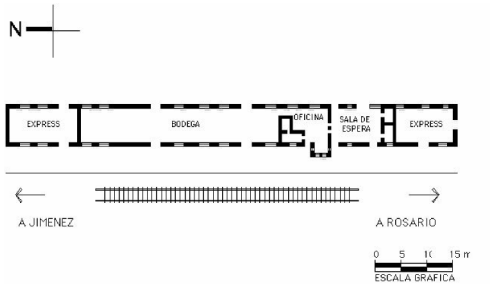

Croquis de planta

5. DATOS HISTÓRICOS (1. Orales 2. Documentales 3.Inscripciones)
2. La estación Parral se edificó sobre la línea a Rosario del Antiguo Ferrocarril de Jiménez a Hidalgo del Parral, por medio de la concesión número 162 con fecha de 4 de septiembre de 1896.
La empresa organizada para explotar el ferrocarril quedo a cargo de la Compañia Limitada del Ferrocarril Central Mexicano. (1)

(1) Censo de Estaciones de los Ferrocarriles Nacionales de México. P-0090.
7.OBSERVACIONES
Marcos en forma de arco rebajado y puertas de madera, ventanas chicas 1/3 en proporción a la puerta. Tiene dos chimeneas. El inmueble sufrió un incendio.



Detalle de interior o de fachada

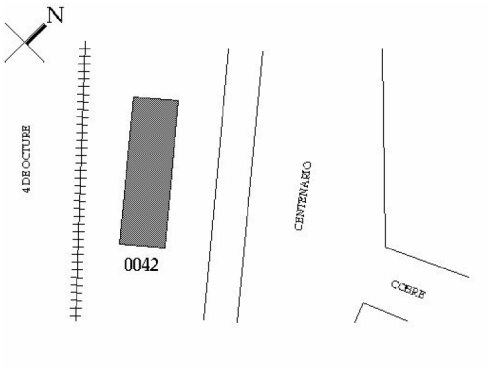

Croquis de localización

Realizó :

Fecha : 00/00/00

Elaborado en la Subdirección de Catálogo y Zonas y procesado en la Unidad de Informática de la C.N.M.H.
Correo Mayor no. 11, Col. Centro 06060, Cuauhtémoc México D.F. catalogo.cnmh@inah.gob.mx, informatica.cnmh@inah.gob.mx

1. LOCALIZACIÓN

Estado : Chihuahua

Municipio : Hidalgo del Parral

Localidad : Parral

Colonia ó barrio :

Calle y núm. : Mariano Abasolo no. 2

Otra localización :

Región :

Manzana : 08

Lote :

C.P. :

Número de Clave: 080320010043
Folio SICNMHI: 0



Fachada principal

2. IDENTIFICACIÓN

Nombre del conjunto:

Nombre del edificio :

Uso original : Casa-habitación

Uso actual : Casa-habitación

Época de construcción: ◯ XVI ◯ XVII ◯ XVIII ◯ XIX ◯ XX

Estado de Conservación

3.- CARACTERÍSTICAS

Fachada :

Muros :

Ancho de muros : mts.

Entrepisos :

Forma entrepisos :

Cubierta :

Forma cubierta :

Niveles : 2

Otros elementos :

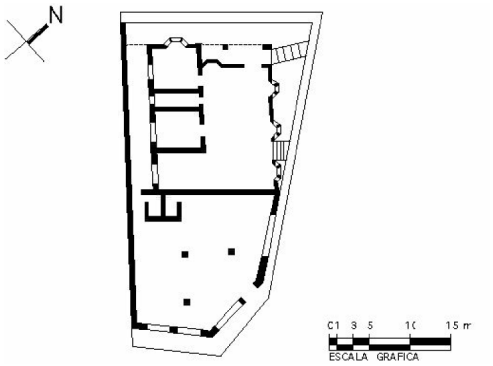

Croquis de planta

4.- ASPECTOS LEGALES

Régimen de propiedad : Privado

7.OBSERVACIONES

El plano no coincide con el inmueble, pero es la dirección que se tiene registrada en Obras Públicas de Parral.

Detalle de interior o de fachada

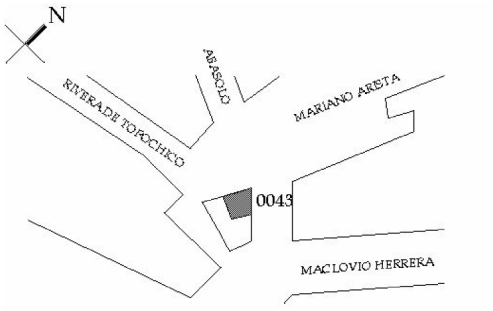

Croquis de localización

Realizó :

Fecha : 00/00/00

1. LOCALIZACIÓN

Estado : Chihuahua

Municipio : Hidalgo del Parral

Localidad : Parral

Colonia ó barrio :

Calle y núm. : Mariano Abasolo no. 3

Otra localización :

Región :

Manzana : 26

Lote :

C.P. :

Número de Clave: 080320010044
Folio SICNMHI: 0



Fachada principal

2. IDENTIFICACIÓN

Nombre del conjunto:

Nombre del edificio :

Uso original : Casa-habitación

Uso actual : Casa-habitación

Época de construcción: ◯ XVI ◯ XVII ◯ XVIII ◯ XIX ◯ XX

3.- CARACTERÍSTICAS

Estado de Conservación

Fachada :

Muros :

Ancho de muros : mts.

Entrepisos :

Forma entrepisos :

Cubierta :

Forma cubierta :

Niveles : 2

Otros elementos :

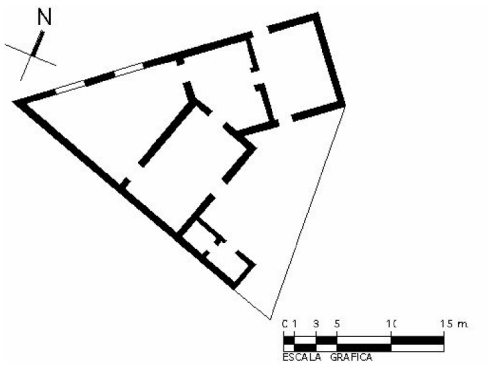

Croquis de planta

4.- ASPECTOS LEGALES

Régimen de propiedad : Privado

7.OBSERVACIONES

El plano no coincide con el inmueble, pero es la dirección que se tiene registrada en Obras Públicas de Parral.

Detalle de interior o de fachada

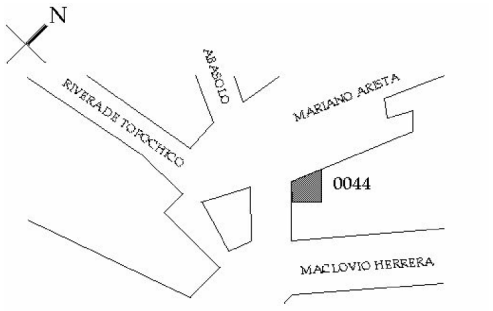

Croquis de localización

Realizó :

Fecha : 00/00/00

1. LOCALIZACIÓN

Estado : Chihuahua

Municipio : Hidalgo del Parral

Localidad : Parral

Colonia ó barrio :

Calle y núm. : Mariano Abasolo no. 10

Otra localización : También no. 12

Región :

Manzana : 02

Lote :

C.P. :

Número de Clave: 080320010045
Folio SICNMHI: 0



Fachada principal

2. IDENTIFICACIÓN

Nombre del conjunto:

Nombre del edificio :

Uso original : Casa-habitación

Uso actual : Casa-habitación

Época de construcción: ◯ XVI ◯ XVII ◯ XVIII ◯ XIX ◯ XX

3.- CARACTERÍSTICAS

Estado de Conservación

Fachada : Aplanado — R

Muros : Adobe — B

Ancho de muros : 0.60 mts.

Entrepisos : Vigas, tableta de madera — B

Forma entrepisos :

Cubierta : Vigas, tableta y lámina — B

Forma cubierta : Inclinada

Niveles : 2

Otros elementos :

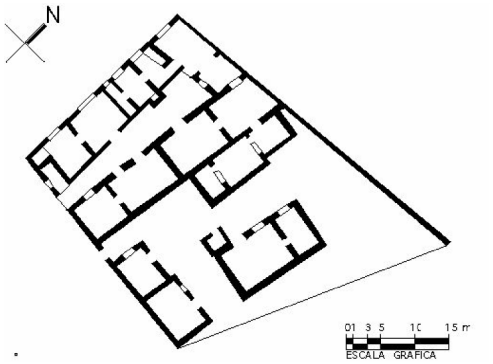

Croquis de planta

4.- ASPECTOS LEGALES

Régimen de propiedad : Privado

7.OBSERVACIONES

El inmueble se encuentra en un terreno accidentado. Los vanos no están enmarcados y la herrería y cancelería no es original.

Detalle de interior o de fachada

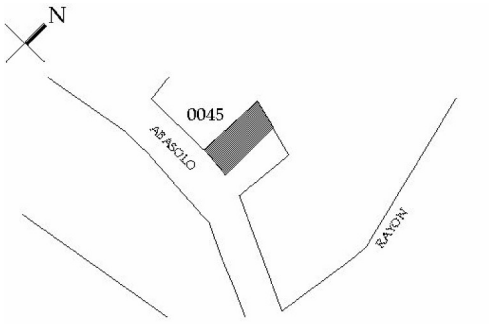

Croquis de localización

Realizó :

Fecha : 00/00/00

1. LOCALIZACIÓN

Estado : Chihuahua

Municipio : Hidalgo del Parral

Localidad : Parral

Colonia ó barrio :

Calle y núm. : Mariano Abasolo no. 20

Otra localización :

Región :

Manzana : 02

Lote :

C.P. :

Número de Clave: 080320010046
Folio SICNMHI: 0



Fachada principal

2. IDENTIFICACIÓN

Nombre del conjunto:

Nombre del edificio :

Uso original : Casa-habitación

Uso actual : Casa-habitación

Época de construcción: ◯ XVI ◯ XVII ◯ XVIII ◯ XIX ◯ XX

3.- CARACTERÍSTICAS

Estado de Conservación

Fachada : Aplanado — B

Muros : Adobe, ladrillo — B

Ancho de muros : 0.60 mts.

Entrepisos : Vigas de madera, tableta — B

Forma entrepisos :

Cubierta : Vigas de madera, tableta, terrado y lámina — B

Forma cubierta : Plana

Niveles : 2

Otros elementos :

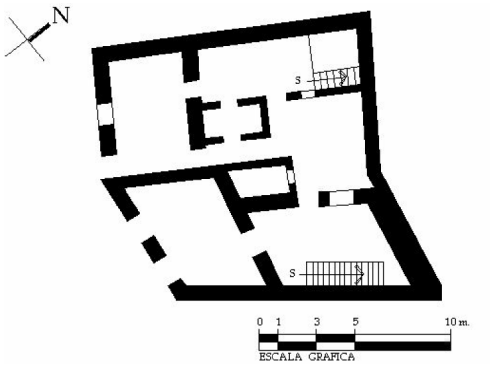

Croquis de planta

4.- ASPECTOS LEGALES

Régimen de propiedad : Privado

7.OBSERVACIONES

La herrería de los vanos es original. En los vanos los marcos están desvanecidos pero remarcados pintados de otro color. La planta alta está construida con ladrillo.

Detalle de interior o de fachada

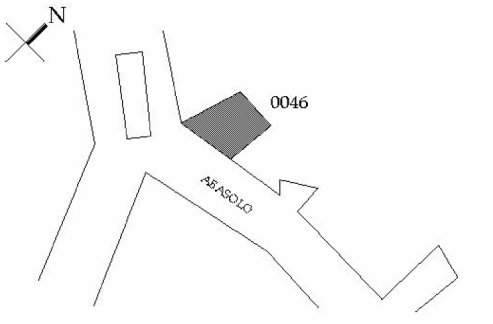

Croquis de localización

Realizó :

Fecha : 00/00/00

1. LOCALIZACIÓN

Estado : Chihuahua

Municipio : Hidalgo del Parral

Localidad : Parral

Colonia ó barrio :

Calle y núm. : Mariano Abasolo no. 22

Otra localización :

Región :

Manzana : 04

Lote :

C.P. :

Número de Clave: 080320010047
Folio SICNMHI: 0



Fachada principal

2. IDENTIFICACIÓN

Nombre del conjunto:

Nombre del edificio :

Uso original : Casa-habitación

Uso actual : Casa-habitación

Época de construcción: ○ XVI ○ XVII ○ XVIII ○ XIX ○ XX

3.- CARACTERÍSTICAS

		Estado de Conservación
Fachada :	Aplanado	B
Muros :	Adobe y ladrillo	B
Ancho de muros :	0.60 mts.	
Entrepisos :	Vigas de madera, tableta	B
Forma entrepisos :		
Cubierta :	Vigas de madera, tableta y lámina	B
Forma cubierta :	Plana	
Niveles :	2	
Otros elementos :		

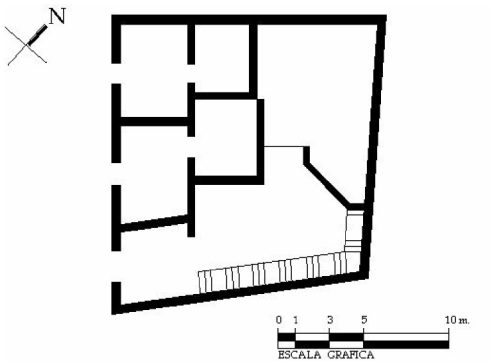

Croquis de planta

4.- ASPECTOS LEGALES

Régimen de propiedad : Privado

7.OBSERVACIONES

La planta alta del inmueble fue construida posteriormente por lo que parte del plano no coincide, esta planta está construida con ladrillo. Los vanos no tienen marcos.

Detalle de interior o de fachada

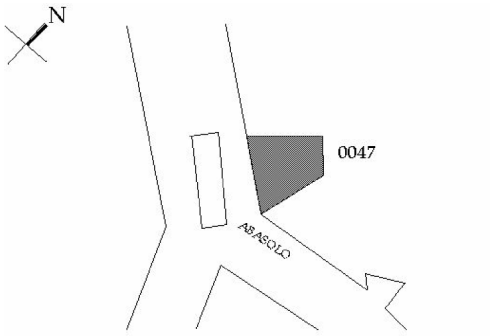

Croquis de localización

Realizó :

Fecha : 00/00/00

Coordinación Nacional de Monumentos Históricos

Ficha Nacional de Catálogo de bien inmueble con valor cultural

Coordinación Nacional de Monumentos Históricos | Instituto Nacional de Antropología e Historia | Consejo Nacional para la Cultura y las Artes

1. LOCALIZACIÓN

Estado : Chihuahua
Municipio : Hidalgo del Parral
Localidad : Parral
Colonia ó barrio :
Calle y núm. : Aldama no. 4
Otra localización :

Región :
Manzana : 07
Lote :
C.P. :

Número de Clave: 080320010048
Folio SICNMHI: 0



Fachada principal

2. IDENTIFICACIÓN

Nombre del conjunto:
Nombre del edificio :
Uso original : Casa-habitación
Uso actual : Casa-habitación

Época de construcción: ○ XVI ○ XVII ○ XVIII ○ XIX ◉ XX

3.- CARACTERÍSTICAS

Estado de Conservación

Fachada : Aplanado
Muros : Adobe
Ancho de muros : 0.60 mts.
Entrepisos :
Forma entrepisos :
Cubierta : Lámina
Forma cubierta : Plana
Niveles : 1
Otros elementos :

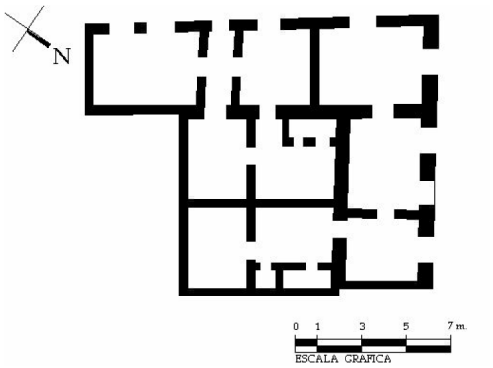

Croquis de planta

4.- ASPECTOS LEGALES

Régimen de propiedad : Privado

Detalle de interior o de fachada

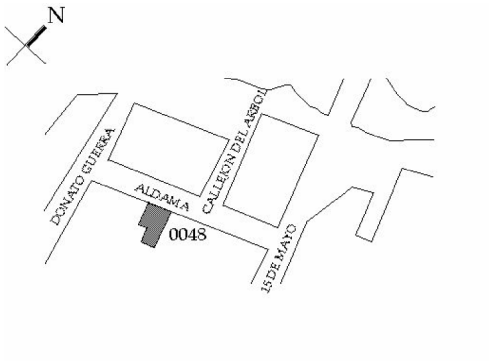

Croquis de localización

Realizó :

Fecha : 00/00/00

Elaborado en la Subdirección de Catálogo y Zonas y procesado en la Unidad de Informática de la C.N.M.H.
Correo Mayor no. 11, Col. Centro 06060, Cuauhtémoc México D.F. catalogo.cnmh@inah.gob.mx, informatica.cnmh@inah.gob.mx

1. LOCALIZACIÓN

Estado : Chihuahua

Municipio : Hidalgo del Parral

Localidad : Parral

Colonia ó barrio :

Calle y núm. : Aldama no. 9

Otra localización : Esquina 15 de Mayo no. 18

Región :

Manzana : 29

Lote :

C.P. :

Número de Clave: 080320010049
Folio SICNMHI: 0



Fachada principal

2. IDENTIFICACIÓN

Nombre del conjunto:

Nombre del edificio :

Uso original : Casa-habitación

Uso actual : Sin uso

Época de construcción: ◯ XVI ◯ XVII ◯ XVIII ◯ XIX ◯ XX

3.- CARACTERÍSTICAS

Estado de Conservación

Fachada : Aplanado — M

Muros : Adobe — M

Ancho de muros : 0.60 mts.

Entrepisos :

Forma entrepisos :

Cubierta : Vigas de madera, tableta y terrado — M

Forma cubierta : Plana

Niveles : 1

Otros elementos :

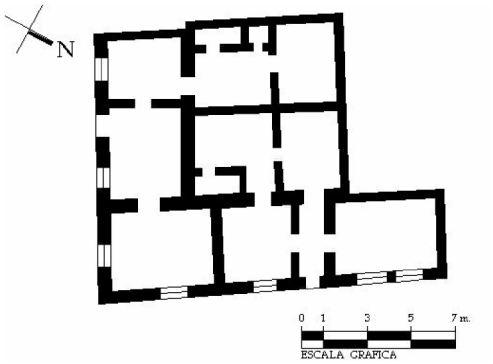

Croquis de planta

4.- ASPECTOS LEGALES

Régimen de propiedad : Privado

7.OBSERVACIONES

El inmueble está en pésimas condiciones, hay pérdida de aplanados y muros. Conserva los postigos y la herrería original de las ventanas. Se aprecia el color original del inmueble debajo del aplanado con la pintura azul.

Detalle de interior o de fachada

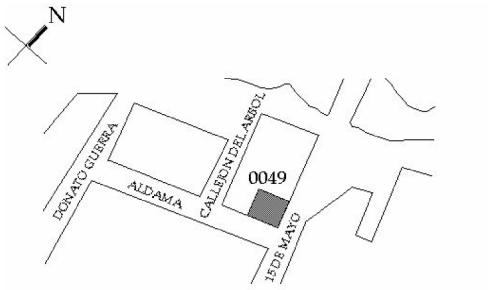

Croquis de localización

Realizó :

Fecha : 00/00/00

Coordinación Nacional de Monumentos Históricos

Ficha Nacional de Catálogo de Monumento Histórico Inmueble

Coordinación Nacional de Monumentos Históricos | Instituto Nacional de Antropología e Historia | Consejo Nacional para la Cultura y las Artes

1. LOCALIZACIÓN

Estado : Chihuahua
Municipio : Hidalgo del Parral
Localidad : Parral
Colonia ó barrio :
Calle y núm. : Aldama s/n.
Otra localización : Esquina Callejón del Árbol

Región :
Manzana : 29
Lote :
C.P. :

Número de Clave: 080320010050
Folio SICNMHI: 0



Fachada principal

2. IDENTIFICACIÓN

Nombre del conjunto:
Nombre del edificio :
Uso original : Casa-habitación
Uso actual : Casa-habitación

Época de construcción: ◯ XVI ◯ XVII ◯ XVIII ◯ XIX ◯ XX

3.- CARACTERÍSTICAS

Estado de Conservación

Fachada : Aplanado — R
Muros : Adobe — B
Ancho de muros : 0.60 mts.
Entrepisos :
Forma entrepisos :
Cubierta : Vigas de madera, tableta y terrado — R
Forma cubierta : Plana
Niveles : 1
Otros elementos :

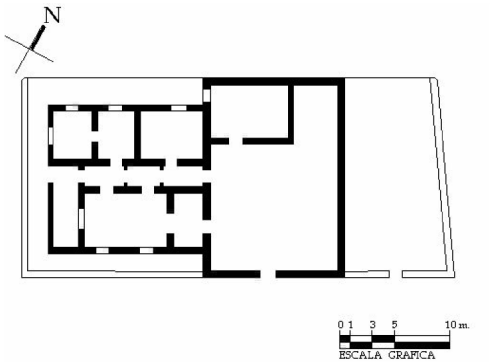

Croquis de planta

4.- ASPECTOS LEGALES

Régimen de propiedad : Privado

7.OBSERVACIONES

Marcos de mezcla simulando cantera. Conserva los postigos y la herrería original. Pretil de ladrillo. Presenta humedad y desprendimiento de aplanados en los muros; le fue aplicado concreto en el rodapié lo cual causará serios daños en los muros.

Detalle de interior o de fachada

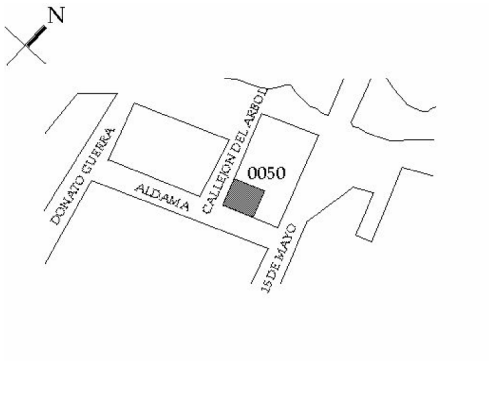

Croquis de localización

Realizó :

Fecha : 00/00/00

Elaborado en la Subdirección de Catálogo y Zonas y procesado en la Unidad de Informática de la C.N.M.H.
Correo Mayor no. 11, Col. Centro 06060, Cuauhtémoc México D.F. catalogo.cnmh@inah.gob.mx, informatica.cnmh@inah.gob.mx

Número de Clave: 080320010051
Folio SICNMHI: 0

1. LOCALIZACIÓN

Estado : Chihuahua
Municipio : Hidalgo del Parral
Localidad : Parral
Colonia ó barrio :
Calle y núm. : Alfareña no. 1
Otra localización :

Región :
Manzana : 57
Lote :
C.P. :

2. IDENTIFICACIÓN

Nombre del conjunto:
Nombre del edificio :
Uso original : Casa-habitación
Uso actual : Casa-habitación

Época de construcción: ○ XVI ○ XVII ◉ XVIII ○ XIX ○ XX

3.- CARACTERÍSTICAS

Estado de Conservación

Fachada : Aplanado — M
Muros : Adobe — B
Ancho de muros : 0.60 mts.
Entrepisos :
Forma entrepisos :
Cubierta : Vigas de madera, terrado — B
Forma cubierta : Plana
Niveles : 1
Otros elementos :

4.- ASPECTOS LEGALES

Régimen de propiedad : Privado



Fachada principal

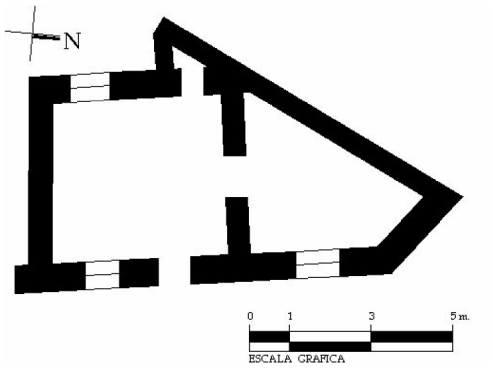

Croquis de planta

7.OBSERVACIONES
La puerta y ventanas, están enmarcados en su parte superior con adobe y enjarre. Actualmente posee un rodapié de ladrillo pintado. Ventanas y puertas en madera original. Las rejas son de hierro forjado.

Detalle de interior o de fachada

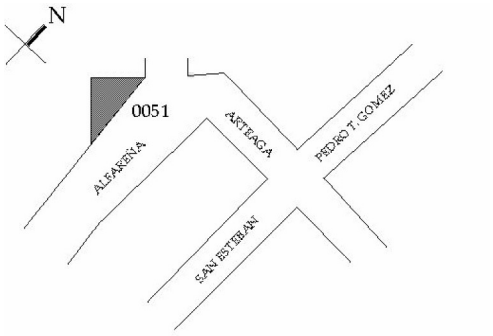

Croquis de localización

Realizó :

Fecha : 00/00/00

1. LOCALIZACIÓN

Estado : Chihuahua

Municipio : Hidalgo del Parral

Localidad : Parral

Colonia ó barrio :

Calle y núm. : Alfareña no. 2

Otra localización : Esquina Arteaga

Región :

Manzana : 56

Lote :

C.P. :

Número de Clave: 080320010052
Folio SICNMHI: 0



Fachada principal

2. IDENTIFICACIÓN

Nombre del conjunto:

Nombre del edificio :

Uso original :

Uso actual :

Época de construcción: ◯ XVI ◯ XVII ◯ XVIII ◯ XIX ◯ XX

Estado de Conservación

3.- CARACTERÍSTICAS

Fachada :

Muros :

Ancho de muros : mts.

Entrepisos :

Forma entrepisos :

Cubierta :

Forma cubierta :

Niveles : 0

Otros elementos :

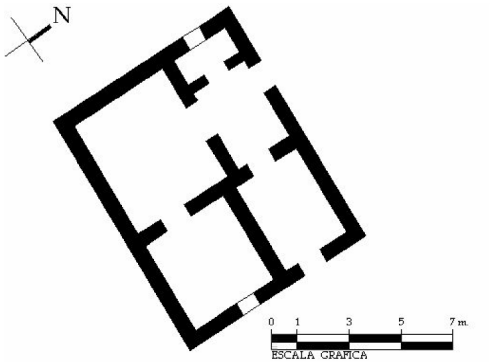

Croquis de planta

4.- ASPECTOS LEGALES

Régimen de propiedad :

Detalle de interior o de fachada

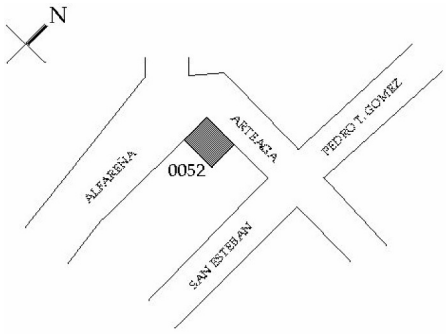

Croquis de localización

Realizó :

Fecha : 00/00/00

1. LOCALIZACIÓN

Estado : Chihuahua

Municipio : Hidalgo del Parral

Localidad : Parral

Colonia ó barrio :

Calle y núm. : Alfareña no. 6

Otra localización :

Región :

Manzana : 56

Lote :

C.P. :

Número de Clave: 080320010053
Folio SICNMHI: 0



Fachada principal

2. IDENTIFICACIÓN

Nombre del conjunto:

Nombre del edificio :

Uso original : Casa-habitación

Uso actual : Casa-habitación

Época de construcción: ○ XVI ○ XVII ○ XVIII ◉ XIX ○ XX

3.- CARACTERÍSTICAS

Estado de Conservación

Fachada : Aplanado — R

Muros : Adobe — B

Ancho de muros : 0.60 mts.

Entrepisos :

Forma entrepisos :

Cubierta : Lámina — B

Forma cubierta : Plana

Niveles : 1

Otros elementos :

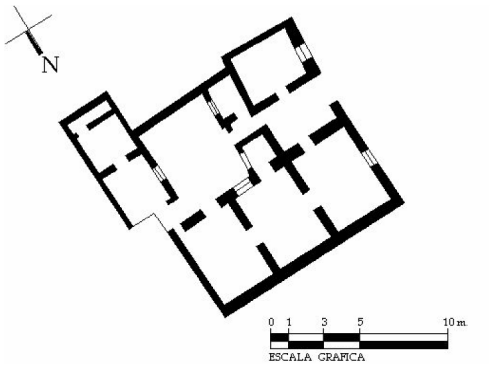

Croquis de planta

4.- ASPECTOS LEGALES

Régimen de propiedad : Privado

7.OBSERVACIONES

Marcos en cantera pintada, remata con cornisa pecho de paloma. Se le han hecho varias modificaciones a la fachada. Graffiti en muros.

Detalle de interior o de fachada

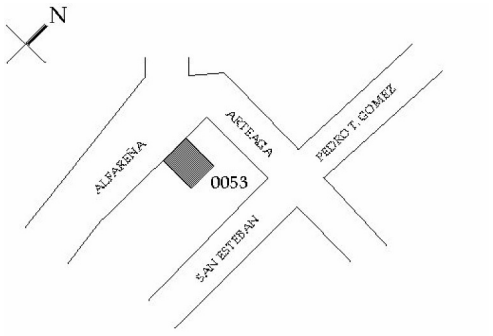

Croquis de localización

Realizó :

Fecha : 00/00/00

Elaborado en la Subdirección de Catálogo y Zonas y procesado en la Unidad de Informática de la C.N.M.H.
Correo Mayor no. 11, Col. Centro 06060, Cuauhtémoc México D.F. catalogo.cnmh@inah.gob.mx, informatica.cnmh@inah.gob.mx

Número de Clave: 080320010054
Folio SICNMHI: 0

1. LOCALIZACIÓN

Estado : Chihuahua
Municipio : Hidalgo del Parral
Localidad : Parral
Colonia ó barrio :
Calle y núm. : Alfareña no. 10
Otra localización :

Región :
Manzana : 56
Lote :
C.P. :

2. IDENTIFICACIÓN

Nombre del conjunto:
Nombre del edificio :
Uso original : Casa-habitación
Uso actual : Casa-habitación, comercio

Época de construcción: ○ XVI ○ XVII ○ XVIII ○ XIX ○ XX

3.- CARACTERÍSTICAS

Estado de Conservación

Fachada : Aplanado de cal — B
Muros : Adobe — B
Ancho de muros : 0.70 mts.
Entrepisos :
Forma entrepisos :
Cubierta : Vigas de madera, terrado y lámina — B
Forma cubierta : Plana
Niveles : 1
Otros elementos :

4.- ASPECTOS LEGALES

Régimen de propiedad : Privado



Fachada principal

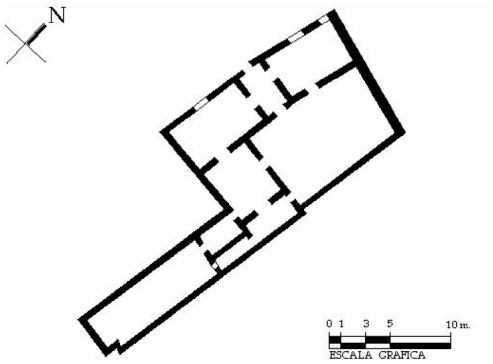

Croquis de planta

7.OBSERVACIONES

Los marcos son de cantera en todos sus vanos. Presenta dos diseños en las rejas de las ventanas que son postigos de madera. El portón de la cochera se abrió posteriormente.

Detalle de interior o de fachada

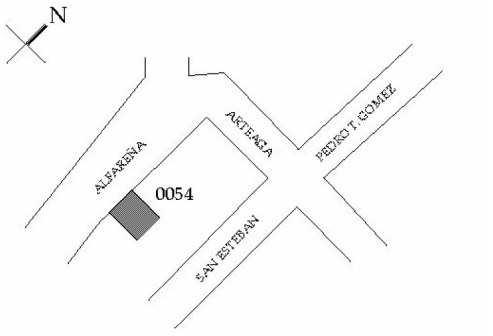

Croquis de localización

Realizó :

Fecha : 00/00/00

1. LOCALIZACIÓN

Estado : Chihuahua

Municipio : Hidalgo del Parral

Localidad : Parral

Colonia ó barrio :

Calle y núm. : Alfareña no. 16

Otra localización :

Región :

Manzana : 56

Lote :

C.P. :

Número de Clave: 080320010055
Folio SICNMHI: 0



Fachada principal

2. IDENTIFICACIÓN

Nombre del conjunto:

Nombre del edificio :

Uso original : Casa-habitación

Uso actual : Casa-habitación

Época de construcción: ○ XVI ○ XVII ○ XVIII ○ XIX ○ XX

3.- CARACTERÍSTICAS

Estado de Conservación

Fachada : Fachaleta de ladrillo — B

Muros : Ladrillo — B

Ancho de muros : 0.20 mts.

Entrepisos :

Forma entrepisos :

Cubierta : Lámina — B

Forma cubierta : Inclinada

Niveles : 1

Otros elementos :

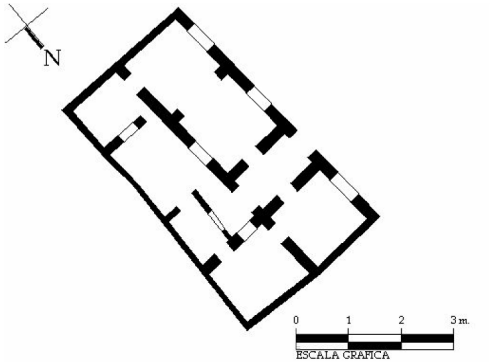

Croquis de planta

4.- ASPECTOS LEGALES

Régimen de propiedad : Privado

7.OBSERVACIONES

La fachada fue modificada. Posiblemente toda la casa, debido a que el ancho de los muros demuestra que no es de adobe. Sin embargo conserva el diseño original con respecto al plano arquitectónico.

Detalle de interior o de fachada

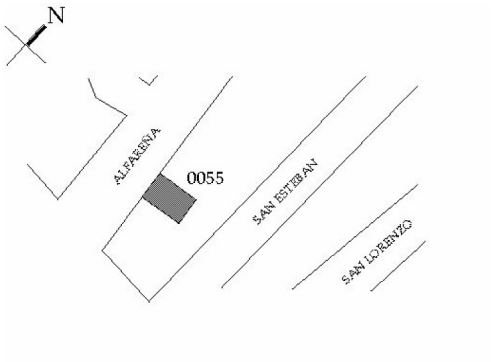

Croquis de localización

Realizó :

Fecha : 00/00/00

Elaborado en la Subdirección de Catálogo y Zonas y procesado en la Unidad de Informática de la C.N.M.H.
Correo Mayor no. 11, Col. Centro 06060, Cuauhtémoc México D.F. catalogo.cnmh@inah.gob.mx, informatica.cnmh@inah.gob.mx

1. LOCALIZACIÓN

Estado : Chihuahua

Municipio : Hidalgo del Parral

Localidad : Parral

Colonia ó barrio :

Calle y núm. : Alfareña no. 18

Otra localización :

Región :

Manzana : 56

Lote :

C.P. :

Número de Clave: 080320010056
Folio SICNMHI: 0



Fachada principal

2. IDENTIFICACIÓN

Nombre del conjunto:

Nombre del edificio :

Uso original : Casa-habitación

Uso actual : Casa-habitación

Época de construcción: ○ XVI ○ XVII ○ XVIII ○ XIX ○ XX

3.- CARACTERÍSTICAS

Estado de Conservación

Fachada : Aplanado de cal — B

Muros : Adobe — B

Ancho de muros : 0.70 mts.

Entrepisos :

Forma entrepisos :

Cubierta : Vigas de madera, terrado y lámina — B

Forma cubierta : Plana

Niveles : 1

Otros elementos :

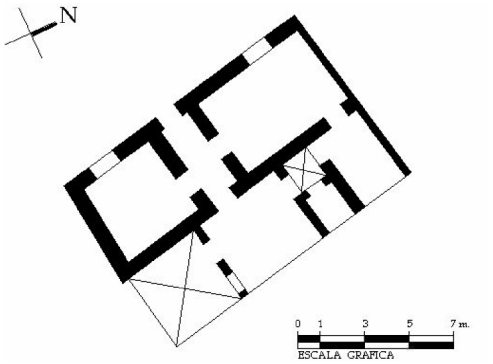

Croquis de planta

4.- ASPECTOS LEGALES

Régimen de propiedad : Privado

7.OBSERVACIONES

Marcos de cantera. No presenta rodapié como las casas colindantes. Las gárgolas son de fierro y el techo de lámina. Está recién pintada.

Detalle de interior o de fachada

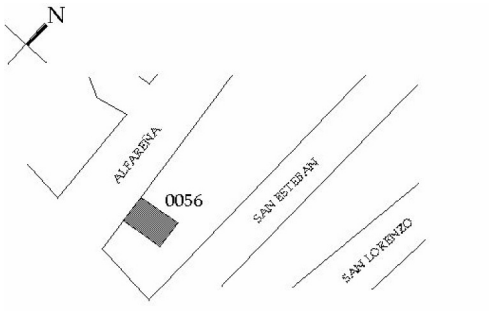

Croquis de localización

Realizó :

Fecha : 00/00/00

Elaborado en la Subdirección de Catálogo y Zonas y procesado en la Unidad de Informática de la C.N.M.H.
Correo Mayor no. 11, Col. Centro 06060, Cuauhtémoc México D.F. catalogo.cnmh@inah.gob.mx, informatica.cnmh@inah.gob.mx

1. LOCALIZACIÓN

Estado : Chihuahua

Municipio : Hidalgo del Parral

Localidad : Parral

Colonia ó barrio :

Calle y núm. : Allende no. 16

Otra localización : Esquina Corregidora

Región :

Manzana : 50

Lote :

C.P. :

Número de Clave: 080320010057
Folio SICNMHI: 0



Fachada principal

2. IDENTIFICACIÓN

Nombre del conjunto:

Nombre del edificio :

Uso original : Casa-habitación

Uso actual : Oficinas

Época de construcción: ○ XVI ○ XVII ○ XVIII ◉ XIX ○ XX

3.- CARACTERÍSTICAS

Estado de Conservación

Fachada : Enjarre — R

Muros : Adobe — B

Ancho de muros : 0.80 mts.

Entrepisos :

Forma entrepisos :

Cubierta : Madera y Terrado — B

Forma cubierta : Plana

Niveles : 1

Otros elementos :

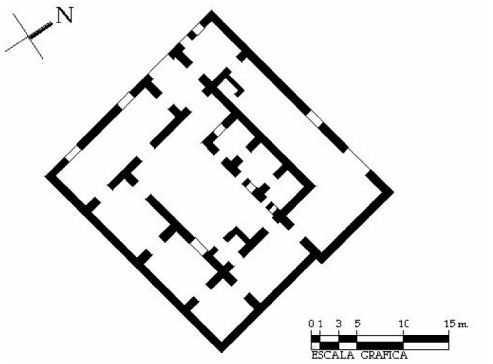

Croquis de planta

4.- ASPECTOS LEGALES

Régimen de propiedad :

7.OBSERVACIONES

Su fachada se encuentra casi íntegra. Los enmarcamientos son de cantera. Se conservan los postigos de madera y herrería de forja y remache. En el interior el partido arquitectónico ha sido modificado con nuevas construcciones, pero fácilmente se aprecian las áreas originales. El pretil es de ladrillo.

Detalle de interior o de fachada

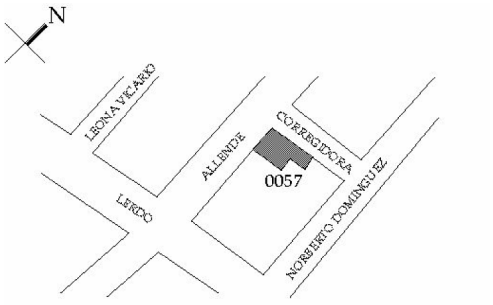

Croquis de localización

Realizó :

Fecha : 00/00/00

Coordinación Nacional de Monumentos Históricos

Ficha Nacional de Catálogo de Monumento Histórico Inmueble

Número de Clave: 080320010058
Folio SICNMHI: 0

1. LOCALIZACIÓN

Estado : Chihuahua
Municipio : Hidalgo del Parral
Localidad : Parral
Colonia ó barrio :
Calle y núm. : Allende no. 21
Otra localización :

Región :
Manzana : 66
Lote :
C.P. :

2. IDENTIFICACIÓN

Nombre del conjunto:
Nombre del edificio :
Uso original : Casa-habitación
Uso actual : Casa-habitación

Época de construcción: ○ XVI ○ XVII ○ XVIII ○ XIX ○ XX

3.- CARACTERÍSTICAS

Estado de Conservación

Fachada : Enjarre — R
Muros : Adobe — R
Ancho de muros : 0.80 mts.
Entrepisos : Vigas de madera y terrado — R
Forma entrepisos :
Cubierta : Vigas de madera, lámina — R
Forma cubierta : Inclinada
Niveles : 2
Otros elementos :

4.- ASPECTOS LEGALES

Régimen de propiedad : Privado



Fachada principal

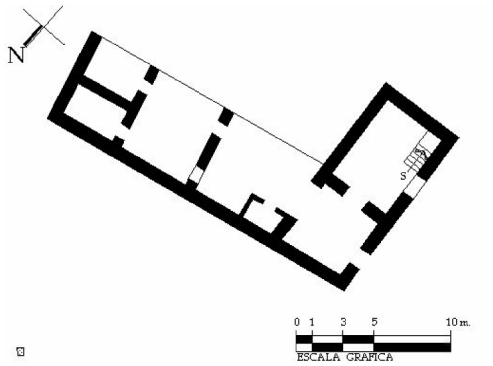

Croquis de planta

7.OBSERVACIONES

Marcos de ladrillo en vanos. Debido a la falta de mantenimiento se ha desprendido gran parte de los aplanados, quedando el adobe aparente; lo cual está causando también deterioro en el adobe.

Detalle de interior o de fachada

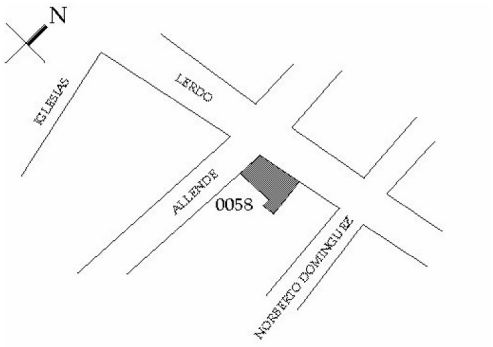

Croquis de localización

Realizó :

Fecha : 00/00/00

Elaborado en la Subdirección de Catálogo y Zonas y procesado en la Unidad de Informática de la C.N.M.H.
Correo Mayor no. 11, Col. Centro 06060, Cuauhtémoc México D.F. catalogo.cnmh@inah.gob.mx, informatica.cnmh@inah.gob.mx

1. LOCALIZACIÓN

Estado : Chihuahua

Municipio : Hidalgo del Parral

Localidad : Parral

Colonia ó barrio :

Calle y núm. : Allende no. 24

Otra localización :

Región :

Manzana : 67

Lote :

C.P. :

Número de Clave: 080320010059
Folio SICNMHI: 0



Fachada principal

2. IDENTIFICACIÓN

Nombre del conjunto:

Nombre del edificio :

Uso original : Casa-habitación

Uso actual : Casa-habitación

Época de construcción: ○ XVI ○ XVII ○ XVIII ○ XIX ○ XX

3.- CARACTERÍSTICAS

Estado de Conservación

Fachada : Enjarre — B

Muros : Adobe — B

Ancho de muros : 0.60 mts.

Entrepisos :

Forma entrepisos :

Cubierta : Vigas de madera, lámina — B

Forma cubierta : Inclinada

Niveles : 1

Otros elementos :

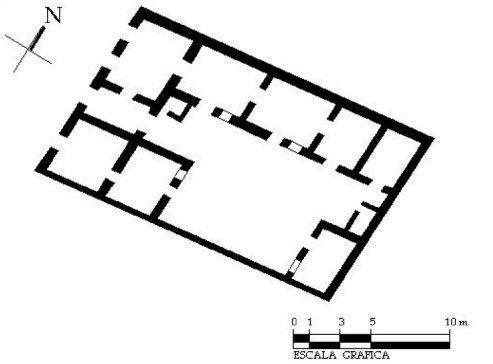

Croquis de planta

4.- ASPECTOS LEGALES

Régimen de propiedad : Privado

7.OBSERVACIONES

Marcos en vanos de ladrillo aparente. Postigos de madera en ventanas. Muestra humedad en los muros, pero no desprendimientos en el aplanado.

Detalle de interior o de fachada

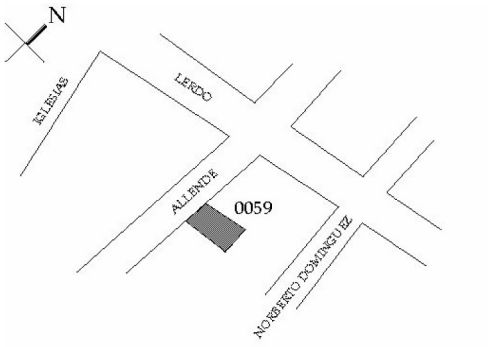

Croquis de localización

Realizó :

Fecha : 00/00/00

1. LOCALIZACIÓN

Estado : Chihuahua

Municipio : Hidalgo del Parral

Localidad : Parral

Colonia ó barrio :

Calle y núm. : Allende no. 63

Otra localización :

Región :

Manzana : 71

Lote :

C.P. :

Número de Clave: 080320010060
Folio SICNMHI: 0



Fachada principal

2. IDENTIFICACIÓN

Nombre del conjunto:

Nombre del edificio :

Uso original : Casa-habitación

Uso actual : Casa-habitación

Época de construcción: ○ XVI ○ XVII ○ XVIII ○ XIX ○ XX

3.- CARACTERÍSTICAS

Estado de Conservación

Fachada : Aplanado de concreto — B

Muros : Adobe — B

Ancho de muros : 0.60 mts.

Entrepisos :

Forma entrepisos :

Cubierta : Vigas de madera y terrado — B

Forma cubierta : Plana

Niveles : 1

Otros elementos :

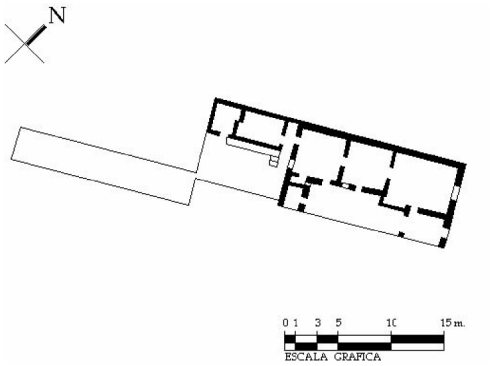

Croquis de planta

4.- ASPECTOS LEGALES

Régimen de propiedad : Privado

7.OBSERVACIONES

Marcos de ladrillo en puerta y ventana, el rodapié es del mismo material. El enjarre de concreto puede causar serios daños en los muros.

Detalle de interior o de fachada

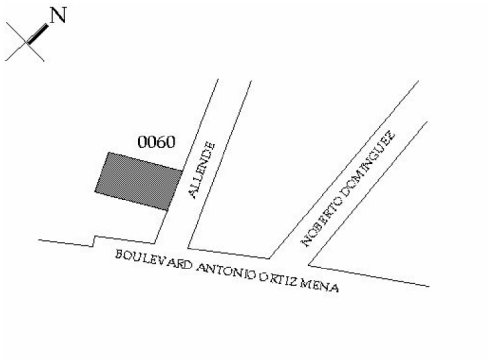

Croquis de localización

Realizó :

Fecha : 00/00/00

Coordinación Nacional de Monumentos Históricos

Ficha Nacional de Catálogo de Monumento Histórico Inmueble

Coordinación Nacional de Monumentos Históricos | Instituto Nacional de Antropología e Historia | Consejo Nacional para la Cultura y las Artes

Número de Clave: 080320010061
Folio SICNMHI: 0

1. LOCALIZACIÓN

Estado : Chihuahua
Municipio : Hidalgo del Parral
Localidad : Parral
Colonia ó barrio :
Calle y núm. : Pedro de Alvarado no. 1
Otra localización : Esquina 20 de Noviembre

Región :
Manzana : 22
Lote :
C.P. :



Fachada principal

2. IDENTIFICACIÓN

Nombre del conjunto:
Nombre del edificio :
Uso original : Casa-habitación
Uso actual : Comercio

Época de construcción: ○ XVI ○ XVII ○ XVIII ○ XIX ○ XX

3.- CARACTERÍSTICAS

		Estado de Conservación
Fachada :	Aplanado de cal	B
Muros :	Adobe	B
Ancho de muros :	0.60 mts.	
Entrepisos :	Vigas de madera, terrado	B
Forma entrepisos :		
Cubierta :	Lámina	B
Forma cubierta :	Plana	
Niveles :	2	
Otros elementos :		

4.- ASPECTOS LEGALES

Régimen de propiedad : Privado

7.OBSERVACIONES

Parece que la segunda planta del inmueble fue construida posteriormente, no presenta marcos en ventanas y la tipología de las mismas es diferente en las dos plantas.

Croquis de planta

Detalle de interior o de fachada

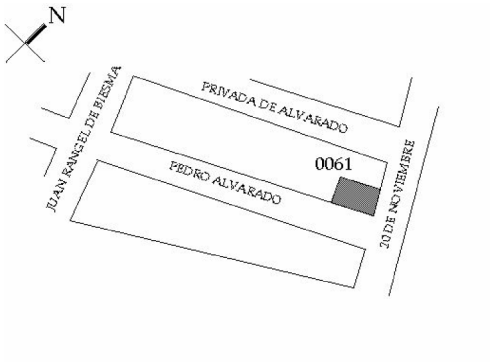

Croquis de localización

Realizó :

Fecha : 00/00/00

Elaborado en la Subdirección de Catálogo y Zonas y procesado en la Unidad de Informática de la C.N.M.H.
Correo Mayor no. 11, Col. Centro 06060, Cuauhtémoc México D.F. catalogo.cnmh@inah.gob.mx, informatica.cnmh@inah.gob.mx

Coordinación Nacional de Monumentos Históricos

Ficha Nacional de Catálogo de Monumento Histórico Inmueble

Número de Clave: 080320010062
Folio SICNMHI: 0

1. LOCALIZACIÓN

Estado : Chihuahua
Municipio : Hidalgo del Parral
Localidad : Parral
Colonia ó barrio :
Calle y núm. : Pedro de Alvarado no. 3
Otra localización :

Región :
Manzana : 22
Lote :
C.P. :



Fachada principal

2. IDENTIFICACIÓN

Nombre del conjunto:
Nombre del edificio :
Uso original : Casa-habitación
Uso actual : Casa-habitación

Época de construcción: ◯ XVI ◯ XVII ◯ XVIII ◯ XIX ◯ XX

3.- CARACTERÍSTICAS

Estado de Conservación

Fachada : Aplanado de cal — B
Muros : Ladrillo — B
Ancho de muros : 0.20 mts.
Entrepisos :
Forma entrepisos :
Cubierta : Lámina — B
Forma cubierta : Inclinada
Niveles : 2
Otros elementos :

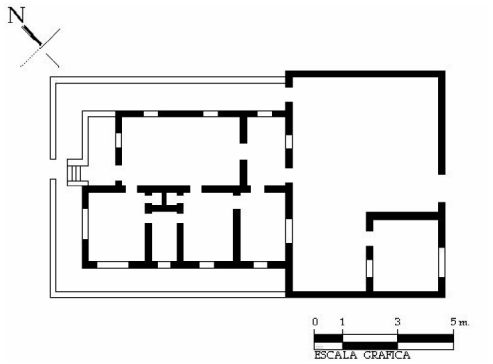

Croquis de planta

4.- ASPECTOS LEGALES

Régimen de propiedad : Privado

7.OBSERVACIONES

Inmueble modificado casi en su totalidad. Se abrió un vano para portón. Presenta parte superior e inferior de ventanas en concreto.

Detalle de interior o de fachada

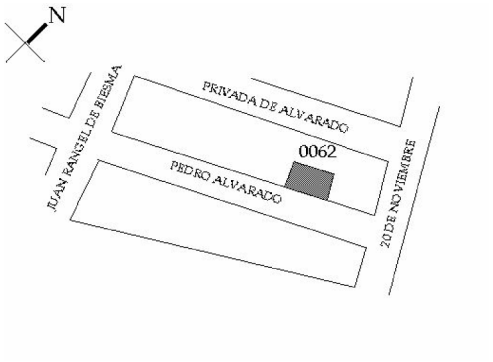

Croquis de localización

Realizó :

Fecha : 00/00/00

Elaborado en la Subdirección de Catálogo y Zonas y procesado en la Unidad de Informática de la C.N.M.H.
Correo Mayor no. 11, Col. Centro 06060, Cuauhtémoc México D.F. catalogo.cnmh@inah.gob.mx, informatica.cnmh@inah.gob.mx

1. LOCALIZACIÓN

Estado : Chihuahua

Municipio : Hidalgo del Parral

Localidad : Parral

Colonia ó barrio :

Calle y núm. : Pedro de Alvarado no. 4

Otra localización :

Región :

Manzana : 17

Lote :

C.P. :

Número de Clave: 080320010063
Folio SICNMHI: 0



Fachada principal

2. IDENTIFICACIÓN

Nombre del conjunto:

Nombre del edificio :

Uso original : Casa-habitación

Uso actual : Casa-habitación

Época de construcción: ○ XVI ○ XVII ○ XVIII ○ XIX ○ XX

3.- CARACTERÍSTICAS

Estado de Conservación

Fachada : Aplanado a la cal — B

Muros : Adobe — B

Ancho de muros : 0.60 mts.

Entrepisos :

Forma entrepisos :

Cubierta : Vigas de madera y lámina — B

Forma cubierta : Plana y dos aguas

Niveles : 1

Otros elementos :

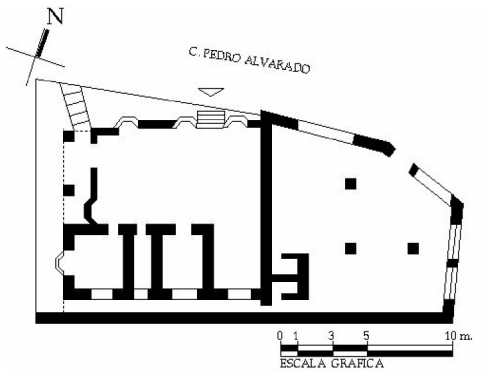

Croquis de planta

4.- ASPECTOS LEGALES

Régimen de propiedad : Privado

7.OBSERVACIONES

No presentan marcos en puertas ni ventanas. Puede ser que se halla demolido parte de la casa para ponerle portón que se aprecia en la foto. Se ve otra construcción atrás que muestra un techo de dos aguas y cubierta de lámina.

Detalle de interior o de fachada

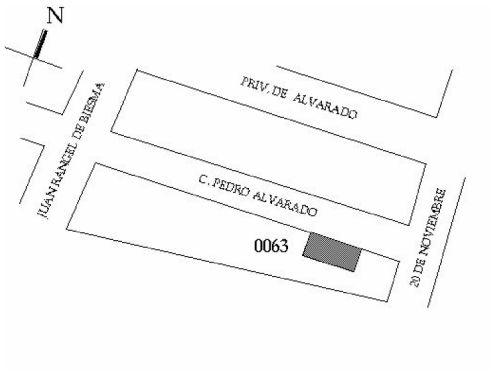

Croquis de localización

Realizó :

Fecha : 00/00/00

1. LOCALIZACIÓN

Estado : Chihuahua

Municipio : Hidalgo del Parral

Localidad : Parral

Colonia ó barrio :

Calle y núm. : Pedro de Alvarado no. 5

Otra localización :

Región :

Manzana : 22

Lote :

C.P. :

Número de Clave: 080320010064
Folio SICNMHI: 0



Fachada principal

2. IDENTIFICACIÓN

Nombre del conjunto:

Nombre del edificio :

Uso original : Casa-habitación

Uso actual : Casa-habitación

Época de construcción: ◯ XVI ◯ XVII ◯ XVIII ◯ XIX ◯ XX

Estado de Conservación

3.- CARACTERÍSTICAS

Fachada : Aplanado

Muros : Adobe

Ancho de muros : 0.60 mts.

Entrepisos :

Forma entrepisos :

Cubierta : Vigas de madera y terrado

Forma cubierta : Plana

Niveles : 1

Otros elementos :

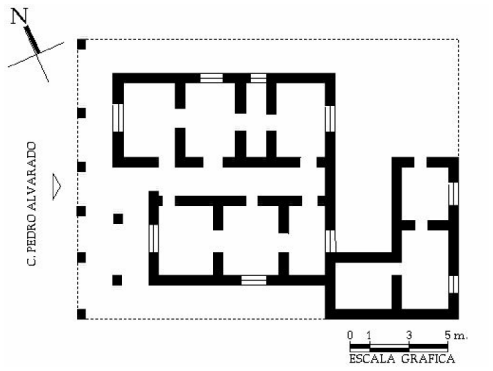

Croquis de planta

4.- ASPECTOS LEGALES

Régimen de propiedad : Privado

7.OBSERVACIONES

Muestra humedad en la parte inferior del muro, donde ha sufrido desprendimiento de aplanado y queda el adobe a la intemperie.

Detalle de interior o de fachada

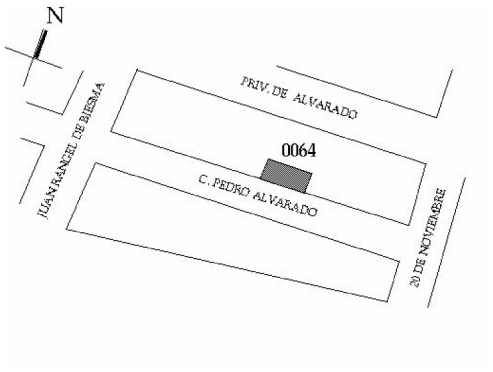

Croquis de localización

Realizó :

Fecha : 00/00/00

1. LOCALIZACIÓN

Estado : Chihuahua

Municipio : Hidalgo del Parral

Localidad : Parral

Colonia ó barrio :

Calle y núm. : Pedro de Alvarado no. 6

Otra localización :

Región :

Manzana : 17

Lote :

C.P. :

Número de Clave: 080320010065
Folio SICNMHI: 0



Fachada principal

2. IDENTIFICACIÓN

Nombre del conjunto:

Nombre del edificio :

Uso original : Casa-habitación

Uso actual : Casa-habitación

Época de construcción: ○ XVI ○ XVII ○ XVIII ○ XIX ○ XX

3.- CARACTERÍSTICAS

Estado de Conservación

Fachada : Aplanado de cal — R

Muros : Adobe — B

Ancho de muros : 0.60 mts.

Entrepisos :

Forma entrepisos :

Cubierta : Lámina

Forma cubierta : Inclinada

Niveles : 2

Otros elementos :

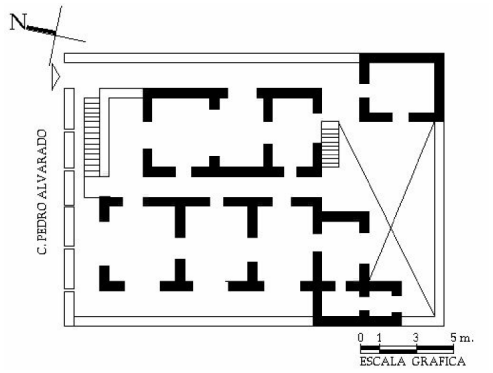

Croquis de planta

4.- ASPECTOS LEGALES

Régimen de propiedad : Privado

7.OBSERVACIONES

En el inmueble con este número presenta tres puertas, parece que son de tres propietarios diferentes, muestra la casa atrás, pasando por un patio. En una de las propiedades se le añadió una segunda planta de ladrillo. No se aprecian los inmuebles ya que parece ser una barda grande con tres puertas.

Detalle de interior o de fachada

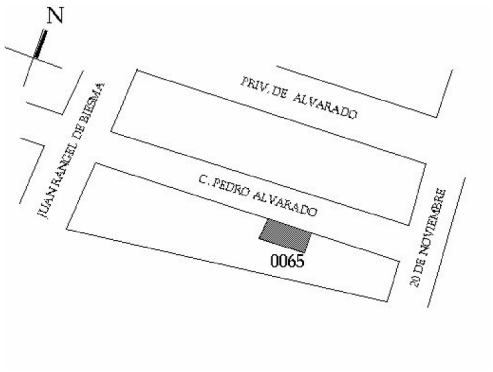

Croquis de localización

Realizó :

Fecha : 00/00/00

1. LOCALIZACIÓN

Estado : Chihuahua

Municipio : Hidalgo del Parral

Localidad : Parral

Colonia ó barrio :

Calle y núm. : Pedro de Alvarado no. 7

Otra localización :

Región :

Manzana : 22

Lote :

C.P. :

Número de Clave: 080320010066
Folio SICNMHI: 0



Fachada principal

2. IDENTIFICACIÓN

Nombre del conjunto:

Nombre del edificio :

Uso original : Casa-habitación

Uso actual : Casa-habitación

Época de construcción: ◯ XVI ◯ XVII ◯ XVIII ◯ XIX ◯ XX

Estado de Conservación

3.- CARACTERÍSTICAS

Fachada : Aplanado de concreto

Muros : Ladrillo

Ancho de muros : 0.15 mts.

Entrepisos : Concreto

Forma entrepisos :

Cubierta : Concreto

Forma cubierta : Plana

Niveles : 2

Otros elementos :

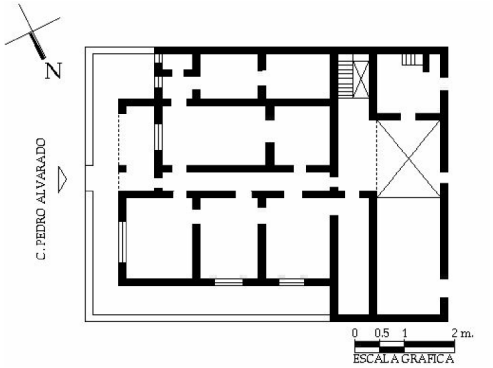

Croquis de planta

4.- ASPECTOS LEGALES

Régimen de propiedad : Privado

7.OBSERVACIONES

Inmueble modificado en su totalidad. Presenta muros de ladrillo y recubrimiento de concreto. No tiene detalles ni vestigios de su construcción original.

Detalle de interior o de fachada

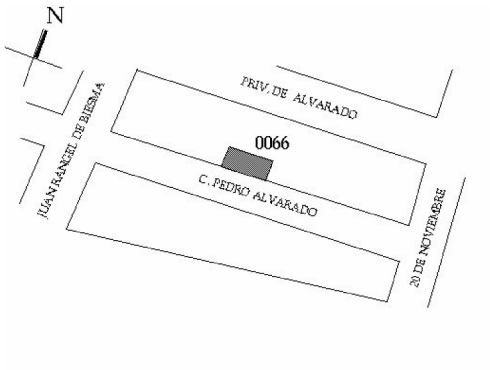

Croquis de localización

Realizó :

Fecha : 00/00/00

Coordinación Nacional de Monumentos Históricos

Ficha Nacional de Catálogo de Monumento Histórico Inmueble

Coordinación Nacional de Monumentos Históricos | Instituto Nacional de Antropología e Historia | Consejo Nacional para la Cultura y las Artes

1. LOCALIZACIÓN

Estado : Chihuahua

Municipio : Hidalgo del Parral

Localidad : Parral

Colonia ó barrio :

Calle y núm. : Pedro de Alvarado no. 8

Otra localización :

Región :

Manzana : 17

Lote :

C.P. :

Número de Clave: 080320010067
Folio SICNMHI: 0



Fachada principal

2. IDENTIFICACIÓN

Nombre del conjunto:

Nombre del edificio :

Uso original :

Uso actual :

Época de construcción: ○ XVI ○ XVII ○ XVIII ○ XIX ○ XX

Estado de Conservación

3.- CARACTERÍSTICAS

Fachada :

Muros :

Ancho de muros : mts.

Entrepisos :

Forma entrepisos :

Cubierta :

Forma cubierta :

Niveles : 0

Otros elementos :

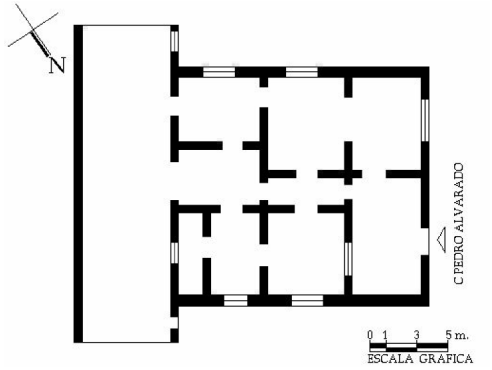

Croquis de planta

4.- ASPECTOS LEGALES

Régimen de propiedad :

Detalle de interior o de fachada

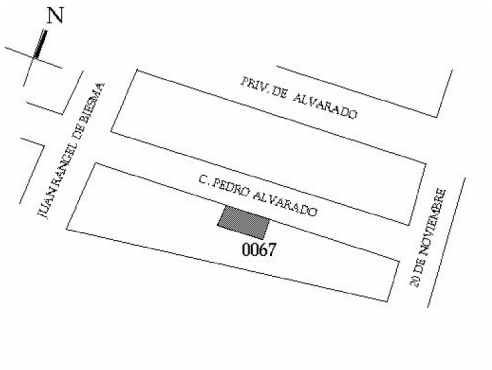

Croquis de localización

Realizó :

Fecha : 00/00/00

Elaborado en la Subdirección de Catálogo y Zonas y procesado en la Unidad de Informática de la C.N.M.H.
Correo Mayor no. 11, Col. Centro 06060, Cuauhtémoc México D.F. catalogo.cnmh@inah.gob.mx, informatica.cnmh@inah.gob.mx

Coordinación Nacional de Monumentos Históricos

Ficha Nacional de Catálogo de Monumento Histórico Inmueble

1. LOCALIZACIÓN

Estado : Chihuahua

Municipio : Hidalgo del Parral

Localidad : Parral

Colonia ó barrio :

Calle y núm. : Pedro de Alvarado no. 10

Otra localización :

Región :

Manzana : 17

Lote :

C.P. :

Número de Clave: 080320010068
Folio SICNMHI: 0



Fachada principal

2. IDENTIFICACIÓN

Nombre del conjunto:

Nombre del edificio :

Uso original : Casa-habitación

Uso actual : Casa-habitación

Época de construcción: ○ XVI ○ XVII ○ XVIII ○ XIX ○ XX

Estado de Conservación

3.- CARACTERÍSTICAS

Fachada :

Muros :

Ancho de muros : mts.

Entrepisos :

Forma entrepisos :

Cubierta :

Forma cubierta :

Niveles : 0

Otros elementos :

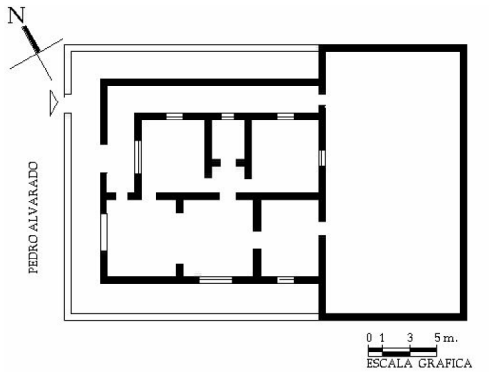

Croquis de planta

4.- ASPECTOS LEGALES

Régimen de propiedad :

Detalle de interior o de fachada

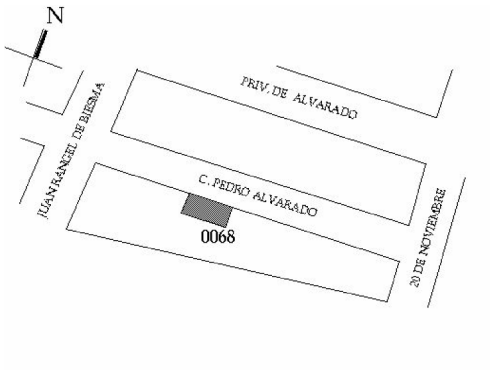

Croquis de localización

Realizó :

Fecha : 00/00/00

Elaborado en la Subdirección de Catálogo y Zonas y procesado en la Unidad de Informática de la C.N.M.H.
Correo Mayor no. 11, Col. Centro 06060, Cuauhtémoc México D.F. catalogo.cnmh@inah.gob.mx, informatica.cnmh@inah.gob.mx

Coordinación Nacional de Monumentos Históricos

Ficha Nacional de Catálogo de Monumento Histórico Inmueble

Coordinación Nacional de Monumentos Históricos | Instituto Nacional de Antropología e Historia | Consejo Nacional para la Cultura y las Artes

1. LOCALIZACIÓN

Estado : Chihuahua

Municipio : Hidalgo del Parral

Localidad : Parral

Colonia ó barrio :

Calle y núm. : Pedro de Alvarado s/n.

Otra localización : Esquina J.R. de Biesma y Priv. Alvarado

Región :

Manzana : 22

Lote :

C.P. :

Número de Clave: 080320010069
Folio SICNMHI: 0



Fachada principal

2. IDENTIFICACIÓN

Nombre del conjunto:

Nombre del edificio :

Uso original : Casa-habitación

Uso actual : Casa-habitación

Época de construcción: ◯ XVI ◯ XVII ◯ XVIII ◯ XIX ◯ XX

Estado de Conservación

3.- CARACTERÍSTICAS

Fachada :

Muros :

Ancho de muros : mts.

Entrepisos :

Forma entrepisos :

Cubierta :

Forma cubierta :

Niveles : 1

Otros elementos :

4.- ASPECTOS LEGALES

Régimen de propiedad : Privado

Croquis de planta

Detalle de interior o de fachada

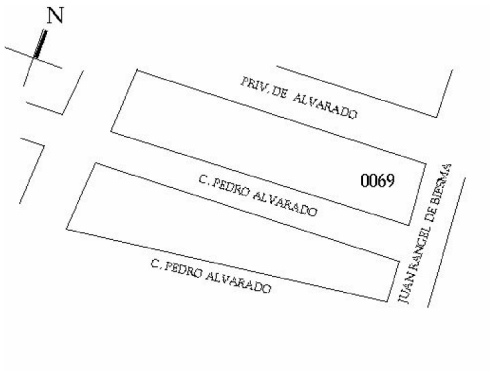

Croquis de localización

Realizó :

Fecha : 00/00/00

Elaborado en la Subdirección de Catálogo y Zonas y procesado en la Unidad de Informática de la C.N.M.H.
Correo Mayor no. 11, Col. Centro 06060, Cuauhtémoc México D.F. catalogo.cnmh@inah.gob.mx, informatica.cnmh@inah.gob.mx

Coordinación Nacional de Monumentos Históricos

Ficha Nacional de Catálogo de bien inmueble con valor cultural

Número de Clave: 080320010070
Folio SICNMHI: 0

1. LOCALIZACIÓN

Estado : Chihuahua
Municipio : Hidalgo del Parral
Localidad : Parral
Colonia ó barrio :
Calle y núm. : Av. Zaragoza no. 111
Otra localización :

Región :
Manzana : 20
Lote :
C.P. :



Fachada principal

2. IDENTIFICACIÓN

Nombre del conjunto:
Nombre del edificio :
Uso original : Casa-habitación
Uso actual : Casa-habitación

Época de construcción: ○ XVI ○ XVII ○ XVIII ○ XIX ◉ XX

3.- CARACTERÍSTICAS

Estado de Conservación

Fachada : Aplanado y ladrillo — B
Muros : Adobe y piedra — R
Ancho de muros : mts.
Entrepisos :
Forma entrepisos :
Cubierta : Lámina — B
Forma cubierta : Plana
Niveles : 1
Otros elementos :

4.- ASPECTOS LEGALES

Régimen de propiedad : Privado

7.OBSERVACIONES

Conserva herrería original de la puerta del acceso. Los marcos de puertas y ventanas son de madera. La disposición arquitectónica es diferente al del resto de las casas habitación que se encuentran en el contexto.

Croquis de planta

7.BIENES MUEBLES

Detalle de interior o de fachada

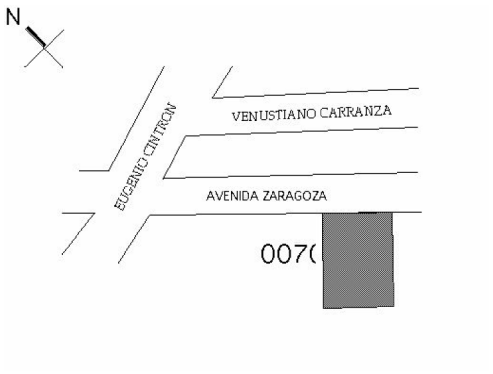

Croquis de localización

Realizó :

Fecha : 00/00/00

Elaborado en la Subdirección de Catálogo y Zonas y procesado en la Unidad de Informática de la C.N.M.H.
Correo Mayor no. 11, Col. Centro 06060, Cuauhtémoc México D.F. catalogo.cnmh@inah.gob.mx, informatica.cnmh@inah.gob.mx

Coordinación Nacional de Monumentos Históricos

Ficha Nacional de Catálogo de Monumento Histórico Inmueble

Coordinación Nacional de Monumentos Históricos | Instituto Nacional de Antropología e Historia | Consejo Nacional para la Cultura y las Artes

1. LOCALIZACIÓN

Estado : Chihuahua
Municipio : Hidalgo del Parral
Localidad : Parral
Colonia ó barrio :
Calle y núm. : Pedro de Alvarado no. 17
Otra localización :

Región :
Manzana : 21
Lote :
C.P. :

Número de Clave: 080320010071
Folio SICNMHI: 0



Fachada principal

2. IDENTIFICACIÓN

Nombre del conjunto:
Nombre del edificio :
Uso original : Casa-habitación
Uso actual : Casa-habitación

Época de construcción: ◯ XVI ◯ XVII ◯ XVIII ◯ XIX ◯ XX

Estado de Conservación

3.- CARACTERÍSTICAS

Fachada :
Muros :
Ancho de muros : mts.
Entrepisos :
Forma entrepisos :
Cubierta :
Forma cubierta :
Niveles : 2
Otros elementos :

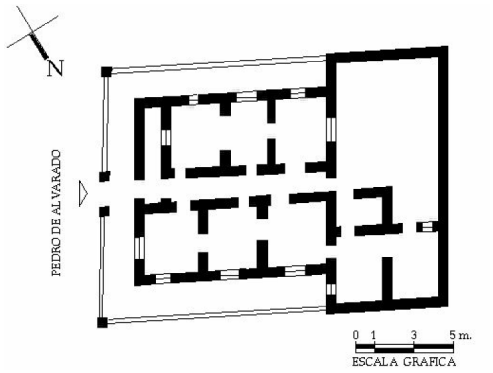

Croquis de planta

4.- ASPECTOS LEGALES

Régimen de propiedad : Privado

Detalle de interior o de fachada

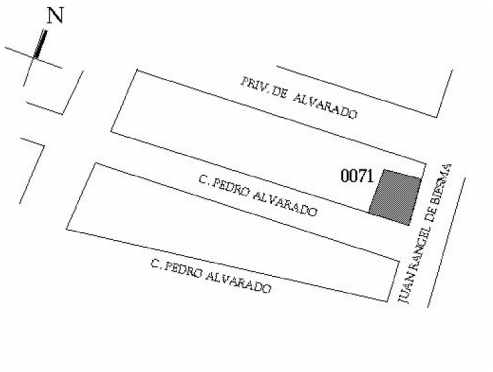

Croquis de localización

Realizó :

Fecha : 00/00/00

Elaborado en la Subdirección de Catálogo y Zonas y procesado en la Unidad de Informática de la C.N.M.H.
Correo Mayor no. 11, Col. Centro 06060, Cuauhtémoc México D.F. catalogo.cnmh@inah.gob.mx, informatica.cnmh@inah.gob.mx

1. LOCALIZACIÓN

Estado : Chihuahua

Municipio : Hidalgo del Parral

Localidad : Parral

Colonia ó barrio :

Calle y núm. : Pedro de Alvarado no. 18

Otra localización :

Región :

Manzana : 18

Lote :

C.P. :

Número de Clave: 080320010072
Folio SICNMHI: 0



Fachada principal

2. IDENTIFICACIÓN

Nombre del conjunto:

Nombre del edificio :

Uso original : Casa-habitación

Uso actual : Casa-habitación

Época de construcción: ○ XVI ○ XVII ○ XVIII ○ XIX ○ XX

3.- CARACTERÍSTICAS

Estado de Conservación

Fachada : Aplanado

Muros : Adobe

Ancho de muros : 0.60 mts.

Entrepisos : Vigas de madera y terrado

Forma entrepisos :

Cubierta : Lámina

Forma cubierta : Inclinada

Niveles : 2

Otros elementos :

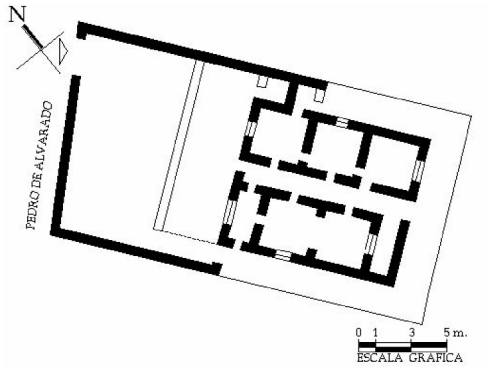

Croquis de planta

4.- ASPECTOS LEGALES

Régimen de propiedad : Privado

7.OBSERVACIONES

Se le agregó una segunda planta al inmueble, posiblemente fue modificado, ya que la planta no coincide en su totalidad con el plano proporcionado por el municipio.

Detalle de interior o de fachada

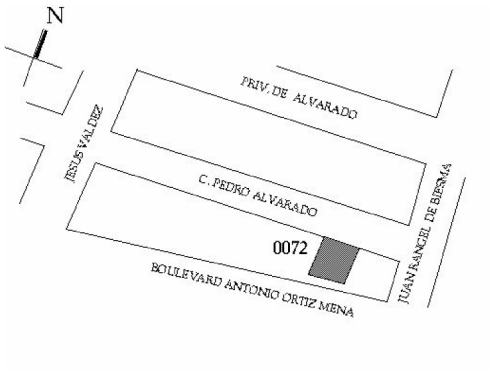

Croquis de localización

Realizó :

Fecha : 00/00/00

1. LOCALIZACIÓN

Estado : Chihuahua

Municipio : Hidalgo del Parral

Localidad : Parral

Colonia ó barrio :

Calle y núm. : Pedro de Alvarado no. 19

Otra localización :

Región :

Manzana : 21

Lote :

C.P. :

Número de Clave: 080320010073
Folio SICNMHI: 0



Fachada principal

2. IDENTIFICACIÓN

Nombre del conjunto:

Nombre del edificio :

Uso original : Casa-habitación

Uso actual : Casa-habitación

Época de construcción: ◯ XVI ◯ XVII ◯ XVIII ◯ XIX ◯ XX

Estado de Conservación

3.- CARACTERÍSTICAS

Fachada :

Muros :

Ancho de muros : mts.

Entrepisos :

Forma entrepisos :

Cubierta :

Forma cubierta :

Niveles : 1

Otros elementos :

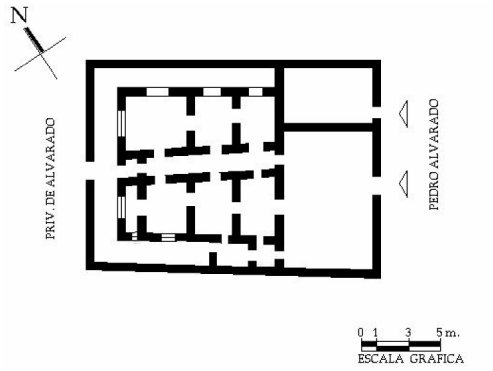

Croquis de planta

4.- ASPECTOS LEGALES

Régimen de propiedad : Privado

Detalle de interior o de fachada

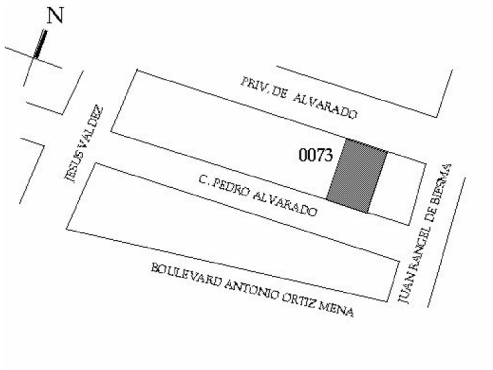

Croquis de localización

Realizó :

Fecha : 00/00/00

Elaborado en la Subdirección de Catálogo y Zonas y procesado en la Unidad de Informática de la C.N.M.H.
Correo Mayor no. 11, Col. Centro 06060, Cuauhtémoc México D.F. catalogo.cnmh@inah.gob.mx, informatica.cnmh@inah.gob.mx

Coordinación Nacional de Monumentos Históricos

Ficha Nacional de Catálogo de Monumento Histórico Inmueble

Coordinación Nacional de Monumentos Históricos | Instituto Nacional de Antropología e Historia | Consejo Nacional para la Cultura y las Artes

1. LOCALIZACIÓN

Estado : Chihuahua

Municipio : Hidalgo del Parral

Localidad : Parral

Colonia ó barrio :

Calle y núm. : Pedro de Alvarado no. 20

Otra localización :

Región :

Manzana : 18

Lote :

C.P. :

Número de Clave: 080320010074
Folio SICNMHI: 0



Fachada principal

2. IDENTIFICACIÓN

Nombre del conjunto:

Nombre del edificio :

Uso original : Casa-habitación

Uso actual : Casa-habitación

Época de construcción: ◯ XVI ◯ XVII ◯ XVIII ◯ XIX ◯ XX

Estado de Conservación

3.- CARACTERÍSTICAS

Fachada :

Muros :

Ancho de muros : mts.

Entrepisos :

Forma entrepisos :

Cubierta :

Forma cubierta :

Niveles : 0

Otros elementos :

4.- ASPECTOS LEGALES

Régimen de propiedad : Privado

Croquis de planta

Detalle de interior o de fachada

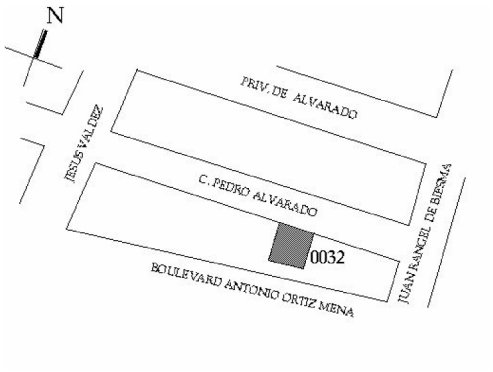

Croquis de localización

Realizó :

Fecha : 00/00/00

Elaborado en la Subdirección de Catálogo y Zonas y procesado en la Unidad de Informática de la C.N.M.H.
Correo Mayor no. 11, Col. Centro 06060, Cuauhtémoc México D.F. catalogo.cnmh@inah.gob.mx, informatica.cnmh@inah.gob.mx

Coordinación Nacional de Monumentos Históricos

Ficha Nacional de Catálogo de Monumento Histórico Inmueble

Coordinación Nacional de Monumentos Históricos | Instituto Nacional de Antropología e Historia | Consejo Nacional para la Cultura y las Artes

Número de Clave: 080320010075
Folio SICNMHI: 0

1. LOCALIZACIÓN

Estado : Chihuahua
Municipio : Hidalgo del Parral
Localidad : Parral
Colonia ó barrio :
Calle y núm. : Pedro de Alvarado no. 21
Otra localización :

Región :
Manzana : 21
Lote :
C.P. :

2. IDENTIFICACIÓN

Nombre del conjunto:
Nombre del edificio :
Uso original : Casa-habitación
Uso actual : Casa-habitación

Época de construcción: ○ XVI ○ XVII ○ XVIII ○ XIX ○ XX

3.- CARACTERÍSTICAS

Estado de Conservación

Fachada : Aplanado — B
Muros : Adobe — B
Ancho de muros : 0.50 mts.
Entrepisos :
Forma entrepisos :
Cubierta : Vigas de madera, terrado — B
Forma cubierta : Plana
Niveles : 1
Otros elementos :

4.- ASPECTOS LEGALES

Régimen de propiedad : Privado



Fachada principal

7.OBSERVACIONES

No presenta marcos en ventana ni puerta. El nivel del piso de la casa es mas bajo que el de la banqueta, ya que presenta una ventana a 30 cm, del nivel de la banqueta.

Croquis de planta

Detalle de interior o de fachada

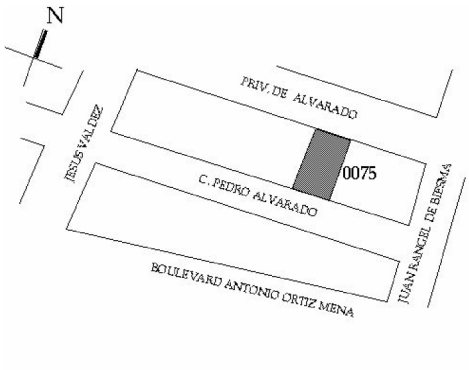

Croquis de localización

Realizó :

Fecha : 00/00/00

Elaborado en la Subdirección de Catálogo y Zonas y procesado en la Unidad de Informática de la C.N.M.H.
Correo Mayor no. 11, Col. Centro 06060, Cuauhtémoc México D.F. catalogo.cnmh@inah.gob.mx, informatica.cnmh@inah.gob.mx

1. LOCALIZACIÓN

Estado : Chihuahua
Municipio : Hidalgo del Parral
Localidad : Parral
Colonia ó barrio :
Calle y núm. : Pedro de Alvarado no. 22
Otra localización :

Región :
Manzana : 18
Lote :
C.P. :

Número de Clave: 080320010076
Folio SICNMHI: 0



Fachada principal

2. IDENTIFICACIÓN

Nombre del conjunto:
Nombre del edificio :
Uso original : Casa-habitación
Uso actual : Bodegas

Época de construcción: ○ XVI ○ XVII ○ XVIII ○ XIX ○ XX

3.- CARACTERÍSTICAS

Estado de Conservación

Fachada : Aplanado de cal — M
Muros : Adobe — M
Ancho de muros : 0.60 mts.
Entrepisos :
Forma entrepisos :
Cubierta :
Forma cubierta :
Niveles : 1
Otros elementos :

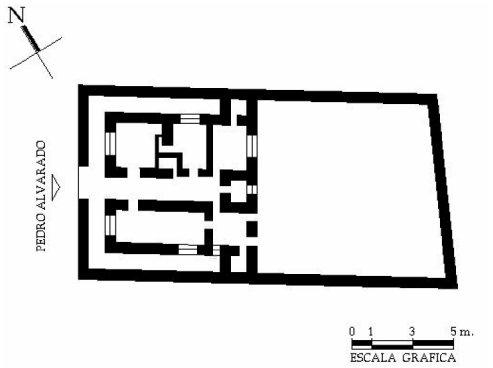

Croquis de planta

4.- ASPECTOS LEGALES

Régimen de propiedad : Privado

7.OBSERVACIONES

Solo se ve una barda que se sabe es del inmueble original, pero no presenta vanos. Hay la posibilidad de que estos fueron tapiados y adaptada la fachada para su función de barda. Los aplanados se encuentran en malas condiciones, ya que están desprendiéndose y la humedad está llegando a los muros. No presenta cubierta.

Detalle de interior o de fachada

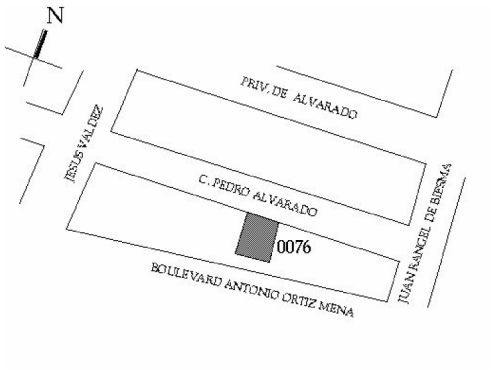

Croquis de localización

Realizó :

Fecha : 00/00/00

Coordinación Nacional de Monumentos Históricos

Ficha Nacional de Catálogo de Monumento Histórico Inmueble

Coordinación Nacional de Monumentos Históricos | Instituto Nacional de Antropología e Historia | Consejo Nacional para la Cultura y las Artes

1. LOCALIZACIÓN

Estado : Chihuahua
Municipio : Hidalgo del Parral
Localidad : Parral
Colonia ó barrio :
Calle y núm. : Pedro de Alvarado no. 23
Otra localización :

Región :
Manzana : 21
Lote :
C.P. :

Número de Clave: 080320010077
Folio SICNMHI: 0



Fachada principal

2. IDENTIFICACIÓN

Nombre del conjunto:
Nombre del edificio :
Uso original : Casa-habitación
Uso actual : Casa-habitación

Época de construcción: ◯ XVI ◯ XVII ◯ XVIII ◯ XIX ◯ XX

3.- CARACTERÍSTICAS

Estado de Conservación

Fachada :
Muros :
Ancho de muros : mts.
Entrepisos :
Forma entrepisos :
Cubierta :
Forma cubierta :
Niveles : 0
Otros elementos :

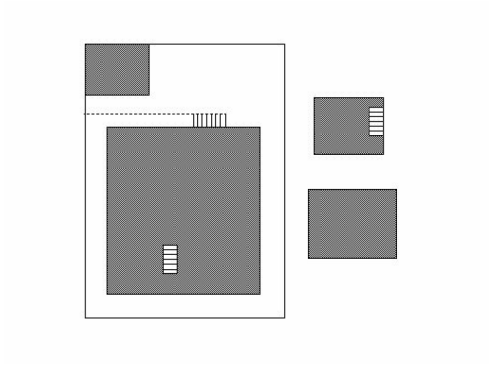

Croquis de planta

4.- ASPECTOS LEGALES

Régimen de propiedad :

Detalle de interior o de fachada

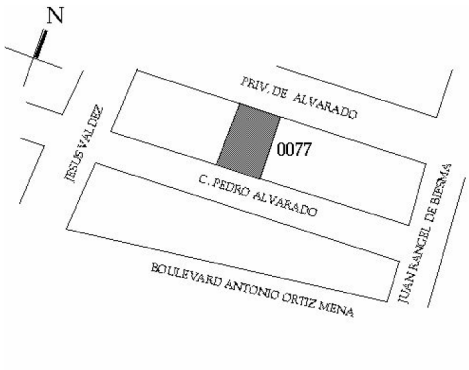

Croquis de localización

Realizó :

Fecha : 00/00/00

Elaborado en la Subdirección de Catálogo y Zonas y procesado en la Unidad de Informática de la C.N.M.H.
Correo Mayor no. 11, Col. Centro 06060, Cuauhtémoc México D.F. catalogo.cnmh@inah.gob.mx, informatica.cnmh@inah.gob.mx

Coordinación Nacional de Monumentos Históricos

Ficha Nacional de Catálogo de Monumento Histórico Inmueble

Número de Clave: 080320010078
Folio SICNMHI: 0

1. LOCALIZACIÓN

Estado : Chihuahua
Municipio : Hidalgo del Parral
Localidad : Parral
Colonia ó barrio :
Calle y núm. : Pedro de Alvarado no. 24
Otra localización :

Región :
Manzana : 18
Lote :
C.P. :

2. IDENTIFICACIÓN

Nombre del conjunto:
Nombre del edificio :
Uso original : Casa-habitación
Uso actual : Casa-habitación

Época de construcción: ◯ XVI ◯ XVII ◯ XVIII ◯ XIX ◯ XX

Estado de Conservación

3.- CARACTERÍSTICAS

Fachada :
Muros :
Ancho de muros : mts.
Entrepisos :
Forma entrepisos :
Cubierta :
Forma cubierta :
Niveles : 0
Otros elementos :

4.- ASPECTOS LEGALES

Régimen de propiedad : Privado



Fachada principal

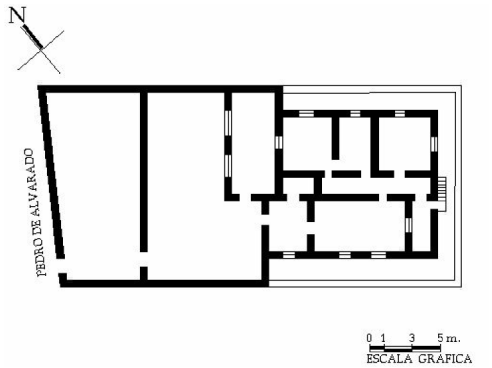

Croquis de planta

Detalle de interior o de fachada

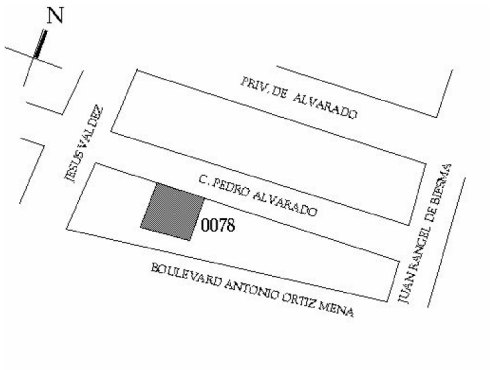

Croquis de localización

Realizó :

Fecha : 00/00/00

Elaborado en la Subdirección de Catálogo y Zonas y procesado en la Unidad de Informática de la C.N.M.H.
Correo Mayor no. 11, Col. Centro 06060, Cuauhtémoc México D.F. catalogo.cnmh@inah.gob.mx, informatica.cnmh@inah.gob.mx

1. LOCALIZACIÓN

Estado : Chihuahua

Municipio : Hidalgo del Parral

Localidad : Parral

Colonia ó barrio :

Calle y núm. : Pedro de Alvarado no. 25

Otra localización :

Región :

Manzana : 21

Lote :

C.P. :

Número de Clave: 080320010079
Folio SICNMHI: 0



Fachada principal

2. IDENTIFICACIÓN

Nombre del conjunto:

Nombre del edificio :

Uso original : Casa-habitación

Uso actual : Casa-habitación

Época de construcción: ○ XVI ○ XVII ○ XVIII ○ XIX ○ XX

3.- CARACTERÍSTICAS

Estado de Conservación

Fachada : Aplanado de cal — B

Muros : Adobe — B

Ancho de muros : 0.60 mts.

Entrepisos :

Forma entrepisos :

Cubierta : Vigas de madera y lámina — R

Forma cubierta : Inclinada

Niveles : 1

Otros elementos :

4.- ASPECTOS LEGALES

Régimen de propiedad : Privado

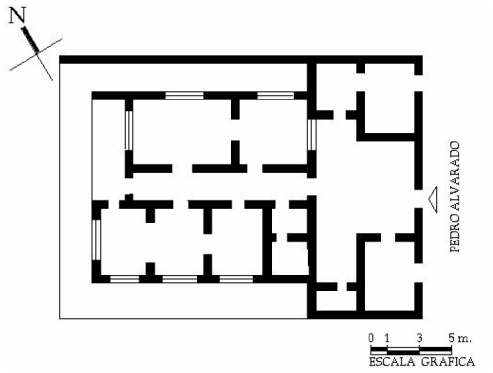

Croquis de planta

7.OBSERVACIONES

Los marcos están pintados pero parece que son de ladrillo recubiertos con mezcla.

Detalle de interior o de fachada

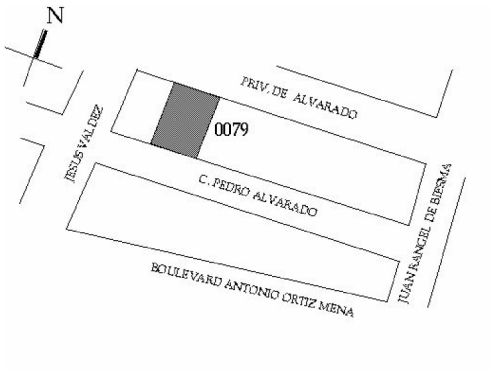

Croquis de localización

Realizó :

Fecha : 00/00/00

Coordinación Nacional de Monumentos Históricos

Ficha Nacional de Catálogo de Monumento Histórico Inmueble

Coordinación Nacional de Monumentos Históricos | Instituto Nacional de Antropología e Historia | Consejo Nacional para la Cultura y las Artes

1. LOCALIZACIÓN

Estado : Chihuahua
Municipio : Hidalgo del Parral
Localidad : Parral
Colonia ó barrio :
Calle y núm. : Pedro de Alvarado no. 26
Otra localización : Esquina Jesús Valdez

Región :
Manzana : 18
Lote :
C.P. :

Número de Clave: 080320010080
Folio SICNMHI: 0



Fachada principal

2. IDENTIFICACIÓN

Nombre del conjunto:
Nombre del edificio :
Uso original : Casa-habitación
Uso actual : Casa-habitación

Época de construcción: ○ XVI ○ XVII ○ XVIII ○ XIX ○ XX

Estado de Conservación

3.- CARACTERÍSTICAS

Fachada :
Muros :
Ancho de muros : mts.
Entrepisos :
Forma entrepisos :
Cubierta :
Forma cubierta :
Niveles : 0
Otros elementos :

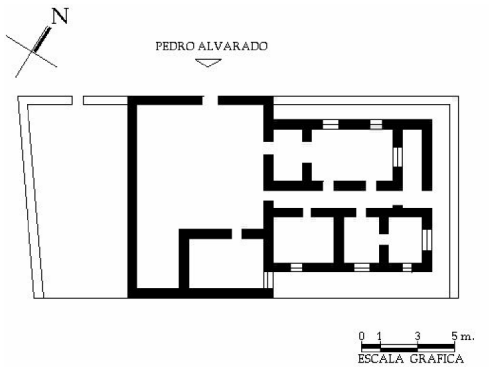

Croquis de planta

4.- ASPECTOS LEGALES

Régimen de propiedad : Privado

Detalle de interior o de fachada

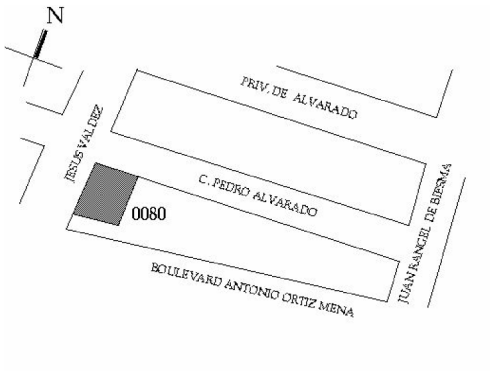

Croquis de localización

Realizó :

Fecha : 00/00/00

Elaborado en la Subdirección de Catálogo y Zonas y procesado en la Unidad de Informática de la C.N.M.H.
Correo Mayor no. 11, Col. Centro 06060, Cuauhtémoc México D.F. catalogo.cnmh@inah.gob.mx, informatica.cnmh@inah.gob.mx

Coordinación Nacional de Monumentos Históricos

Ficha Nacional de Catálogo de Monumento Histórico Inmueble

Número de Clave: 080320010081
Folio SICNMHI: 0

1. LOCALIZACIÓN

Estado : Chihuahua
Municipio : Hidalgo del Parral
Localidad : Parral
Colonia ó barrio :
Calle y núm. : Pedro de Alvarado no. 27
Otra localización : Esquina Jesús Valdez

Región :
Manzana : 21
Lote :
C.P. :



Fachada principal

2. IDENTIFICACIÓN

Nombre del conjunto:
Nombre del edificio :
Uso original : Casa-habitación
Uso actual : Casa-habitación

Época de construcción: ◯ XVI ◯ XVII ◯ XVIII ◯ XIX ◯ XX

3.- CARACTERÍSTICAS

Estado de Conservación

Fachada : Aplanado — B
Muros : Ladrillo — B
Ancho de muros : 0.30 mts.
Entrepisos :
Forma entrepisos :
Cubierta : Lámina — B
Forma cubierta : Inclinada a dos aguas
Niveles : 1
Otros elementos :

4.- ASPECTOS LEGALES

Régimen de propiedad : Privado

7.OBSERVACIONES
La casa es de ladrillo. Tiene aplicaciones de concreto y no presenta marcos.

Croquis de planta

Detalle de interior o de fachada

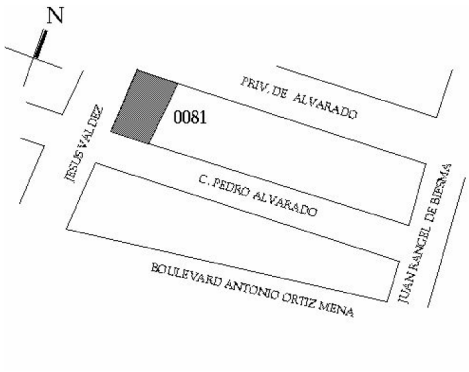

Croquis de localización

Realizó :

Fecha : 00/00/00

Elaborado en la Subdirección de Catálogo y Zonas y procesado en la Unidad de Informática de la C.N.M.H.
Correo Mayor no. 11, Col. Centro 06060, Cuauhtémoc México D.F. catalogo.cnmh@inah.gob.mx, informatica.cnmh@inah.gob.mx

Coordinación Nacional de Monumentos Históricos

Ficha Nacional de Catálogo de Monumento Histórico Inmueble

Número de Clave: 080320010082
Folio SICNMHI: 0

1. LOCALIZACIÓN

Estado : Chihuahua
Municipio : Hidalgo del Parral
Localidad : Parral
Colonia ó barrio :
Calle y núm. : Angostura no. 3
Otra localización :

Región :
Manzana : 43
Lote :
C.P. :



Fachada principal

2. IDENTIFICACIÓN

Nombre del conjunto:
Nombre del edificio :
Uso original : Casa-habitación
Uso actual : Casa-habitación

Época de construcción: ○ XVI ○ XVII ○ XVIII ○ XIX ○ XX

3.- CARACTERÍSTICAS

Estado de Conservación
B

Fachada : Aplanado
Muros : Adobe
Ancho de muros : 0.60 mts.
Entrepisos :
Forma entrepisos :
Cubierta : Vigas de madera y lámina
Forma cubierta : Inclinada
Niveles : 1
Otros elementos :

4.- ASPECTOS LEGALES

Régimen de propiedad : Privado

7.OBSERVACIONES
Presenta marcos en ventanas de ladrillo, parece que el marco de la puerta es de cantera pintada. El rodapié solo es aparente por el cambio de color. Muestra aplicaciones de concreto en la parte inferior del muro.

Croquis de planta

Detalle de interior o de fachada

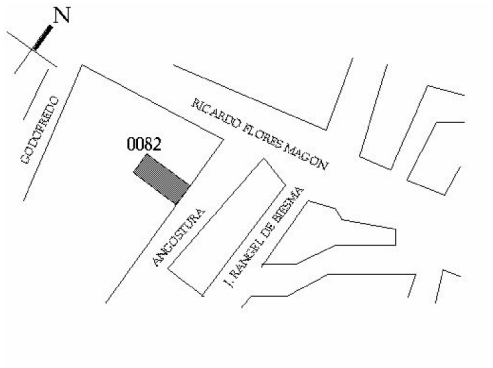

Croquis de localización

Realizó :

Fecha : 00/00/00

Elaborado en la Subdirección de Catálogo y Zonas y procesado en la Unidad de Informática de la C.N.M.H.
Correo Mayor no. 11, Col. Centro 06060, Cuauhtémoc México D.F. catalogo.cnmh@inah.gob.mx, informatica.cnmh@inah.gob.mx

Coordinación Nacional de Monumentos Históricos

Ficha Nacional de Catálogo de Monumento Histórico Inmueble

Número de Clave: 080320010083
Folio SICNMHI: 0

1. LOCALIZACIÓN

Estado : Chihuahua
Municipio : Hidalgo del Parral
Localidad : Parral
Colonia ó barrio :
Calle y núm. : Angostura no. 11
Otra localización : También no. 13, esquina Calpulalpan

Región :
Manzana : 43
Lote :
C.P. :

2. IDENTIFICACIÓN

Nombre del conjunto:
Nombre del edificio :
Uso original : Casa-habitación
Uso actual : Casa-habitación

Época de construcción: ◯ XVI ◯ XVII ◯ XVIII ◯ XIX ◯ XX

3.- CARACTERÍSTICAS

Fachada : Aplanado
Muros : Adobe, ladrillo
Ancho de muros : 0.60 mts.
Entrepisos :
Forma entrepisos :
Cubierta : Vigas de madera, lámina
Forma cubierta : Plana
Niveles : 1
Otros elementos :

Estado de Conservación
R
B

4.- ASPECTOS LEGALES

Régimen de propiedad : Privado

7.OBSERVACIONES
No presenta marcos en ventanas y puertas. El rodapié solo es aparente por el cambio de color. Muestra desprendimiento del aplanado.



Fachada principal

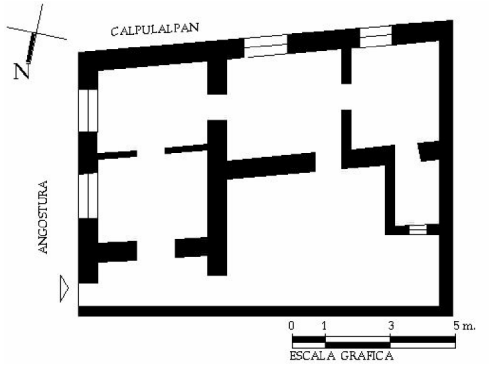

Croquis de planta

Detalle de interior o de fachada

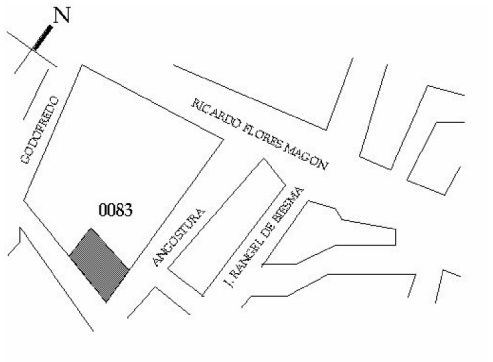

Croquis de localización

Realizó :

Fecha : 00/00/00

Elaborado en la Subdirección de Catálogo y Zonas y procesado en la Unidad de Informática de la C.N.M.H.
Correo Mayor no. 11, Col. Centro 06060, Cuauhtémoc México D.F. catalogo.cnmh@inah.gob.mx, informatica.cnmh@inah.gob.mx

Coordinación Nacional de Monumentos Históricos

Ficha Nacional de Catálogo de Monumento Histórico Inmueble

Coordinación Nacional de Monumentos Históricos | Instituto Nacional de Antropología e Historia | Consejo Nacional para la Cultura y las Artes

1. LOCALIZACIÓN

Estado : Chihuahua

Municipio : Hidalgo del Parral

Localidad : Parral

Colonia ó barrio :

Calle y núm. : Angostura no. 21

Otra localización : Esquina Cuauhtémoc

Región :

Manzana : 50

Lote :

C.P. :

Número de Clave: 080320010084
Folio SICNMHI: 0



Fachada principal

2. IDENTIFICACIÓN

Nombre del conjunto:

Nombre del edificio :

Uso original : Casa-habitación

Uso actual : Casa-habitación

Época de construcción: ○ XVI ○ XVII ○ XVIII ○ XIX ○ XX

3.- CARACTERÍSTICAS

Estado de Conservación

Fachada : Aplanado, ladrillo, cantera — B

Muros : Adobe — B

Ancho de muros : 0.90 mts.

Entrepisos :

Forma entrepisos :

Cubierta : Lámina

Forma cubierta : Plana

Niveles : 1

Otros elementos :

4.- ASPECTOS LEGALES

Régimen de propiedad : Privado

Croquis de planta

Detalle de interior o de fachada

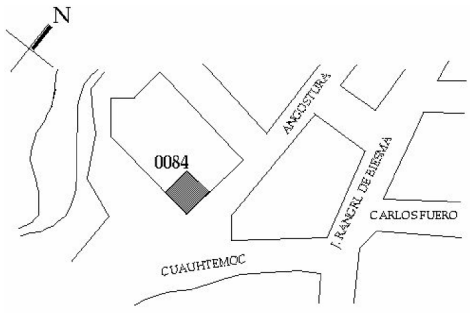

Croquis de localización

Realizó :

Fecha : 00/00/00

Elaborado en la Subdirección de Catálogo y Zonas y procesado en la Unidad de Informática de la C.N.M.H.
Correo Mayor no. 11, Col. Centro 06060, Cuauhtémoc México D.F. catalogo.cnmh@inah.gob.mx, informatica.cnmh@inah.gob.mx

1. LOCALIZACIÓN

Estado : Chihuahua

Municipio : Hidalgo del Parral

Localidad : Parral

Colonia ó barrio :

Calle y núm. : Mariano Arista no. 3

Otra localización : También no. 3-A

Región :

Manzana : 61

Lote :

C.P. :

Número de Clave: 080320010085
Folio SICNMHI: 0



Fachada principal

2. IDENTIFICACIÓN

Nombre del conjunto:

Nombre del edificio :

Uso original : Casa-habitación

Uso actual : Casa-habitación

Época de construcción: ◯ XVI ◯ XVII ◯ XVIII ◯ XIX ◯ XX

3.- CARACTERÍSTICAS

Estado de Conservación

Fachada : Aplanado — B

Muros : Adobe — B

Ancho de muros : 0.60 mts.

Entrepisos :

Forma entrepisos :

Cubierta : Vigas de madera, lámina — B

Forma cubierta : Inclinada

Niveles : 1

Otros elementos :

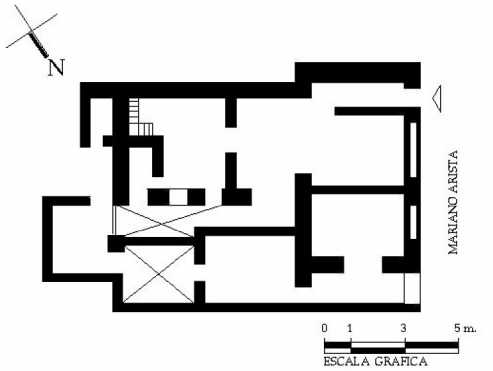

Croquis de planta

4.- ASPECTOS LEGALES

Régimen de propiedad : Privado

7.OBSERVACIONES

Presenta marcos de cantera en todos sus vanos. Herrería original en ventanas. Cornisa de mezcla.

Detalle de interior o de fachada

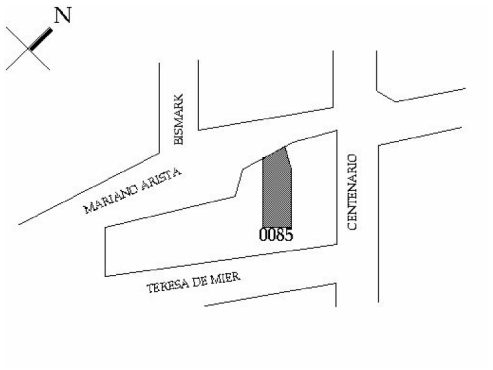

Croquis de localización

Realizó :

Fecha : 00/00/00

Elaborado en la Subdirección de Catálogo y Zonas y procesado en la Unidad de Informática de la C.N.M.H.
Correo Mayor no. 11, Col. Centro 06060, Cuauhtémoc México D.F. catalogo.cnmh@inah.gob.mx, informatica.cnmh@inah.gob.mx

Coordinación Nacional de Monumentos Históricos

Ficha Nacional de Catálogo de Monumento Histórico Inmueble

Número de Clave: 080320010086
Folio SICNMHI: 0

1. LOCALIZACIÓN

Estado : Chihuahua
Municipio : Hidalgo del Parral
Localidad : Parral
Colonia ó barrio :
Calle y núm. : Mariano Arista no. 5
Otra localización :

Región :
Manzana : 61
Lote :
C.P. :



Fachada principal

2. IDENTIFICACIÓN

Nombre del conjunto:
Nombre del edificio :
Uso original : Casa-habitación
Uso actual : Casa-habitación

Época de construcción: ○ XVI ○ XVII ○ XVIII ○ XIX ○ XX

3.- CARACTERÍSTICAS

Estado de Conservación

Fachada : Aplanado — B
Muros : Adobe — B
Ancho de muros : 0.60 mts.
Entrepisos :
Forma entrepisos :
Cubierta : Vigas de madera, tableta y terrado — B
Forma cubierta : Plana
Niveles : 1
Otros elementos :

4.- ASPECTOS LEGALES

Régimen de propiedad : Privado

7.OBSERVACIONES
Marcos de ladrillo en todos sus vanos. Cornisa de cantera pintada. Gárgolas de fierro. Manchas de humedad en la parte superior del muro.

Croquis de planta

Detalle de interior o de fachada

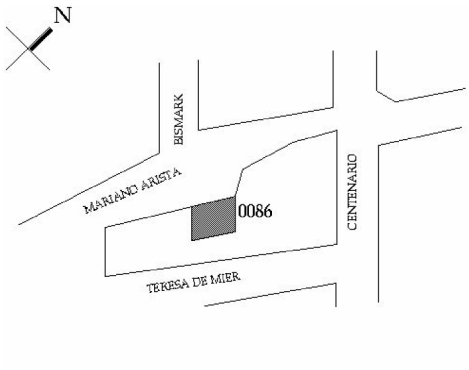

Croquis de localización

Realizó :

Fecha : 00/00/00

Elaborado en la Subdirección de Catálogo y Zonas y procesado en la Unidad de Informática de la C.N.M.H.
Correo Mayor no. 11, Col. Centro 06060, Cuauhtémoc México D.F. catalogo.cnmh@inah.gob.mx, informatica.cnmh@inah.gob.mx

Coordinación Nacional de Monumentos Históricos

Ficha Nacional de Catálogo de Monumento Histórico Inmueble

Número de Clave: 080320010087
Folio SICNMHI: 0

1. LOCALIZACIÓN

Estado : Chihuahua
Municipio : Hidalgo del Parral
Localidad : Parral
Colonia ó barrio :
Calle y núm. : Mariano Arista no. 12
Otra localización :

Región :
Manzana : 03
Lote :
C.P. :



Fachada principal

2. IDENTIFICACIÓN

Nombre del conjunto:
Nombre del edificio :
Uso original : Casa-habitación
Uso actual : Casa-habitación

Época de construcción: ○ XVI ○ XVII ○ XVIII ◉ XIX ○ XX

Estado de Conservación

3.- CARACTERÍSTICAS

Fachada : Aplanado y pintura
Muros : Adobe
Ancho de muros : 0.60 mts.
Entrepisos : Vigas de madera, tarima
Forma entrepisos :
Cubierta : Lámina con sordina
Forma cubierta : Plana con pendiente
Niveles : 2
Otros elementos :

4.- ASPECTOS LEGALES

Régimen de propiedad : Privado

7.OBSERVACIONES

Arquitectura tipológica del barrio. Predomina el macizo. Sin embargo el vano tiene un tratamiento especial; verticales, enmarcados y presenta balcones. Remodelación en vanos de la primer planta muestran marcos de ladrillo, en planta alta son de cantera. El piso de los balcones son las antiguas cornisas de los vanos de la planta baja. Manguitería de madera.

Croquis de planta

Detalle de interior o de fachada

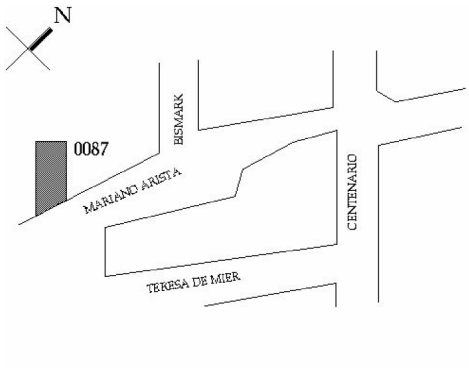

Croquis de localización

Realizó :

Fecha : 00/00/00

Elaborado en la Subdirección de Catálogo y Zonas y procesado en la Unidad de Informática de la C.N.M.H.
Correo Mayor no. 11, Col. Centro 06060, Cuauhtémoc México D.F. catalogo.cnmh@inah.gob.mx, informatica.cnmh@inah.gob.mx

Coordinación Nacional de Monumentos Históricos

Ficha Nacional de Catálogo de Monumento Histórico Inmueble

Número de Clave: 080320010088
Folio SICNMHI: 0

1. LOCALIZACIÓN

Estado : Chihuahua
Municipio : Hidalgo del Parral
Localidad : Parral
Colonia ó barrio :
Calle y núm. : Mariano Arista no. 34
Otra localización : Esquina Rivera de Topochico

Región :
Manzana : 01
Lote :
C.P. :



Fachada principal

2. IDENTIFICACIÓN

Nombre del conjunto:
Nombre del edificio :
Uso original : Casa-habitación
Uso actual : Casa-habitación

Época de construcción: ◯ XVI ◯ XVII ◯ XVIII ◯ XIX ◯ XX

3.- CARACTERÍSTICAS

Estado de Conservación

Fachada : Aplanado — B
Muros : Ladrillo — B
Ancho de muros : 0.30 mts.
Entrepisos :
Forma entrepisos :
Cubierta : Lámina — B
Forma cubierta : Inclinada
Niveles : 1
Otros elementos :

4.- ASPECTOS LEGALES

Régimen de propiedad : Privado

7.OBSERVACIONES
Casa totalmente remodelada. Enjarre de concreto.

Croquis de planta

Detalle de interior o de fachada

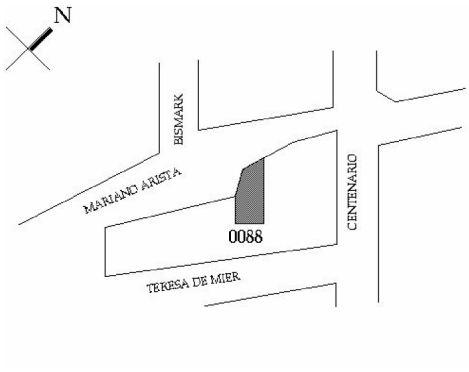

Croquis de localización

Realizó :

Fecha : 00/00/00

Elaborado en la Subdirección de Catálogo y Zonas y procesado en la Unidad de Informática de la C.N.M.H.
Correo Mayor no. 11, Col. Centro 06060, Cuauhtémoc México D.F. catalogo.cnmh@inah.gob.mx, informatica.cnmh@inah.gob.mx

1. LOCALIZACIÓN

Estado : Chihuahua

Municipio : Hidalgo del Parral

Localidad : Parral

Colonia ó barrio :

Calle y núm. : Arquitectos no. 49

Otra localización : También nos. 51-A, 52, Esquina Cerrada de Arquitectos no. 9

Región :

Manzana : 33

Lote :

C.P. :

Número de Clave: 080320010089
Folio SICNMHI: 0



Fachada principal

2. IDENTIFICACIÓN

Nombre del conjunto:

Nombre del edificio :

Uso original : Casa-habitación

Uso actual : Casa-habitación

Época de construcción: ○ XVI ○ XVII ○ XVIII ○ XIX ○ XX

3.- CARACTERÍSTICAS

Estado de Conservación

Fachada : Recubrimiento de concreto

Muros : Adobe

Ancho de muros : 0.40 mts.

Entrepisos :

Forma entrepisos :

Cubierta : Lámina

Forma cubierta : Inclinada

Niveles : 2

Otros elementos :

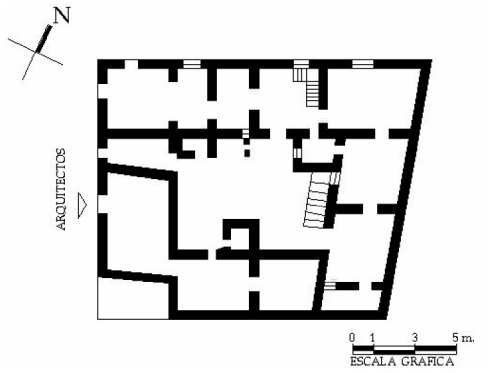

Croquis de planta

4.- ASPECTOS LEGALES

Régimen de propiedad : Privado

7.OBSERVACIONES

Todo el inmueble está recubierto de concreto, lo cual puede causar serios daños en los muros debido a que estos son de concreto. No presenta marcos y tiene el rodapié solo indicado por una diferencia de color entre los muros y éste.

Detalle de interior o de fachada



Croquis de localización

Realizó :

Fecha : 00/00/00

1. LOCALIZACIÓN

Estado : Chihuahua

Municipio : Hidalgo del Parral

Localidad : Parral

Colonia ó barrio :

Calle y núm. : Arquitectos no. 53

Otra localización :

Región :

Manzana : 33

Lote :

C.P. :

Número de Clave: 080320010090
Folio SICNMHI: 0



Fachada principal

2. IDENTIFICACIÓN

Nombre del conjunto:

Nombre del edificio :

Uso original : Casa-habitación

Uso actual : Casa-habitación

Época de construcción: ◯ XVI ◯ XVII ◯ XVIII ◯ XIX ◯ XX

Estado de Conservación

3.- CARACTERÍSTICAS

Fachada : Aplanado

Muros : Adobe

Ancho de muros : 0.60 mts.

Entrepisos : Vigas de madera, terrado

Forma entrepisos :

Cubierta : Vigas de madera, terrado y lámina

Forma cubierta : Plana y otra pequeña inclinada

Niveles : 2

Otros elementos :

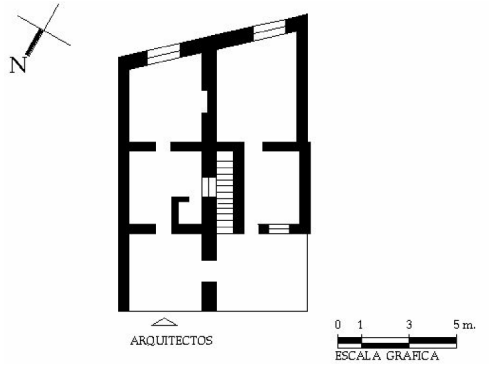

Croquis de planta

4.- ASPECTOS LEGALES

Régimen de propiedad : Privado

7.OBSERVACIONES

Humedad en la parte inferior del muro, empieza a deteriorarse el aplanado. Tiene aplicaciones de concreto en marcos de ventanas.

Detalle de interior o de fachada



Croquis de localización

Realizó :

Fecha : 00/00/00

Elaborado en la Subdirección de Catálogo y Zonas y procesado en la Unidad de Informática de la C.N.M.H.
Correo Mayor no. 11, Col. Centro 06060, Cuauhtémoc México D.F. catalogo.cnmh@inah.gob.mx, informatica.cnmh@inah.gob.mx

1. LOCALIZACIÓN

Estado : Chihuahua

Municipio : Hidalgo del Parral

Localidad : Parral

Colonia ó barrio :

Calle y núm. : Arquitectos no. 55

Otra localización :

Región :

Manzana : 33

Lote :

C.P. :

Número de Clave: 080320010091

Folio SICNMHI: 0



Fachada principal

2. IDENTIFICACIÓN

Nombre del conjunto:

Nombre del edificio :

Uso original : Casa-habitación

Uso actual : Casa-habitación

Época de construcción: ○ XVI ○ XVII ○ XVIII ○ XIX ○ XX

Estado de Conservación

3.- CARACTERÍSTICAS

Fachada : Aplanado a la cal

Muros : Adobe

Ancho de muros : 0.70 mts.

Entrepisos : Vigas de madera, terrado

Forma entrepisos :

Cubierta :

Forma cubierta : Inclinada a dos aguas

Niveles : 2

Otros elementos :

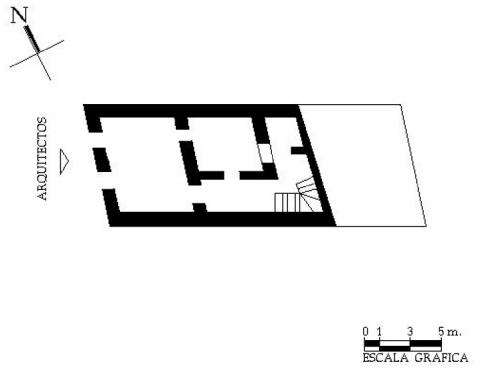

Croquis de planta

4.- ASPECTOS LEGALES

Régimen de propiedad : Privado

7.OBSERVACIONES

Marcos de cantera pintados. Desprendimiento de aplanado por falta de mantenimiento. Tiene aplicaciones de concreto.

Detalle de interior o de fachada



Croquis de localización

Realizó :

Fecha : 00/00/00

1. LOCALIZACIÓN

Estado : Chihuahua

Municipio : Hidalgo del Parral

Localidad : Parral

Colonia ó barrio :

Calle y núm. : Arquitectos no. 22

Otra localización :

Región :

Manzana : 33

Lote :

C.P. :

Número de Clave: 080320010092
Folio SICNMHI: 0



Fachada principal

2. IDENTIFICACIÓN

Nombre del conjunto:

Nombre del edificio :

Uso original : Casa-habitación

Uso actual : Casa-habitación

Época de construcción: ◯ XVI ◯ XVII ◯ XVIII ◯ XIX ◯ XX

Estado de Conservación

3.- CARACTERÍSTICAS

Fachada : Aplanado a la cal

Muros : Adobe

Ancho de muros : 0.60 mts.

Entrepisos :

Forma entrepisos :

Cubierta : Vigas de madera, lámina

Forma cubierta : Plana

Niveles : 1

Otros elementos :

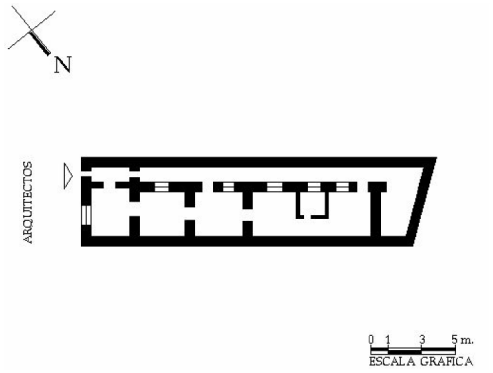

Croquis de planta

4.- ASPECTOS LEGALES

Régimen de propiedad : Privado

7.OBSERVACIONES

No presenta marcos, conserva bien la pintura. El rodapié es de la misma mezcla del aplanado y se diferencia con otro color.

Detalle de interior o de fachada



Croquis de localización

Realizó :

Fecha : 00/00/00

Coordinación Nacional de Monumentos Históricos

Ficha Nacional de Catálogo de Monumento Histórico Inmueble

1. LOCALIZACIÓN

Estado : Chihuahua

Municipio : Hidalgo del Parral

Localidad : Parral

Colonia ó barrio :

Calle y núm. : Arteaga no. 1

Otra localización : Esquina Alfareña no. 2

Región :

Manzana : 40

Lote :

C.P. :

Número de Clave: 080320010093
Folio SICNMHI: 0



Fachada principal

2. IDENTIFICACIÓN

Nombre del conjunto:

Nombre del edificio :

Uso original : Casa-habitación

Uso actual : Casa-habitación

Época de construcción: ○ XVI ○ XVII ○ XVIII ○ XIX ○ XX

Estado de Conservación

3.- CARACTERÍSTICAS

Fachada :

Muros :

Ancho de muros : mts.

Entrepisos :

Forma entrepisos :

Cubierta :

Forma cubierta :

Niveles : 0

Otros elementos :

4.- ASPECTOS LEGALES

Régimen de propiedad :

Croquis de planta

Detalle de interior o de fachada

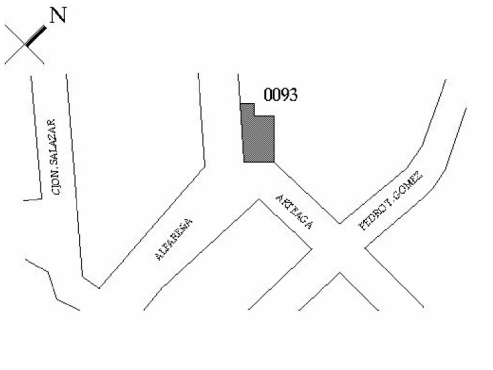

Croquis de localización

Realizó :

Fecha : 00/00/00

Elaborado en la Subdirección de Catálogo y Zonas y procesado en la Unidad de Informática de la C.N.M.H.
Correo Mayor no. 11, Col. Centro 06060, Cuauhtémoc México D.F. catalogo.cnmh@inah.gob.mx, informatica.cnmh@inah.gob.mx

1. LOCALIZACIÓN

Estado : Chihuahua

Municipio : Hidalgo del Parral

Localidad : Parral

Colonia ó barrio :

Calle y núm. : Arteaga no. 2

Otra localización :

Región :

Manzana : 54

Lote :

C.P. :

Número de Clave: 080320010094
Folio SICNMHI: 0



Fachada principal

2. IDENTIFICACIÓN

Nombre del conjunto:

Nombre del edificio :

Uso original : Casa-habitación

Uso actual : Casa-habitación

Época de construcción: ○ XVI ○ XVII ○ XVIII ○ XIX ○ XX

3.- CARACTERÍSTICAS

Estado de Conservación

Fachada : Aplanado de cal — B

Muros : Adobe — B

Ancho de muros : 0.70 mts.

Entrepisos :

Forma entrepisos :

Cubierta : Vigas de madera, tableta y terrado — B

Forma cubierta : Plana

Niveles : 1

Otros elementos :

4.- ASPECTOS LEGALES

Régimen de propiedad : Privado

7.OBSERVACIONES

Presenta marcos de cantera en la puerta y ventanas. Los marcos no son como los de los inmuebles colindantes, éstos son estilizados con motivos florales.

Croquis de planta

Detalle de interior o de fachada

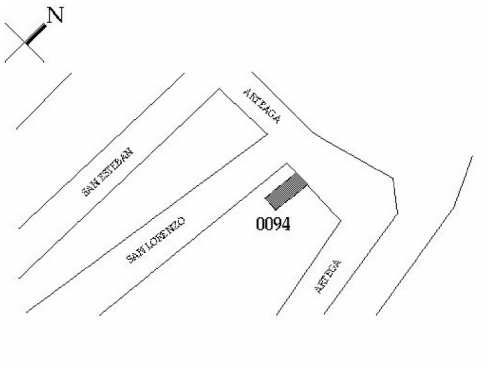

Croquis de localización

Realizó :

Fecha : 00/00/00

Coordinación Nacional de Monumentos Históricos

Ficha Nacional de Catálogo de Monumento Histórico Inmueble

Número de Clave: 080320010095
Folio SICNMHI: 0

1. LOCALIZACIÓN

Estado : Chihuahua
Municipio : Hidalgo del Parral
Localidad : Parral
Colonia ó barrio :
Calle y núm. : Arteaga no. 4
Otra localización :

Región :
Manzana : 54
Lote :
C.P. :

2. IDENTIFICACIÓN

Nombre del conjunto:
Nombre del edificio :
Uso original : Casa-habitación
Uso actual : Casa-habitación

Época de construcción: ○ XVI ○ XVII ○ XVIII ○ XIX ○ XX

3.- CARACTERÍSTICAS

Estado de Conservación

Fachada : Aplanado y cantera — B
Muros : Adobe — B
Ancho de muros : 0.50 mts.
Entrepisos :
Forma entrepisos :
Cubierta : Vigas de madera, lámina — B
Forma cubierta : Plana
Niveles : 1
Otros elementos :

4.- ASPECTOS LEGALES

Régimen de propiedad : Privado

7.OBSERVACIONES
Los marcos de los vanos y el contorno del inmueble son de cantera trabajada. La herrería no es original.



Fachada principal

Croquis de planta

Detalle de interior o de fachada

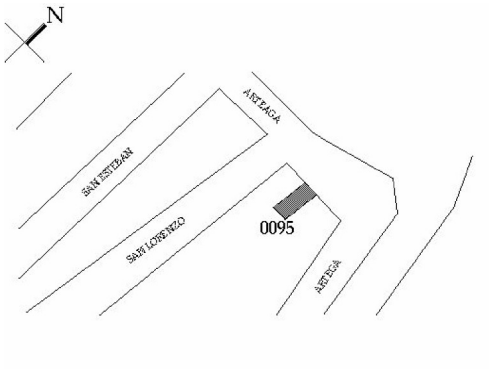

Croquis de localización

Realizó :

Fecha : 00/00/00

Elaborado en la Subdirección de Catálogo y Zonas y procesado en la Unidad de Informática de la C.N.M.H.
Correo Mayor no. 11, Col. Centro 06060, Cuauhtémoc México D.F. catalogo.cnmh@inah.gob.mx, informatica.cnmh@inah.gob.mx

Coordinación Nacional de Monumentos Históricos

Ficha Nacional de Catálogo de Monumento Histórico Inmueble

Número de Clave: 080320010096
Folio SICNMHI: 0

1. LOCALIZACIÓN

Estado : Chihuahua
Municipio : Hidalgo del Parral
Localidad : Parral
Colonia ó barrio :
Calle y núm. : Arteaga no. 5
Otra localización : Esquina Pedro T. Gómez

Región :
Manzana : 40
Lote :
C.P. :

2. IDENTIFICACIÓN

Nombre del conjunto:
Nombre del edificio :
Uso original : Casa-habitación
Uso actual : Casa-habitación

Época de construcción: ○ XVI ○ XVII ○ XVIII ○ XIX ○ XX

3.- CARACTERÍSTICAS

Estado de Conservación

Fachada : Aplanado — B
Muros : Adobe — B
Ancho de muros : 0.60 mts.
Entrepisos :
Forma entrepisos :
Cubierta : Vigas de madera, lámina — B
Forma cubierta : Inclinada
Niveles : 1
Otros elementos :

4.- ASPECTOS LEGALES

Régimen de propiedad : Privado

7.OBSERVACIONES
Marcos de ladrillo en puertas y ventanas, presenta modificaciones de su fachada original. Se observa una doble altura en el lado izquierdo del inmueble.



Fachada principal

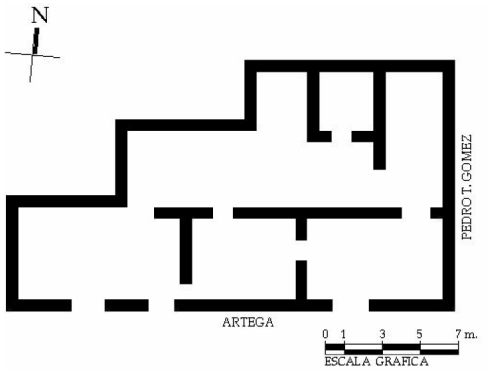

Croquis de planta

Detalle de interior o de fachada

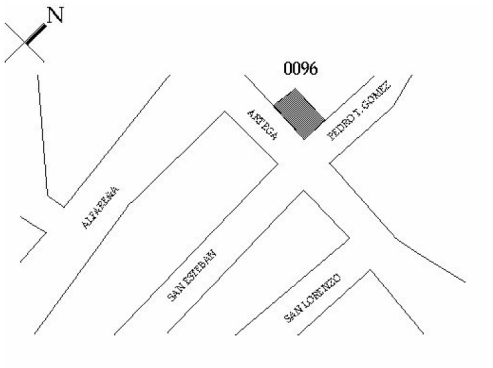

Croquis de localización

Realizó :

Fecha : 00/00/00

Elaborado en la Subdirección de Catálogo y Zonas y procesado en la Unidad de Informática de la C.N.M.H.
Correo Mayor no. 11, Col. Centro 06060, Cuauhtémoc México D.F. catalogo.cnmh@inah.gob.mx, informatica.cnmh@inah.gob.mx

Coordinación Nacional de Monumentos Históricos

Ficha Nacional de Catálogo de Monumento Histórico Inmueble

Coordinación Nacional de Monumentos Históricos · Instituto Nacional de Antropología e Historia · Consejo Nacional para la Cultura y las Artes

1. LOCALIZACIÓN

Estado : Chihuahua
Municipio : Hidalgo del Parral
Localidad : Parral
Colonia ó barrio :
Calle y núm. : Arteaga no. 9
Otra localización :

Región :
Manzana : 41
Lote :
C.P. :

Número de Clave: 080320010097
Folio SICNMHI: 0



Fachada principal

2. IDENTIFICACIÓN

Nombre del conjunto:
Nombre del edificio :
Uso original : Casa-habitación
Uso actual : Casa-habitación

Época de construcción: ○ XVI ○ XVII ○ XVIII ○ XIX ○ XX

3.- CARACTERÍSTICAS

Estado de Conservación

Fachada : Aplanado — B
Muros : Adobe — B
Ancho de muros : 0.60 mts.
Entrepisos :
Forma entrepisos :
Cubierta : Lámina — B
Forma cubierta : Inclinada
Niveles : 1
Otros elementos :

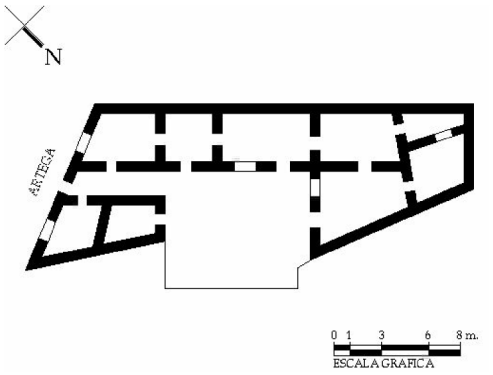

Croquis de planta

4.- ASPECTOS LEGALES

Régimen de propiedad : Privado

Detalle de interior o de fachada

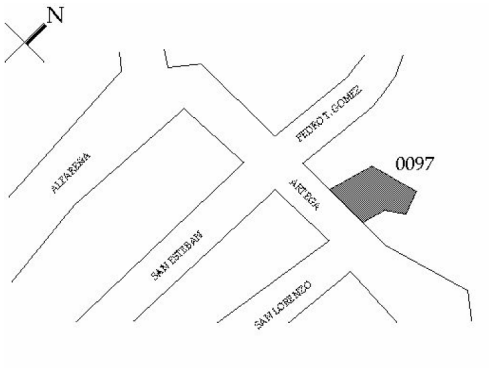

Croquis de localización

Realizó :

Fecha : 00/00/00

Elaborado en la Subdirección de Catálogo y Zonas y procesado en la Unidad de Informática de la C.N.M.H.
Correo Mayor no. 11, Col. Centro 06060, Cuauhtémoc México D.F. catalogo.cnmh@inah.gob.mx, informatica.cnmh@inah.gob.mx

Coordinación Nacional de Monumentos Históricos

Ficha Nacional de Catálogo de Monumento Histórico Inmueble

Número de Clave: 080320010098
Folio SICNMHI: 0

1. LOCALIZACIÓN

Estado : Chihuahua
Municipio : Hidalgo del Parral
Localidad : Parral
Colonia ó barrio :
Calle y núm. : Arteaga no. 21
Otra localización :

Región :
Manzana : 41
Lote :
C.P. :

2. IDENTIFICACIÓN

Nombre del conjunto:
Nombre del edificio :
Uso original : Casa-habitación
Uso actual : Casa-habitación

Época de construcción: ○ XVI ○ XVII ○ XVIII ○ XIX ○ XX

Estado de Conservación



Fachada principal

3.- CARACTERÍSTICAS

Fachada : Enjarre
Muros : Adobe
Ancho de muros : 0.60 mts.
Entrepisos :
Forma entrepisos :
Cubierta : Vigas de madera, lámina
Forma cubierta : Inclinada
Niveles : 1
Otros elementos :

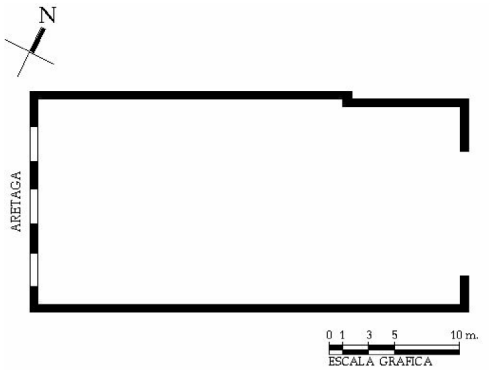

Croquis de planta

4.- ASPECTOS LEGALES

Régimen de propiedad : Privado

Detalle de interior o de fachada

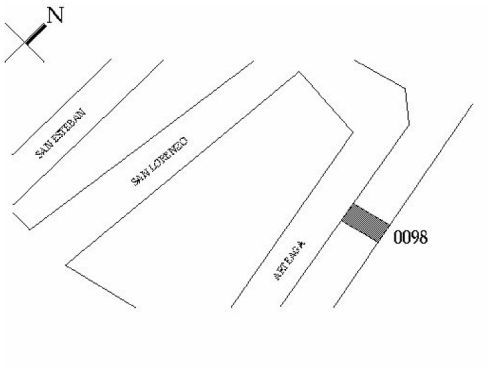

Croquis de localización

Realizó :

Fecha : 00/00/00

Elaborado en la Subdirección de Catálogo y Zonas y procesado en la Unidad de Informática de la C.N.M.H.
Correo Mayor no. 11, Col. Centro 06060, Cuauhtémoc México D.F. catalogo.cnmh@inah.gob.mx, informatica.cnmh@inah.gob.mx

Coordinación Nacional de Monumentos Históricos

Ficha Nacional de Catálogo de Monumento Histórico Inmueble

Coordinación Nacional de Monumentos Históricos | Instituto Nacional de Antropología e Historia | Consejo Nacional para la Cultura y las Artes

1. LOCALIZACIÓN

Estado : Chihuahua

Municipio : Hidalgo del Parral

Localidad : Parral

Colonia ó barrio :

Calle y núm. : Av. Zaragoza no. 137

Otra localización : También no. 139

Región :

Manzana : 71

Lote :

C.P. :

Número de Clave: 080320010099
Folio SICNMHI: 0



Fachada principal

2. IDENTIFICACIÓN

Nombre del conjunto:

Nombre del edificio :

Uso original : Casa-habitación

Uso actual : Restaurante

Época de construcción: ○ XVI ○ XVII ○ XVIII ◉ XIX ○ XX

3.- CARACTERÍSTICAS

Estado de Conservación

Fachada : Aplanado — B

Muros : Adobe — B

Ancho de muros : 0.60 mts.

Entrepisos :

Forma entrepisos :

Cubierta : Vigas de madera y lámina — B

Forma cubierta : Plana

Niveles : 1

Otros elementos :

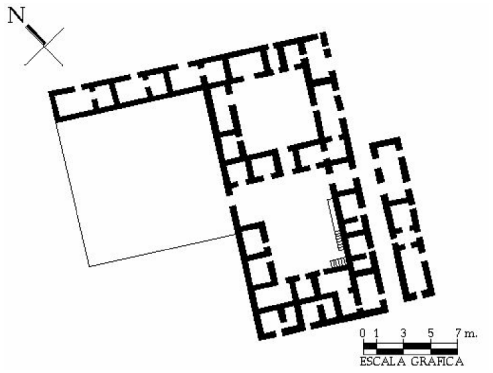

Croquis de planta

4.- ASPECTOS LEGALES

Régimen de propiedad : Privado

Detalle de interior o de fachada



Croquis de localización

Realizó :

Fecha : 00/00/00

Elaborado en la Subdirección de Catálogo y Zonas y procesado en la Unidad de Informática de la C.N.M.H.
Correo Mayor no. 11, Col. Centro 06060, Cuauhtémoc México D.F. catalogo.cnmh@inah.gob.mx, informatica.cnmh@inah.gob.mx

Coordinación Nacional de Monumentos Históricos

Ficha Nacional de Catálogo de Monumento Histórico Inmueble

Número de Clave: 080320010100
Folio SICNMHI: 0

1. LOCALIZACIÓN

Estado : Chihuahua
Municipio : Hidalgo del Parral
Localidad : Parral
Colonia ó barrio :
Calle y núm. : Barbachano no. 2
Otra localización : Esquina Coronado

Región :
Manzana : 22
Lote :
C.P. :

2. IDENTIFICACIÓN

Nombre del conjunto:
Nombre del edificio :
Uso original : Casa-habitación
Uso actual : Comercio

Época de construcción: ○ XVI ○ XVII ○ XVIII ○ XIX ○ XX

3.- CARACTERÍSTICAS

		Estado de Conservación
Fachada :	Aplanado	B
Muros :	Adobe	B
Ancho de muros :	0.80 mts.	
Entrepisos :	Vigas de madera, terrado	B
Forma entrepisos :		
Cubierta :	Vigas de madera, tableta, terrado	B
Forma cubierta :	Plana	
Niveles :	2	
Otros elementos :		

4.- ASPECTOS LEGALES

Régimen de propiedad : Privado

7.OBSERVACIONES
Marcos de cantera en todos sus vanos. Postigos de madera en ventanas de la planta alta. Balcones conservan herrería original. El inmueble colindante presenta misma tipología en ventanas y balcones.



Fachada principal

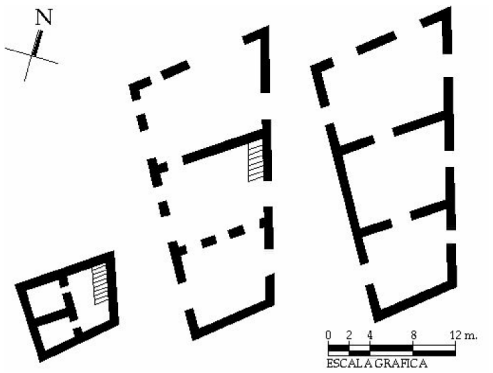

Croquis de planta

Detalle de interior o de fachada

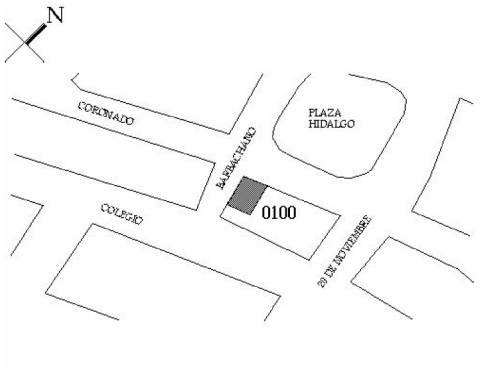

Croquis de localización

Realizó :

Fecha : 00/00/00

Elaborado en la Subdirección de Catálogo y Zonas y procesado en la Unidad de Informática de la C.N.M.H.
Correo Mayor no. 11, Col. Centro 06060, Cuauhtémoc México D.F. catalogo.cnmh@inah.gob.mx, informatica.cnmh@inah.gob.mx

1. LOCALIZACIÓN

Estado : Chihuahua

Municipio : Hidalgo del Parral

Localidad : Parral

Colonia ó barrio :

Calle y núm. : Gabino Barreda no. 3

Otra localización : Esquina Rivera de Guanajuato no. 3

Región :

Manzana :

Lote :

C.P. :

Número de Clave: 080320010101
Folio SICNMHI: 0



Fachada principal

2. IDENTIFICACIÓN

Nombre del conjunto:

Nombre del edificio :

Uso original : Casa-habitación

Uso actual : Comercio

Época de construcción: ○ XVI ○ XVII ○ XVIII ○ XIX ○ XX

3.- CARACTERÍSTICAS

Estado de Conservación

Fachada : Aplanado y ladrillo — B

Muros : Adobe — B

Ancho de muros : 0.50 mts.

Entrepisos :

Forma entrepisos :

Cubierta : Vigas de madera, tableta y lámina — B

Forma cubierta : Plana

Niveles : 1

Otros elementos :

4.- ASPECTOS LEGALES

Régimen de propiedad : Privado

7.OBSERVACIONES

Los vanos tienen marcos de ladrillo en forma de arco rebajado con clave del mismo material, además la cornisa del pretil también es de ladrillo. El inmueble fue dividido en dos partes para darle uso comercial.

Croquis de planta

Detalle de interior o de fachada

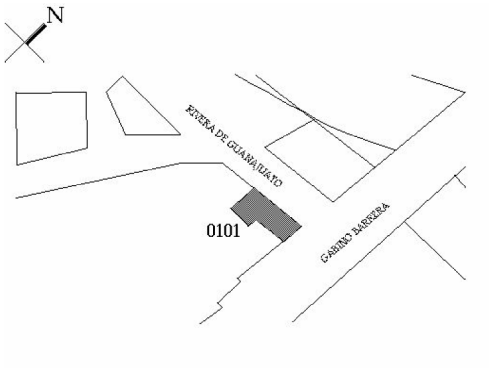

Croquis de localización

Realizó :

Fecha : 00/00/00

1. LOCALIZACIÓN

Estado : Chihuahua

Municipio : Hidalgo del Parral

Localidad : Parral

Colonia ó barrio :

Calle y núm. : Gabino Barreda no. 9

Otra localización :

Región :

Manzana : 37

Lote :

C.P. :

Número de Clave: 080320010102
Folio SICNMHI: 0



Fachada principal

2. IDENTIFICACIÓN

Nombre del conjunto:

Nombre del edificio :

Uso original : Casa-habitación

Uso actual : Casa-habitación

Época de construcción: ○ XVI ○ XVII ○ XVIII ○ XIX ○ XX

3.- CARACTERÍSTICAS

Estado de Conservación

Fachada : Aplanado y cantera

Muros : Adobe

Ancho de muros : 0.50 mts.

Entrepisos :

Forma entrepisos :

Cubierta : Concreto

Forma cubierta : Plana

Niveles : 1

Otros elementos :

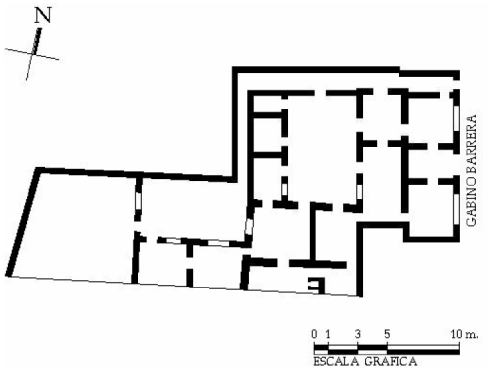

Croquis de planta

4.- ASPECTOS LEGALES

Régimen de propiedad : Privado

7.OBSERVACIONES

El inmueble ha sido remodelado. Los marcos de los vanos son de cantera y la cancelería de la puerta principal parece imitación.

Detalle de interior o de fachada

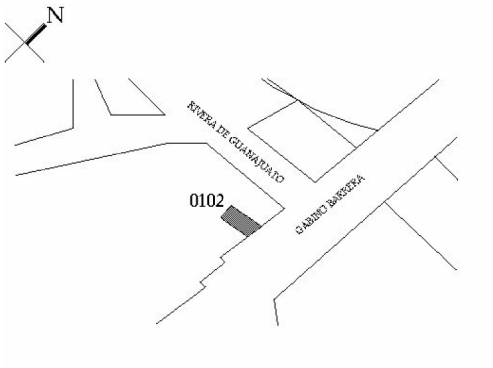

Croquis de localización

Realizó :

Fecha : 00/00/00

Número de Clave: 080320010103
Folio SICNMHI: 0

1. LOCALIZACIÓN

Estado : Chihuahua
Municipio : Hidalgo del Parral
Localidad : Parral
Colonia ó barrio :
Calle y núm. : Juárez no. 11
Otra localización : Esquina Gabino Barrera

Región :
Manzana : 37
Lote :
C.P. :

2. IDENTIFICACIÓN

Nombre del conjunto:
Nombre del edificio : Museo Francisco Villa
Uso original : Casa-habitación
Uso actual : Museo

Época de construcción: ○ XVI ○ XVII ○ XVIII ◉ XIX ◉ XX

3.- CARACTERÍSTICAS

		Estado de Conservación
Fachada :	Aplanado, cantera	B
Muros :	Adobe	B
Ancho de muros :	0.60 mts.	
Entrepisos :	Vigas de madera, tableta	B
Forma entrepisos :		
Cubierta :	Vigas de madera, tableta y lámina	B
Forma cubierta :	Plana	
Niveles :	2	
Otros elementos :		

4.- ASPECTOS LEGALES

Régimen de propiedad : Municipal

5. DATOS HISTÓRICOS (1. Orales 2. Documentales 3.Inscripciones)
1. Desde este lugar fue inmolado, el 20 de julio de 1923, el Gral. Francisco Villa, el coronel Manuel Trillo y la escolta que los acompañaba.
En la banqueta se encuentra señalado el lugar en donde se estrello en carro del Gral. Francisco Villa.

7.OBSERVACIONES
El inmueble original fue restaurado e intervenido, actualmente en la planta baja se encuentra la "Biblioteca Francisco Villa" y en la planta alta el "Museo Francisco Villa".
Los marcos de todos los vanos son de cantera, la herrería no es original.



Fachada principal

Croquis de planta

Detalle de interior o de fachada

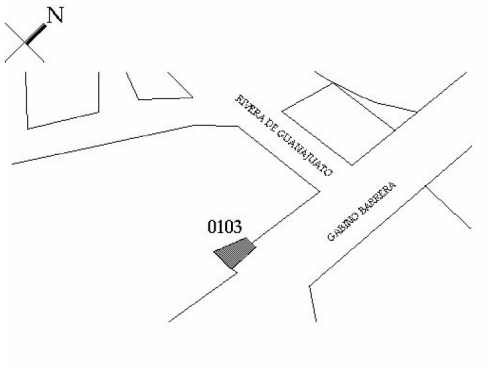

Croquis de localización

Realizó : L. Hernandez D.

Fecha : 00/00/00

Coordinación Nacional de Monumentos Históricos

Ficha Nacional de Catálogo de Monumento Histórico Inmueble

Número de Clave: 080320010104
Folio SICNMHI: 0

1. LOCALIZACIÓN

Estado : Chihuahua
Municipio : Hidalgo del Parral
Localidad : Parral
Colonia ó barrio :
Calle y núm. : Callejón del Beso no. 2
Otra localización : Esquina Plaza Juárez no. 6

Región :
Manzana : 59
Lote :
C.P. :



Fachada principal

2. IDENTIFICACIÓN

Nombre del conjunto:
Nombre del edificio :
Uso original : Casa-habitación
Uso actual : Casa-habitación

Época de construcción: ○ XVI ○ XVII ○ XVIII ○ XIX ○ XX

3.- CARACTERÍSTICAS

Estado de Conservación

Fachada : Aplanado — B
Muros : Adobe y ladrillo — B
Ancho de muros : 0.50 mts.
Entrepisos : Concreto — B
Forma entrepisos :
Cubierta : Concreto — B
Forma cubierta : Plana
Niveles : 3
Otros elementos :

4.- ASPECTOS LEGALES

Régimen de propiedad : Privado

7.OBSERVACIONES
La finca parece que ha sufrido cambios. El rodapié es de adobe y los marcos de los vanos son de cantera.

Croquis de planta

Detalle de interior o de fachada

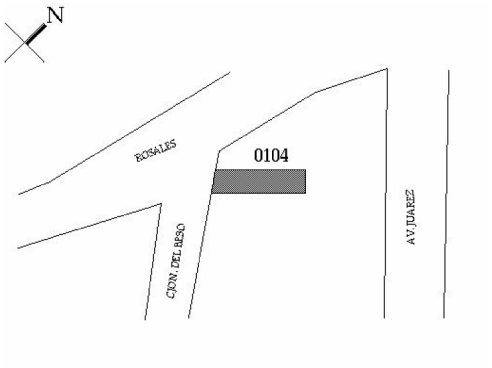

Croquis de localización

Realizó :

Fecha : 00/00/00

Elaborado en la Subdirección de Catálogo y Zonas y procesado en la Unidad de Informática de la C.N.M.H.
Correo Mayor no. 11, Col. Centro 06060, Cuauhtémoc México D.F. catalogo.cnmh@inah.gob.mx, informatica.cnmh@inah.gob.mx

1. LOCALIZACIÓN

Estado : Chihuahua

Municipio : Hidalgo del Parral

Localidad : Parral

Colonia ó barrio :

Calle y núm. : Callejón del Beso no. 4

Otra localización :

Región :

Manzana : 59

Lote :

C.P. :

Número de Clave: 080320010105
Folio SICNMHI: 0



Fachada principal

2. IDENTIFICACIÓN

Nombre del conjunto:

Nombre del edificio :

Uso original : Casa-habitación

Uso actual : Casa-habitación, comercio

Época de construcción: ◯ XVI ◯ XVII ◯ XVIII ◯ XIX ◯ XX

3.- CARACTERÍSTICAS

		Estado de Conservación
Fachada :	Aplanado	B
Muros :	Adobe	B
Ancho de muros :	0.50 mts.	
Entrepisos :	Vigas de madera, tableta	B
Forma entrepisos :		
Cubierta :	Vigas de madera, tableta, lámina	B
Forma cubierta :	Plana	
Niveles :	2	
Otros elementos :		

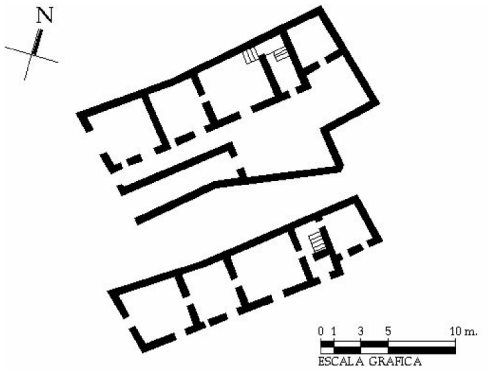

Croquis de planta

4.- ASPECTOS LEGALES

Régimen de propiedad : Privado

7.OBSERVACIONES

Los vanos de la planta baja no tienen marcos ni herrería original y de la planta alta una de las ventanas tiene un marco de cantera con un pequeño balcón de hierro. El inmueble ha sido dividido para darle un uso comercial.

Detalle de interior o de fachada

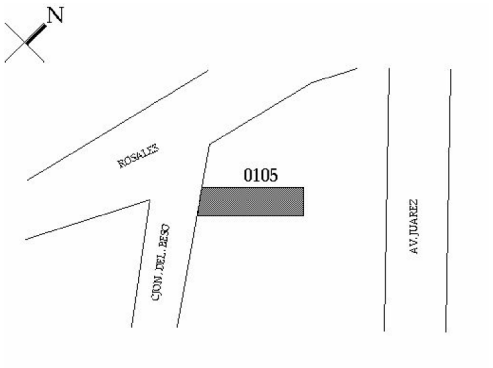

Croquis de localización

Realizó :

Fecha : 00/00/00

Coordinación Nacional de Monumentos Históricos

Ficha Nacional de Catálogo de Monumento Histórico Inmueble

Número de Clave: 080320010106
Folio SICNMHI: 0

1. LOCALIZACIÓN

Estado : Chihuahua
Municipio : Hidalgo del Parral
Localidad : Parral
Colonia ó barrio :
Calle y núm. : Bismark no. 7
Otra localización : Esquina Ignacio Mariscal

Región :
Manzana : 25
Lote :
C.P. :

2. IDENTIFICACIÓN

Nombre del conjunto:
Nombre del edificio :
Uso original : Casa-habitación
Uso actual : Casa-habitación

Época de construcción: ○ XVI ○ XVII ○ XVIII ○ XIX ○ XX

3.- CARACTERÍSTICAS

Estado de Conservación

Fachada : Enjarre de cal — B
Muros : Adobe — B
Ancho de muros : 0.60 mts.
Entrepisos :
Forma entrepisos :
Cubierta : Lámina
Forma cubierta : Inclinada
Niveles : 1
Otros elementos :

4.- ASPECTOS LEGALES

Régimen de propiedad : Privado



Fachada principal

7.OBSERVACIONES
Marcos de ladrillo pintado en una ventana y puerta. Muestra humedad en la parte inferior del muro, donde está desprendiéndose el aplanado. En la parte superior arriba de la puerta perdió aplanado y está el adobe del muro aparente.

Croquis de planta

Detalle de interior o de fachada

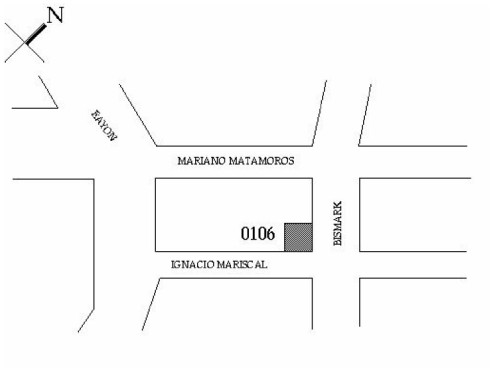

Croquis de localización

Realizó :

Fecha : 00/00/00

Elaborado en la Subdirección de Catálogo y Zonas y procesado en la Unidad de Informática de la C.N.M.H.
Correo Mayor no. 11, Col. Centro 06060, Cuauhtémoc México D.F. catalogo.cnmh@inah.gob.mx, informatica.cnmh@inah.gob.mx

1. LOCALIZACIÓN

Estado : Chihuahua

Municipio : Hidalgo del Parral

Localidad : Parral

Colonia ó barrio :

Calle y núm. : Capitán Blanco no. 1

Otra localización :

Región :

Manzana : 05

Lote :

C.P. :

Número de Clave: 080320010107
Folio SICNMHI: 0



Fachada principal

2. IDENTIFICACIÓN

Nombre del conjunto:

Nombre del edificio :

Uso original : Casa-habitación

Uso actual : Casa-habitación, restaurante

Época de construcción: ○ XVI ○ XVII ○ XVIII ○ XIX ○ XX

3.- CARACTERÍSTICAS

Estado de Conservación

Fachada : Piedra y aplanado de cal — B

Muros : Piedra — B

Ancho de muros : 0.90 mts.

Entrepisos :

Forma entrepisos :

Cubierta : Lámina, terrado — B

Forma cubierta : A dos aguas y plana

Niveles : 1

Otros elementos :

4.- ASPECTOS LEGALES

Régimen de propiedad : Privado

7.OBSERVACIONES

Son dos propiedades, por lo mismo una fachada es de piedra y otra en aplanado de cal. Lo mismo pasa con las cubiertas, son dos tratados diferentes. Presentan los dos inmuebles el mismo diseño de marcos en ventanas, sin embargo la herrería es diferente. Las dos presentan postigos de madera, marcos y cornisas en cantera.

Croquis de planta

Detalle de interior o de fachada

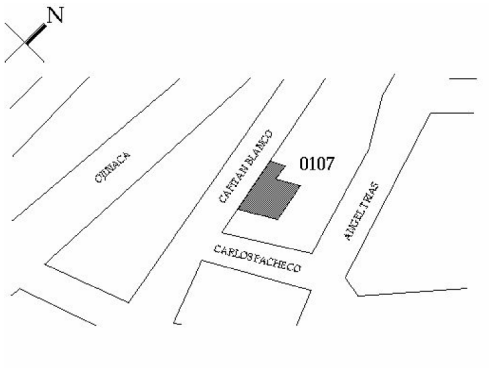

Croquis de localización

Realizó :

Fecha : 00/00/00

Elaborado en la Subdirección de Catálogo y Zonas y procesado en la Unidad de Informática de la C.N.M.H.
Correo Mayor no. 11, Col. Centro 06060, Cuauhtémoc México D.F. catalogo.cnmh@inah.gob.mx, informatica.cnmh@inah.gob.mx

Coordinación Nacional de Monumentos Históricos

Ficha Nacional de Catálogo de Monumento Histórico Inmueble

Número de Clave: 080320010108
Folio SICNMHI: 0

1. LOCALIZACIÓN

Estado : Chihuahua
Municipio : Hidalgo del Parral
Localidad : Parral
Colonia ó barrio :
Calle y núm. : Capitán Blanco no. 3
Otra localización :

Región :
Manzana : 05
Lote :
C.P. :



Fachada principal

2. IDENTIFICACIÓN

Nombre del conjunto:
Nombre del edificio :
Uso original : Casa-habitación
Uso actual : Casa-habitación

Época de construcción: ◯ XVI ◯ XVII ◯ XVIII ◯ XIX ◯ XX

3.- CARACTERÍSTICAS

Estado de Conservación

Fachada : Aplanado — B
Muros : Adobe — B
Ancho de muros : 0.80 mts.
Entrepisos : Vigas de madera, tableta y terrado — B
Forma entrepisos :
Cubierta : Vigas de madera, tableta y terrado — B
Forma cubierta : Plana
Niveles : 2
Otros elementos :

4.- ASPECTOS LEGALES

Régimen de propiedad : Privado

7.OBSERVACIONES
Presenta marcos en vanos de cantera, todos los vanos de arco de medio punto, balcones en la planta alta con postigos de madera. Rodapié de cantera.

Croquis de planta

Detalle de interior o de fachada

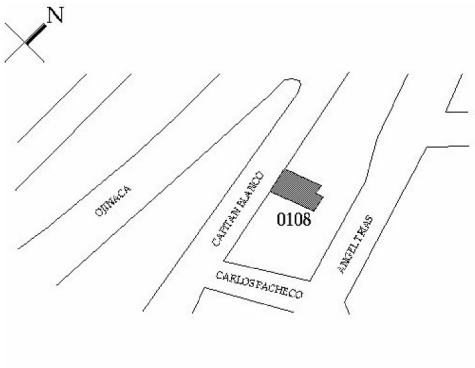

Croquis de localización

Realizó :

Fecha : 00/00/00

Elaborado en la Subdirección de Catálogo y Zonas y procesado en la Unidad de Informática de la C.N.M.H.
Correo Mayor no. 11, Col. Centro 06060, Cuauhtémoc México D.F. catalogo.cnmh@inah.gob.mx, informatica.cnmh@inah.gob.mx

Coordinación Nacional de Monumentos Históricos

Ficha Nacional de Catálogo de Monumento Histórico Inmueble

Número de Clave: 080320010109
Folio SICNMHI: 0

1. LOCALIZACIÓN

Estado : Chihuahua
Municipio : Hidalgo del Parral
Localidad : Parral
Colonia ó barrio :
Calle y núm. : Capitán Blanco no. 4
Otra localización :

Región :
Manzana : 09
Lote :
C.P. :



Fachada principal

2. IDENTIFICACIÓN

Nombre del conjunto:
Nombre del edificio :
Uso original : Casa-habitación
Uso actual : Estacionamiento

Época de construcción: ◯ XVI ◯ XVII ◯ XVIII ◯ XIX ◯ XX

Estado de Conservación

3.- CARACTERÍSTICAS

Fachada :
Muros :
Ancho de muros : mts.
Entrepisos :
Forma entrepisos :
Cubierta :
Forma cubierta :
Niveles : 0
Otros elementos :

4.- ASPECTOS LEGALES

Régimen de propiedad :

Croquis de planta

Detalle de interior o de fachada

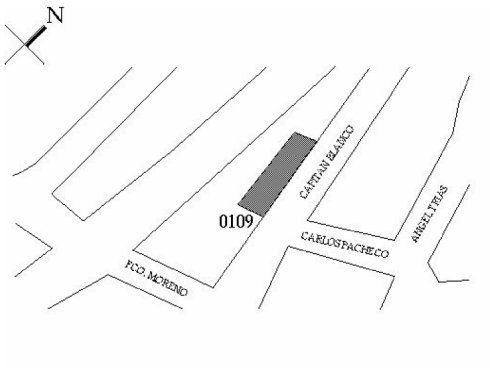

Croquis de localización

Realizó :

Fecha : 00/00/00

Elaborado en la Subdirección de Catálogo y Zonas y procesado en la Unidad de Informática de la C.N.M.H.
Correo Mayor no. 11, Col. Centro 06060, Cuauhtémoc México D.F. catalogo.cnmh@inah.gob.mx, informatica.cnmh@inah.gob.mx

Coordinación Nacional de Monumentos Históricos

Ficha Nacional de Catálogo de Monumento Histórico Inmueble

Número de Clave: 080320010110
Folio SICNMHI: 0

1. LOCALIZACIÓN

Estado : Chihuahua
Municipio : Hidalgo del Parral
Localidad : Parral
Colonia ó barrio :
Calle y núm. : Capitán Blanco no. 5
Otra localización : También no. 7

Región :
Manzana : 05
Lote :
C.P. :

2. IDENTIFICACIÓN

Nombre del conjunto:
Nombre del edificio :
Uso original : Casa-habitación
Uso actual : Oficinas públicas

Época de construcción: ○ XVI ○ XVII ○ XVIII ○ XIX ○ XX

3.- CARACTERÍSTICAS

Estado de Conservación

Fachada : Aplanado de cal — B
Muros : Adobe — B
Ancho de muros : 0.90 mts.
Entrepisos : Vigas de madera, terrado — B
Forma entrepisos :
Cubierta : Vigas de madera, terrado — B
Forma cubierta : Plana
Niveles : 2
Otros elementos :

4.- ASPECTOS LEGALES

Régimen de propiedad :

7.OBSERVACIONES
Ventanas de arco de medio punto. Columnas de cantera.



Fachada principal

Croquis de planta

Detalle de interior o de fachada

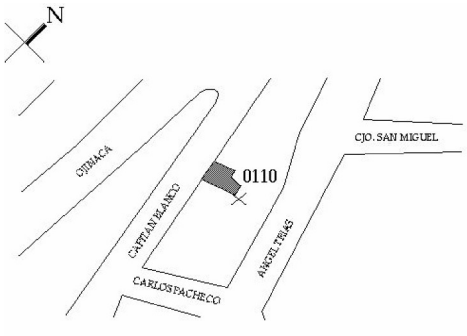

Croquis de localización

Realizó :

Fecha : 00/00/00

Elaborado en la Subdirección de Catálogo y Zonas y procesado en la Unidad de Informática de la C.N.M.H.
Correo Mayor no. 11, Col. Centro 06060, Cuauhtémoc México D.F. catalogo.cnmh@inah.gob.mx, informatica.cnmh@inah.gob.mx

1. LOCALIZACIÓN

Estado : Chihuahua

Municipio : Hidalgo del Parral

Localidad : Parral

Colonia ó barrio :

Calle y núm. : Capitán Blanco no. 6

Otra localización : Esquina Ojinaga

Región :

Manzana : 09

Lote :

C.P. :

Número de Clave: 080320010111

Folio SICNMHI: 0



Fachada principal

2. IDENTIFICACIÓN

Nombre del conjunto:

Nombre del edificio :

Uso original : Casa-habitación

Uso actual : Sin uso

Época de construcción: ◯ XVI ◯ XVII ◯ XVIII ◯ XIX ◯ XX

3.- CARACTERÍSTICAS

Estado de Conservación

Fachada : Aplanado — R

Muros : Adobe — B

Ancho de muros : 0.80 mts.

Entrepisos : Vigas de madera, tableta y terrado — R

Forma entrepisos :

Cubierta : Vigas de madera, lámina — R

Forma cubierta : Plana

Niveles : 2

Otros elementos :

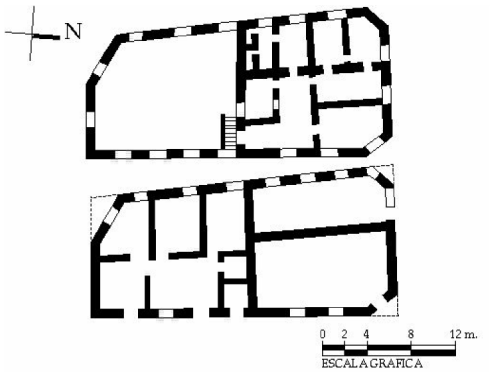

Croquis de planta

4.- ASPECTOS LEGALES

Régimen de propiedad : Privado

7.OBSERVACIONES

La cornisa es ladrillo pero está perdiendo material debido a la falta de mantenimiento. Marcos de cantera en los vanos. Conserva rejas originales en algunas de las ventanas de la planta alta. Rodapié de cantera muy deteriorado.

Detalle de interior o de fachada

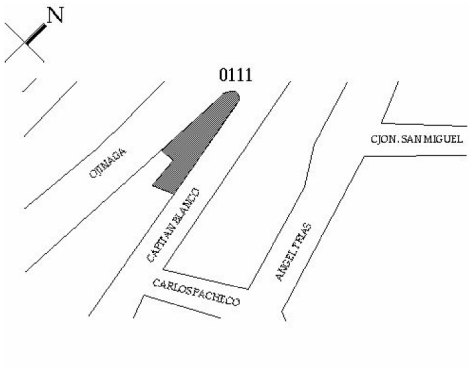

Croquis de localización

Realizó :

Fecha : 00/00/00

Elaborado en la Subdirección de Catálogo y Zonas y procesado en la Unidad de Informática de la C.N.M.H.
Correo Mayor no. 11, Col. Centro 06060, Cuauhtémoc México D.F. catalogo.cnmh@inah.gob.mx, informatica.cnmh@inah.gob.mx

Coordinación Nacional de Monumentos Históricos

Ficha Nacional de Catálogo de Monumento Histórico Inmueble

1. LOCALIZACIÓN

Estado : Chihuahua

Municipio : Hidalgo del Parral

Localidad : Parral

Colonia ó barrio :

Calle y núm. : Capitán Blanco no. 21

Otra localización :

Región :

Manzana : 05

Lote :

C.P. :

Número de Clave: 080320010112
Folio SICNMHI: 0



Fachada principal

2. IDENTIFICACIÓN

Nombre del conjunto:

Nombre del edificio :

Uso original : Casa-habitación

Uso actual : Casa-habitación

Época de construcción: ○ XVI ○ XVII ○ XVIII ○ XIX ○ XX

3.- CARACTERÍSTICAS

Estado de Conservación

Fachada : Aplanado — B

Muros : Adobe — B

Ancho de muros : 0.60 mts.

Entrepisos :

Forma entrepisos :

Cubierta : Vigas de madera, terrado — B

Forma cubierta : Plana

Niveles : 1

Otros elementos :

4.- ASPECTOS LEGALES

Régimen de propiedad : Privado

7.OBSERVACIONES

No presenta marcos en vanos.

Croquis de planta

Detalle de interior o de fachada

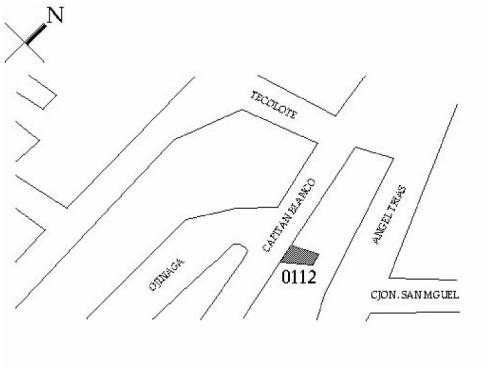

Croquis de localización

Realizó :

Fecha : 00/00/00

Elaborado en la Subdirección de Catálogo y Zonas y procesado en la Unidad de Informática de la C.N.M.H.
Correo Mayor no. 11, Col. Centro 06060, Cuauhtémoc México D.F. catalogo.cnmh@inah.gob.mx, informatica.cnmh@inah.gob.mx

Coordinación Nacional de Monumentos Históricos

Ficha Nacional de Catálogo de Monumento Histórico Inmueble

Número de Clave: 080320010113
Folio SICNMHI: 0

1. LOCALIZACIÓN

Estado : Chihuahua
Municipio : Hidalgo del Parral
Localidad : Parral
Colonia ó barrio :
Calle y núm. : Capitán Blanco no. 23
Otra localización :

Región :
Manzana : 03
Lote :
C.P. :



Fachada principal

2. IDENTIFICACIÓN

Nombre del conjunto:
Nombre del edificio :
Uso original : Casa-habitación
Uso actual : Casa-habitación

Época de construcción: ◯ XVI ◯ XVII ◯ XVIII ◯ XIX ◯ XX

Estado de Conservación

3.- CARACTERÍSTICAS

Fachada :
Muros :
Ancho de muros : mts.
Entrepisos :
Forma entrepisos :
Cubierta :
Forma cubierta :
Niveles : 2
Otros elementos :

4.- ASPECTOS LEGALES

Régimen de propiedad : Privado

Croquis de planta

Detalle de interior o de fachada

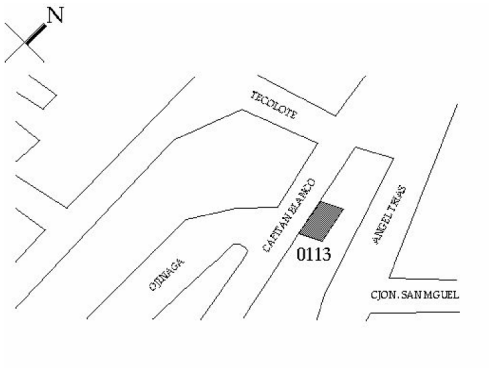

Croquis de localización

Realizó :

Fecha : 00/00/00

Elaborado en la Subdirección de Catálogo y Zonas y procesado en la Unidad de Informática de la C.N.M.H.
Correo Mayor no. 11, Col. Centro 06060, Cuauhtémoc México D.F. catalogo.cnmh@inah.gob.mx, informatica.cnmh@inah.gob.mx

Coordinación Nacional de Monumentos Históricos

Ficha Nacional de Catálogo de Monumento Histórico Inmueble

Coordinación Nacional de Monumentos Históricos | Instituto Nacional de Antropología e Historia | Consejo Nacional para la Cultura y las Artes

Número de Clave: 080320010114
Folio SICNMHI: 0

1. LOCALIZACIÓN

Estado : Chihuahua
Municipio : Hidalgo del Parral
Localidad : Parral
Colonia ó barrio :
Calle y núm. : Simón Bolivar no. 1
Otra localización : Esquina Cruzada Cuauhtémoc

Región :
Manzana : 35
Lote :
C.P. :

2. IDENTIFICACIÓN

Nombre del conjunto:
Nombre del edificio :
Uso original : Casa-habitación
Uso actual : Casa-habitación

Época de construcción: ○ XVI ○ XVII ○ XVIII ○ XIX ○ XX

3.- CARACTERÍSTICAS

Estado de Conservación

Fachada : Aplanado — B
Muros : Ladrillo — B
Ancho de muros : 0.30 mts.
Entrepisos :
Forma entrepisos :
Cubierta : Vigas de madera y lámina — B
Forma cubierta : Inclinada a dos aguas
Niveles : 1
Otros elementos :

4.- ASPECTOS LEGALES

Régimen de propiedad : Privado



Fachada principal

Croquis de planta

7.OBSERVACIONES

Este diseño de casas no presenta marcos en vanos, regularmente tienen la misma tipología; forma de la cubierta inclinada a dos aguas, dos ventanas y una puerta en la fachada principal. Simula un dintel en la puerta, pero no tiene esa función.

Detalle de interior o de fachada

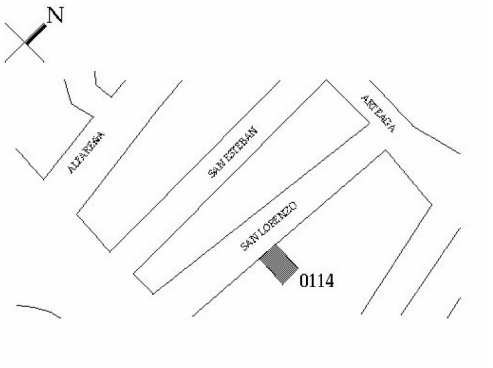

Croquis de localización

Realizó :

Fecha : 00/00/00

Elaborado en la Subdirección de Catálogo y Zonas y procesado en la Unidad de Informática de la C.N.M.H.
Correo Mayor no. 11, Col. Centro 06060, Cuauhtémoc México D.F. catalogo.cnmh@inah.gob.mx, informatica.cnmh@inah.gob.mx

1. LOCALIZACIÓN

Estado : Chihuahua

Municipio : Hidalgo del Parral

Localidad : Parral

Colonia ó barrio :

Calle y núm. : Simón Bolivar no. 21

Otra localización : Esquina Juan Rangel de Biesma

Región :

Manzana : 36

Lote :

C.P. :

Número de Clave: 080320010115
Folio SICNMHI: 0



Fachada principal

2. IDENTIFICACIÓN

Nombre del conjunto:

Nombre del edificio :

Uso original : Casa-habitación

Uso actual : Comercio

Época de construcción: ◯ XVI ◯ XVII ◯ XVIII ◯ XIX ◯ XX

3.- CARACTERÍSTICAS

Estado de Conservación

Fachada : Aplanado de cal — R

Muros : Adobe — B

Ancho de muros : 0.60 mts.

Entrepisos :

Forma entrepisos :

Cubierta : Vigas de madera, lámina — R

Forma cubierta : Inclinada

Niveles : 1

Otros elementos :

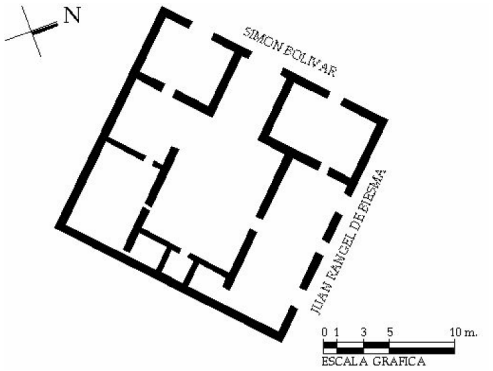

Croquis de planta

4.- ASPECTOS LEGALES

Régimen de propiedad : Privado

7.OBSERVACIONES

Marcos de ladrillo pintado de color blanco en puertas y ventanas. El rodapié es de ladrillo, muestra humedad y empieza a desprenderse la pintura y material del aplanado.

Detalle de interior o de fachada

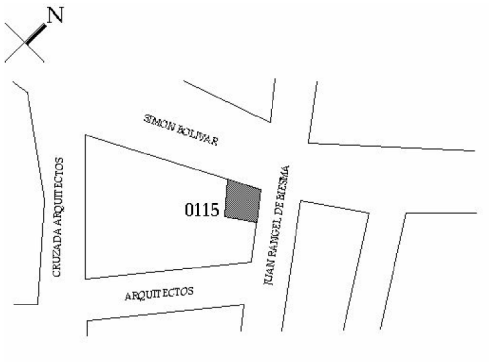

Croquis de localización

Realizó :

Fecha : 00/00/00

1. LOCALIZACIÓN

Estado : Chihuahua

Municipio : Hidalgo del Parral

Localidad : Parral

Colonia ó barrio :

Calle y núm. : Camargo no. 1

Otra localización :

Región :

Manzana : 42

Lote :

C.P. :

Número de Clave: 080320010116
Folio SICNMHI: 0



Fachada principal

2. IDENTIFICACIÓN

Nombre del conjunto:

Nombre del edificio :

Uso original : Casa-habitación

Uso actual : Casa-habitación

Época de construcción: ○ XVI ○ XVII ○ XVIII ○ XIX ○ XX

3.- CARACTERÍSTICAS

Estado de Conservación

Fachada : Aplanado de cal — R

Muros : Adobe — B

Ancho de muros : 0.60 mts.

Entrepisos :

Forma entrepisos :

Cubierta : Vigas de madera, terrado lámina — M

Forma cubierta : Inclinada

Niveles : 1

Otros elementos :

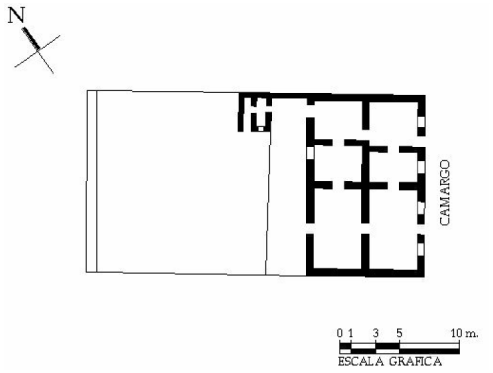

Croquis de planta

4.- ASPECTOS LEGALES

Régimen de propiedad : Privado

7.OBSERVACIONES

Las puertas presentan marcos de ladrillo, el rodapié es del mismo material. La cubierta de lámina se encuentra en malas condiciones ya que ésta se encuentra oxidada y no está bien instalada.
Presenta humedades en los muros, puede ser porque tiene pequeñas aplicaciones de concreto.

Detalle de interior o de fachada

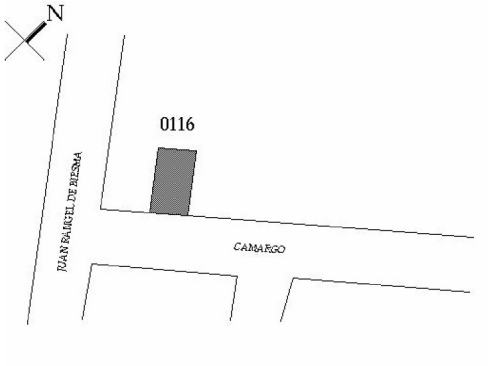

Croquis de localización

Realizó :

Fecha : 00/00/00

Elaborado en la Subdirección de Catálogo y Zonas y procesado en la Unidad de Informática de la C.N.M.H.
Correo Mayor no. 11, Col. Centro 06060, Cuauhtémoc México D.F. catalogo.cnmh@inah.gob.mx, informatica.cnmh@inah.gob.mx

1. LOCALIZACIÓN

Estado : Chihuahua

Municipio : Hidalgo del Parral

Localidad : Parral

Colonia ó barrio :

Calle y núm. : Camargo no. 3

Otra localización :

Región :

Manzana : 42

Lote :

C.P. :

Número de Clave: 080320010117
Folio SICNMHI: 0



Fachada principal

2. IDENTIFICACIÓN

Nombre del conjunto:

Nombre del edificio :

Uso original : Casa-habitación

Uso actual : Casa-habitación

Época de construcción: ○ XVI ○ XVII ○ XVIII ○ XIX ○ XX

3.- CARACTERÍSTICAS

Estado de Conservación

Fachada : Aplanado de cal — B

Muros : Adobe — B

Ancho de muros : 0.60 mts.

Entrepisos :

Forma entrepisos :

Cubierta : Vigas de madera, tableta y terrado — R

Forma cubierta : Plana

Niveles : 1

Otros elementos :

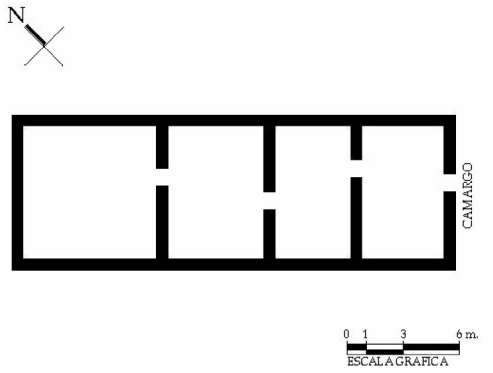

Croquis de planta

4.- ASPECTOS LEGALES

Régimen de propiedad : Privado

7.OBSERVACIONES

Casa con dos vanos, en la puerta presenta marcos de ladrillo, del mismo material es de rodapié. No muestra humedad en muros, lo que demuestra el mantenimiento que se le da al inmueble. Presenta pretil de ladrillo que fue aplicado recientemente.

Detalle de interior o de fachada

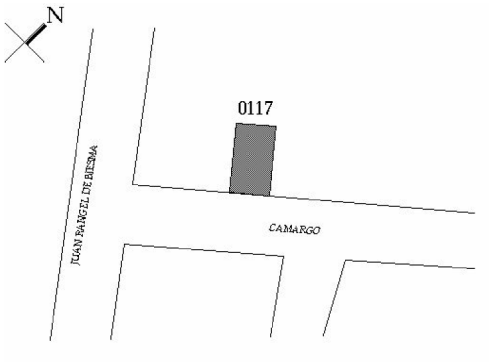

Croquis de localización

Realizó :

Fecha : 00/00/00

1. LOCALIZACIÓN

Estado : Chihuahua

Municipio : Hidalgo del Parral

Localidad : Parral

Colonia ó barrio :

Calle y núm. : Camargo no. 9

Otra localización :

Región :

Manzana : 42

Lote :

C.P. :

Número de Clave: 080320010118
Folio SICNMHI: 0



Fachada principal

2. IDENTIFICACIÓN

Nombre del conjunto:

Nombre del edificio :

Uso original : Casa-habitación

Uso actual : Casa-habitación

Época de construcción: ◯ XVI ◯ XVII ◯ XVIII ◯ XIX ◯ XX

Estado de Conservación

3.- CARACTERÍSTICAS

Fachada : Aplanado de cal

Muros : Adobe

Ancho de muros : 0.60 mts.

Entrepisos :

Forma entrepisos :

Cubierta : Vigas de madera y terrado

Forma cubierta : Plana

Niveles : 1

Otros elementos :

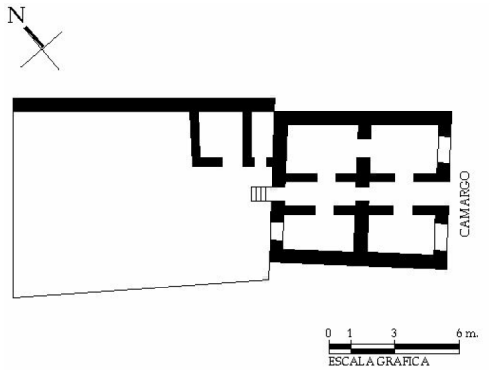

Croquis de planta

4.- ASPECTOS LEGALES

Régimen de propiedad : Privado

7.OBSERVACIONES

Los extremos laterales están pintados simulando cantera, al igual que la parte superior forma un marco en el inmueble. Parece que el marco de la puerta es de mezcla pintada del mismo color que el inmueble, puede ser cantera, pero debido a la tipología de las casas colindantes no es muy factible que sea ese material, no presenta marcos en ventanas.

Detalle de interior o de fachada

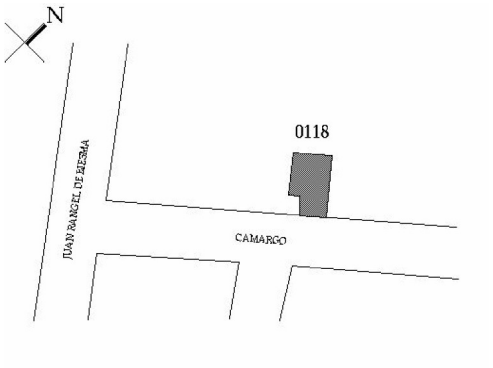

Croquis de localización

Realizó :

Fecha : 00/00/00

1. LOCALIZACIÓN

Estado : Chihuahua

Municipio : Hidalgo del Parral

Localidad : Parral

Colonia ó barrio :

Calle y núm. : Camargo no. 12

Otra localización :

Región :

Manzana : 40

Lote :

C.P. :

Número de Clave: 080320010119
Folio SICNMHI: 0



Fachada principal

2. IDENTIFICACIÓN

Nombre del conjunto:

Nombre del edificio :

Uso original : Casa-habitación

Uso actual : Casa-habitación

Época de construcción: ○ XVI ○ XVII ○ XVIII ○ XIX ○ XX

3.- CARACTERÍSTICAS

Estado de Conservación

Fachada : Aplanado de cal y concreto — R

Muros : Adobe — B

Ancho de muros : 0.60 mts.

Entrepisos :

Forma entrepisos :

Cubierta : Teja — R

Forma cubierta : Inclinada

Niveles : 1

Otros elementos :

4.- ASPECTOS LEGALES

Régimen de propiedad : Privado

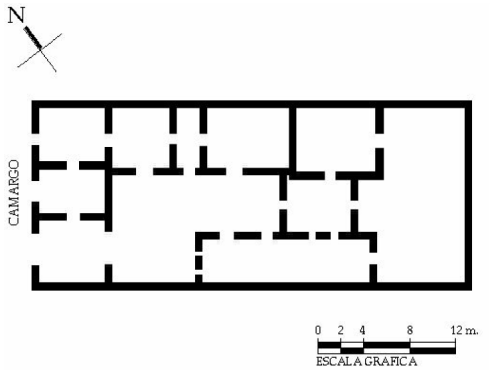

Croquis de planta

7.OBSERVACIONES

El inmueble tiene aplicaciones de concreto, se observa en la parte superior del muro. Por lo que hay desprendimiento de la pintura. Parece ser que parte de la casa tiene aplanado de concreto. La reja está en malas condiciones ya que hay pérdidas de material en algunas secciones.

Detalle de interior o de fachada

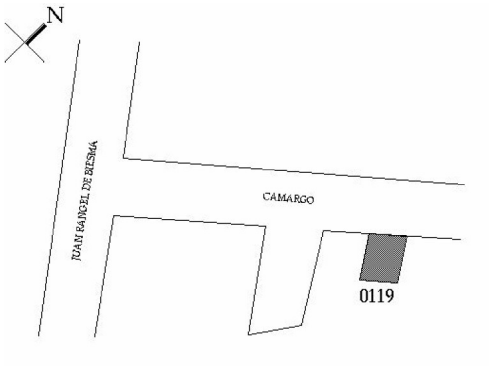

Croquis de localización

Realizó :

Fecha : 00/00/00

1. LOCALIZACIÓN

Estado : Chihuahua

Municipio : Hidalgo del Parral

Localidad : Parral

Colonia ó barrio :

Calle y núm. : Camargo no. 13

Otra localización :

Región :

Manzana : 42

Lote :

C.P. :

Número de Clave: 080320010120
Folio SICNMHI: 0



Fachada principal

2. IDENTIFICACIÓN

Nombre del conjunto:

Nombre del edificio :

Uso original : Casa-habitación

Uso actual : Casa-habitación

Época de construcción: ○ XVI ○ XVII ○ XVIII ○ XIX ○ XX

3.- CARACTERÍSTICAS

Estado de Conservación

Fachada : Aplanado de cal — B

Muros : Adobe — B

Ancho de muros : 0.60 mts.

Entrepisos :

Forma entrepisos :

Cubierta : Vigas de madera, terrado — R

Forma cubierta : Plana

Niveles : 1

Otros elementos :

4.- ASPECTOS LEGALES

Régimen de propiedad : Privado

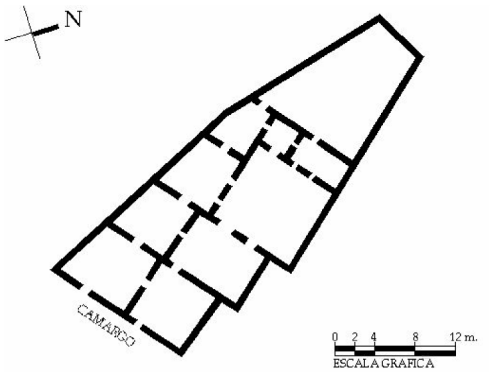

Croquis de planta

7.OBSERVACIONES

Marcos de ladrillo en ventanas, presenta humedad en los muros, lo que esta causando desprendimiento de material en algunas secciones, posiblemente por el desagüe pluvial, ya que las gárgolas no se encuentran bien instaladas. Se agregó un vano de ventana.

Detalle de interior o de fachada

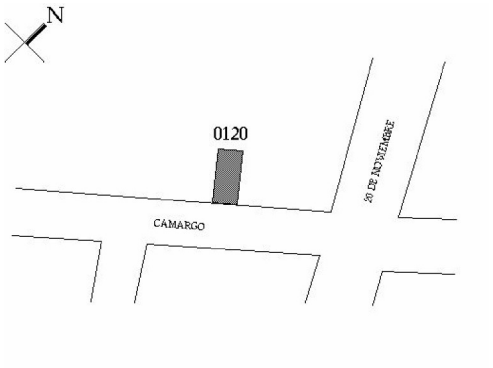

Croquis de localización

Realizó :

Fecha : 00/00/00

Coordinación Nacional de Monumentos Históricos

Ficha Nacional de Catálogo de Monumento Histórico Inmueble

Coordinación Nacional de Monumentos Históricos | Instituto Nacional de Antropología e Historia | Consejo Nacional para la Cultura y las Artes

1. LOCALIZACIÓN

Estado : Chihuahua
Municipio : Hidalgo del Parral
Localidad : Parral
Colonia ó barrio :
Calle y núm. : Camargo no. 15
Otra localización :

Región :
Manzana : 42
Lote :
C.P. :

Número de Clave: 080320010121
Folio SICNMHI: 0



Fachada principal

2. IDENTIFICACIÓN

Nombre del conjunto:
Nombre del edificio :
Uso original : Casa-habitación
Uso actual : Casa-habitación

Época de construcción: ○ XVI ○ XVII ○ XVIII ○ XIX ○ XX

Estado de Conservación

3.- CARACTERÍSTICAS

Fachada :
Muros :
Ancho de muros : mts.
Entrepisos :
Forma entrepisos :
Cubierta :
Forma cubierta :
Niveles : 2
Otros elementos :

4.- ASPECTOS LEGALES

Régimen de propiedad : Privado

Croquis de planta

Detalle de interior o de fachada

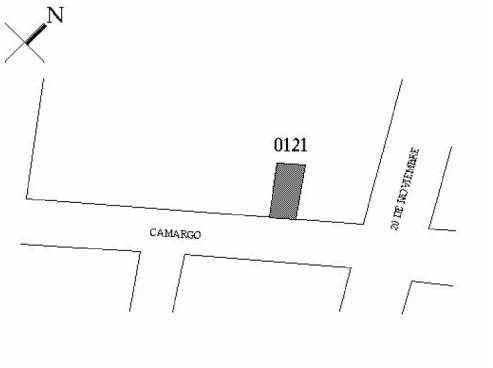

Croquis de localización

Realizó :

Fecha : 00/00/00

Elaborado en la Subdirección de Catálogo y Zonas y procesado en la Unidad de Informática de la C.N.M.H.
Correo Mayor no. 11, Col. Centro 06060, Cuauhtémoc México D.F. catalogo.cnmh@inah.gob.mx, informatica.cnmh@inah.gob.mx

Coordinación Nacional de Monumentos Históricos

Ficha Nacional de Catálogo de Monumento Histórico Inmueble

Número de Clave: 080320010122
Folio SICNMHI: 0

1. LOCALIZACIÓN

Estado : Chihuahua
Municipio : Hidalgo del Parral
Localidad : Parral
Colonia ó barrio :
Calle y núm. : Camargo no. 17
Otra localización :

Región :
Manzana : 42
Lote :
C.P. :

2. IDENTIFICACIÓN

Nombre del conjunto:
Nombre del edificio :
Uso original : Casa-habitación
Uso actual : Casa-habitación

Época de construcción: ◯ XVI ◯ XVII ◯ XVIII ◯ XIX ◯ XX

3.- CARACTERÍSTICAS

Estado de Conservación

Fachada : Aplanado de cal — B
Muros : Adobe — B
Ancho de muros : 0.65 mts.
Entrepisos :
Forma entrepisos :
Cubierta : Lámina sobre terrado — M
Forma cubierta : Inclinada
Niveles : 1
Otros elementos :

4.- ASPECTOS LEGALES

Régimen de propiedad : Privado



Fachada principal

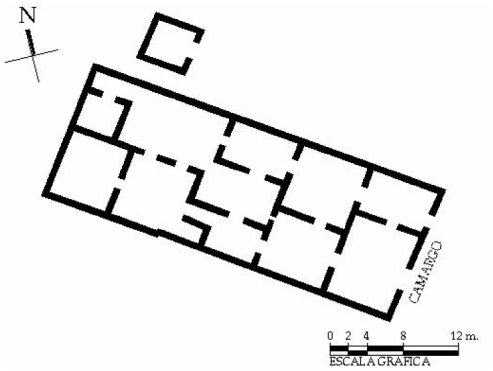

Croquis de planta

7.OBSERVACIONES
No presenta marcos, la cubierta está en malas condiciones, presenta pérdida de lámina.

Detalle de interior o de fachada

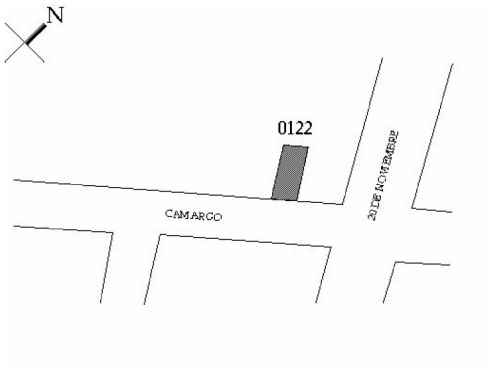

Croquis de localización

Realizó :

Fecha : 00/00/00

Elaborado en la Subdirección de Catálogo y Zonas y procesado en la Unidad de Informática de la C.N.M.H.
Correo Mayor no. 11, Col. Centro 06060, Cuauhtémoc México D.F. catalogo.cnmh@inah.gob.mx, informatica.cnmh@inah.gob.mx

Coordinación Nacional de Monumentos Históricos

Ficha Nacional de Catálogo de Monumento Histórico Inmueble

Número de Clave: 080320010123
Folio SICNMHI: 0

1. LOCALIZACIÓN

Estado : Chihuahua
Municipio : Hidalgo del Parral
Localidad : Parral
Colonia ó barrio :
Calle y núm. : Camargo no. 22
Otra localización : También no. 24

Región :
Manzana : 40
Lote :
C.P. :



Fachada principal

2. IDENTIFICACIÓN

Nombre del conjunto:
Nombre del edificio :
Uso original : Casa-habitación
Uso actual : Casa-habitación

Época de construcción: ○ XVI ○ XVII ○ XVIII ○ XIX ○ XX

Estado de Conservación

3.- CARACTERÍSTICAS

Fachada :
Muros :
Ancho de muros : mts.
Entrepisos :
Forma entrepisos :
Cubierta :
Forma cubierta :
Niveles : 0
Otros elementos :

4.- ASPECTOS LEGALES

Régimen de propiedad :

Croquis de planta

Detalle de interior o de fachada

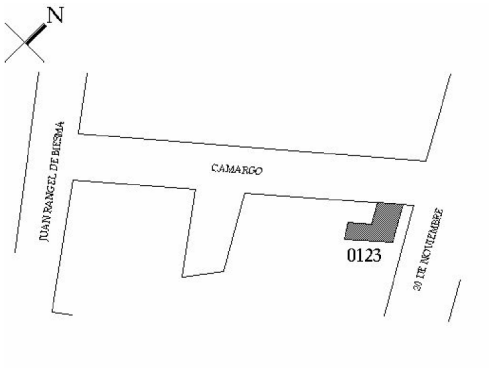

Croquis de localización

Realizó :

Fecha : 00/00/00

Elaborado en la Subdirección de Catálogo y Zonas y procesado en la Unidad de Informática de la C.N.M.H.
Correo Mayor no. 11, Col. Centro 06060, Cuauhtémoc México D.F. catalogo.cnmh@inah.gob.mx, informatica.cnmh@inah.gob.mx

1. LOCALIZACIÓN

Estado : Chihuahua

Municipio : Hidalgo del Parral

Localidad : Parral

Colonia ó barrio :

Calle y núm. : Venustiano Carranza no. 1

Otra localización : Esq. 20 de Noviembre

Región :

Manzana : 31

Lote :

C.P. :

Número de Clave: 080320010124
Folio SICNMHI: 0



Fachada principal

2. IDENTIFICACIÓN

Nombre del conjunto:

Nombre del edificio :

Uso original : Casa-habitación

Uso actual : Casa-habitación

Época de construcción: ◯ XVI ◯ XVII ◯ XVIII ◯ XIX ◯ XX

Estado de Conservación

3.- CARACTERÍSTICAS

Fachada : Aplanado

Muros : Ladrillo

Ancho de muros : 0.15 mts.

Entrepisos :

Forma entrepisos :

Cubierta : Lámina

Forma cubierta : Inclinada a dos aguas

Niveles : 1

Otros elementos :

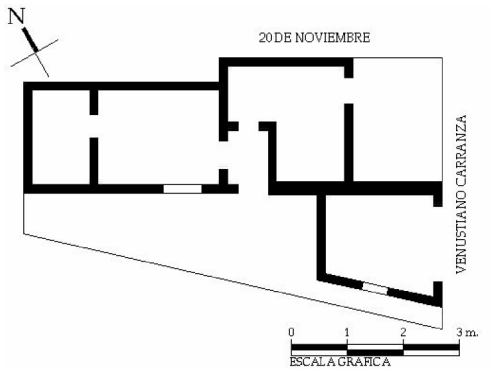

Croquis de planta

4.- ASPECTOS LEGALES

Régimen de propiedad : Privado

7.OBSERVACIONES

El inmueble está modificado a su partido original. El vano semicircular que tiene de ventana, muestra que fue en época posterior. El techo es de lámina y no muestra vestigios de detalles originales de su siglo. Está ubicado en uno de los barrios mas antiguos de Parral.

Detalle de interior o de fachada

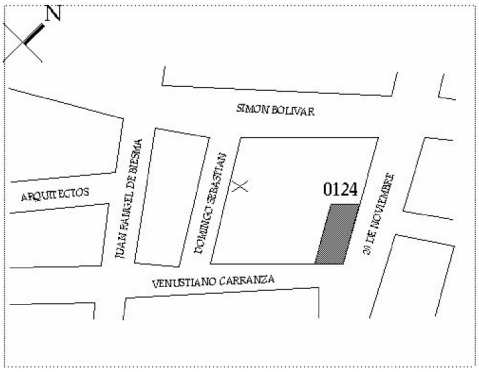

Croquis de localización

Realizó :

Fecha : 00/00/00

1. LOCALIZACIÓN

Estado : Chihuahua

Municipio : Hidalgo del Parral

Localidad : Parral

Colonia ó barrio :

Calle y núm. : Venustiano Carranza no. 3

Otra localización :

Región :

Manzana : 31

Lote :

C.P. :

Número de Clave: 080320010125
Folio SICNMHI: 0



Fachada principal

2. IDENTIFICACIÓN

Nombre del conjunto:

Nombre del edificio :

Uso original : Casa-habitación

Uso actual : Casa-habitación

Época de construcción: ◯ XVI ◯ XVII ◯ XVIII ◯ XIX ◯ XX

3.- CARACTERÍSTICAS

Estado de Conservación

Fachada : Aplanado blanco

Muros : Adobe

Ancho de muros : 0.40 mts.

Entrepisos :

Forma entrepisos :

Cubierta : Lámina, vigas de madera

Forma cubierta : Inclinada a dos aguas

Niveles : 1

Otros elementos :

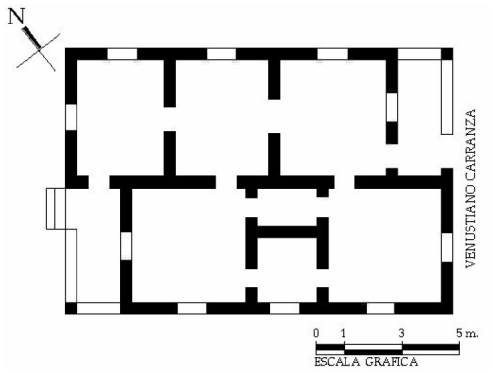

Croquis de planta

4.- ASPECTOS LEGALES

Régimen de propiedad : Privado

7.OBSERVACIONES

Rodapié de ladrillo, base de marco de ventana de cantera, y su cubierta es de lámina.

Detalle de interior o de fachada

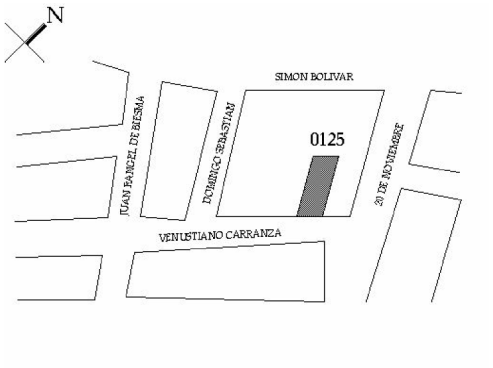

Croquis de localización

Realizó :

Fecha : 00/00/00

Elaborado en la Subdirección de Catálogo y Zonas y procesado en la Unidad de Informática de la C.N.M.H.
Correo Mayor no. 11, Col. Centro 06060, Cuauhtémoc México D.F. catalogo.cnmh@inah.gob.mx, informatica.cnmh@inah.gob.mx

1. LOCALIZACIÓN

Estado : Chihuahua

Municipio : Hidalgo del Parral

Localidad : Parral

Colonia ó barrio :

Calle y núm. : Venustiano Carranza no. 5

Otra localización :

Región :

Manzana :

Lote :

C.P. :

Número de Clave: 080320010126
Folio SICNMHI: 0



Fachada principal

2. IDENTIFICACIÓN

Nombre del conjunto:

Nombre del edificio :

Uso original : Casa-habitación

Uso actual : Casa-habitación

Época de construcción: ◯ XVI ◯ XVII ◯ XVIII ◯ XIX ◯ XX

Estado de Conservación

3.- CARACTERÍSTICAS

Fachada : Aplanado, pintura rosa

Muros : Adobe

Ancho de muros : 0.40 mts.

Entrepisos :

Forma entrepisos :

Cubierta : Lámina, vigas de madera

Forma cubierta : Inclinada a dos aguas

Niveles : 1

Otros elementos :

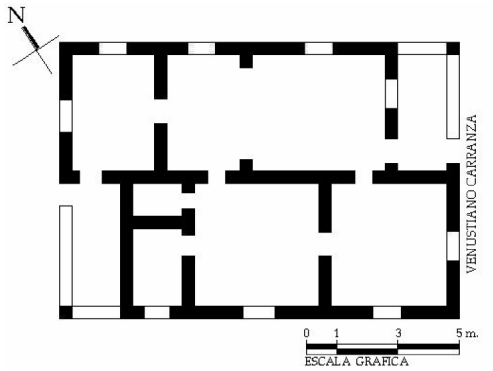

Croquis de planta

4.- ASPECTOS LEGALES

Régimen de propiedad : Privado

7.OBSERVACIONES

Cubierta de dos aguas, misma tipología de las casas colindantes, sin embargo no muestra detalles de cantera, marcos ni cornisas. Esta ubicado en uno de los barrios mas antiguos que se asentaron en Parral.

Detalle de interior o de fachada

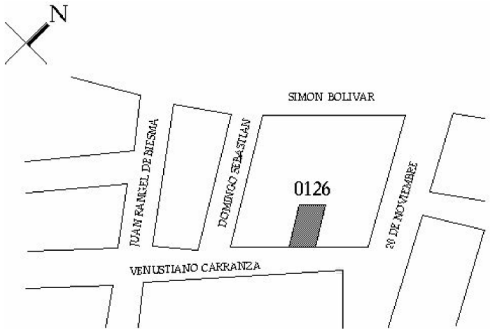

Croquis de localización

Realizó :

Fecha : 00/00/00

1. LOCALIZACIÓN

Estado : Chihuahua

Municipio : Hidalgo del Parral

Localidad : Parral

Colonia ó barrio :

Calle y núm. : Venustiano Carranza no. 7

Otra localización :

Región :

Manzana :

Lote :

C.P. :

Número de Clave: 080320010127

Folio SICNMHI: 0



Fachada principal

2. IDENTIFICACIÓN

Nombre del conjunto:

Nombre del edificio :

Uso original : Casa-habitación

Uso actual : Casa-habitación

Época de construcción: ◯ XVI ◯ XVII ◯ XVIII ◯ XIX ◯ XX

Estado de Conservación

3.- CARACTERÍSTICAS

Fachada : Aplanado

Muros : Adobe

Ancho de muros : 0.40 mts.

Entrepisos :

Forma entrepisos :

Cubierta : Vigas de madera, lámina

Forma cubierta : Inclinada a dos aguas

Niveles : 1

Otros elementos :

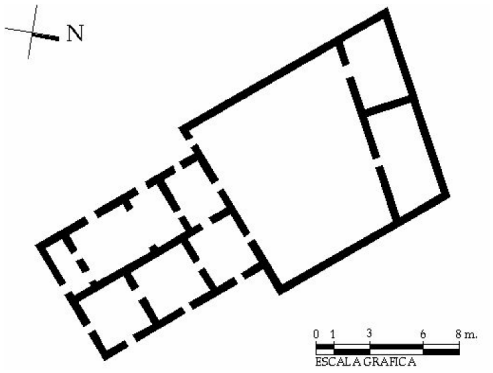

Croquis de planta

4.- ASPECTOS LEGALES

Régimen de propiedad : Privado

7.OBSERVACIONES

Misma tipología de las casas colindantes. Viga de madera de cerramiento, columnas de madera, no muestra detalles en cantera además el pórtico es una de las características de este tipo de construcción.

Detalle de interior o de fachada

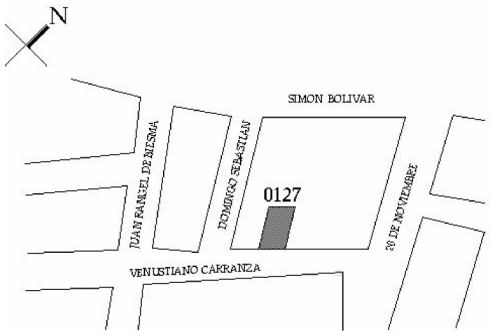

Croquis de localización

Realizó :

Fecha : 00/00/00

Coordinación Nacional de Monumentos Históricos

Ficha Nacional de Catálogo de Monumento Histórico Inmueble

Número de Clave: 080320010128
Folio SICNMHI: 0

1. LOCALIZACIÓN

Estado : Chihuahua
Municipio : Hidalgo del Parral
Localidad : Parral
Colonia ó barrio :
Calle y núm. : Venustiano Carranza no. 9
Otra localización : Esquina Domingo Sebastián

Región :
Manzana : 31
Lote :
C.P. :

2. IDENTIFICACIÓN

Nombre del conjunto:
Nombre del edificio :
Uso original : Casa-habitación
Uso actual : Casa-habitación

Época de construcción: ○ XVI ○ XVII ○ XVIII ○ XIX ○ XX

3.- CARACTERÍSTICAS

Fachada :
Muros :
Ancho de muros : mts.
Entrepisos :
Forma entrepisos :
Cubierta :
Forma cubierta :
Niveles : 0
Otros elementos :

Estado de Conservación

4.- ASPECTOS LEGALES

Régimen de propiedad :



Fachada principal

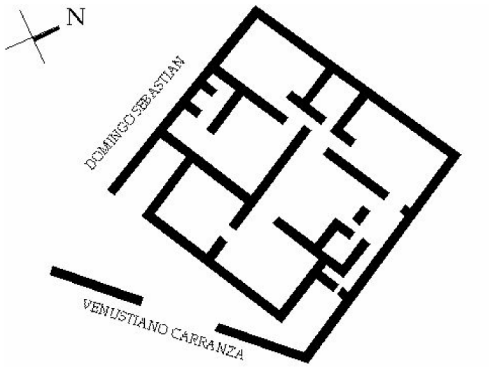

Croquis de planta

Detalle de interior o de fachada

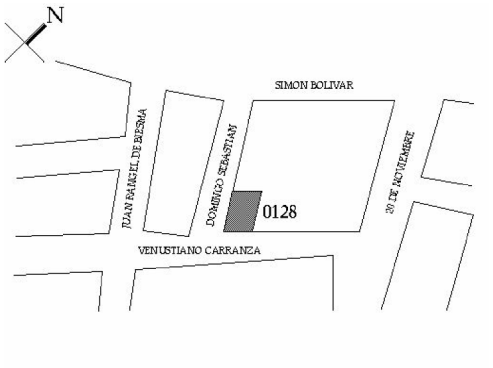

Croquis de localización

Realizó :

Fecha : 00/00/00

Elaborado en la Subdirección de Catálogo y Zonas y procesado en la Unidad de Informática de la C.N.M.H.
Correo Mayor no. 11, Col. Centro 06060, Cuauhtémoc México D.F. catalogo.cnmh@inah.gob.mx, informatica.cnmh@inah.gob.mx

1. LOCALIZACIÓN

Estado : Chihuahua

Municipio : Hidalgo del Parral

Localidad : Parral

Colonia ó barrio :

Calle y núm. : Venustiano Carranza no. 11

Otra localización :

Región :

Manzana : 31

Lote :

C.P. :

Número de Clave: 080320010129
Folio SICNMHI: 0



Fachada principal

2. IDENTIFICACIÓN

Nombre del conjunto:

Nombre del edificio :

Uso original : Casa-habitación

Uso actual : Casa-habitación

Época de construcción: ○ XVI ○ XVII ○ XVIII ○ XIX ○ XX

3.- CARACTERÍSTICAS

Estado de Conservación

Fachada : Aplanado — B

Muros : Adobe — B

Ancho de muros : 0.60 mts.

Entrepisos :

Forma entrepisos :

Cubierta : Vigas de madera, tableta, terrado — B

Forma cubierta : Plana

Niveles : 1

Otros elementos :

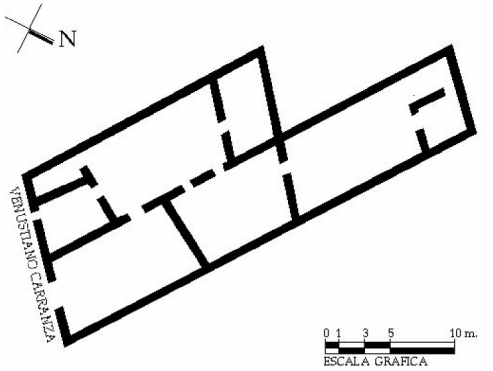

Croquis de planta

4.- ASPECTOS LEGALES

Régimen de propiedad : Privado

7.OBSERVACIONES

Marcos de vanos en puerta y ventana en cantera, cornisa del mismo material. Presenta humedad en la parte inferior del muro y hay desprendimiento de material. Tiene aplicaciones de concreto; lo que puede tener complicaciones posteriores con la humedad.

Detalle de interior o de fachada

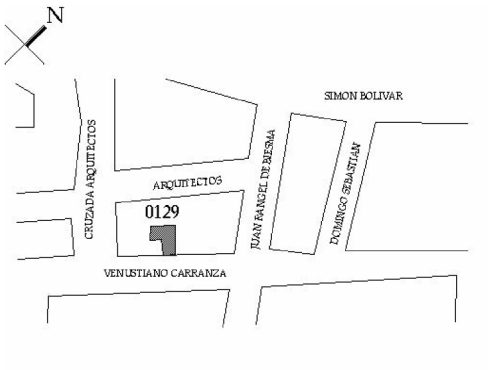

Croquis de localización

Realizó :

Fecha : 00/00/00

1. LOCALIZACIÓN

Estado : Chihuahua

Municipio : Hidalgo del Parral

Localidad : Parral

Colonia ó barrio :

Calle y núm. : Venustiano Carranza no. 17

Otra localización : Esquina Cerrada de Arquímides

Región :

Manzana :

Lote :

C.P. :

Número de Clave: 080320010130
Folio SICNMHI: 0



Fachada principal

2. IDENTIFICACIÓN

Nombre del conjunto:

Nombre del edificio :

Uso original : Casa-habitación

Uso actual : Casa-habitación

Época de construcción: ◯ XVI ◯ XVII ◯ XVIII ◯ XIX ◯ XX

Estado de Conservación

3.- CARACTERÍSTICAS

Fachada : Aplanado

Muros : Adobe

Ancho de muros : 0.60 mts.

Entrepisos :

Forma entrepisos :

Cubierta : Vigas de madera, terrado y lámina

Forma cubierta : Plana

Niveles : 1

Otros elementos :

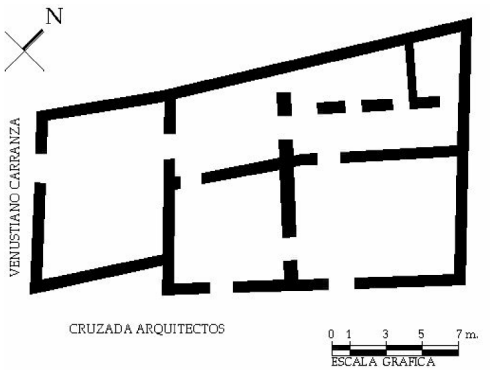

Croquis de planta

4.- ASPECTOS LEGALES

Régimen de propiedad : Privado

7.OBSERVACIONES

Debido a la falta de mantenimiento el inmueble se encuentra en malas condiciones. Tiene aplicaciones de concreto que han ido causando humedad. Hay desprendimiento de aplanado quedando el muro a la intemperie. El techo de lámina oxidada.

Detalle de interior o de fachada

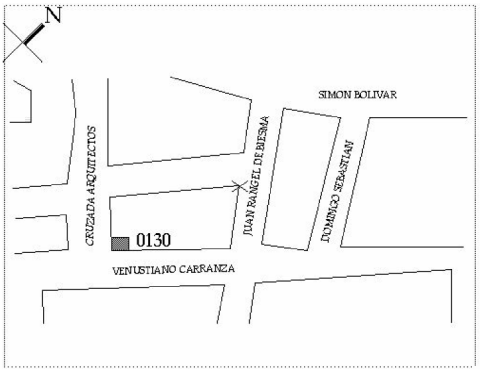

Croquis de localización

Realizó :

Fecha : 00/00/00

Coordinación Nacional de Monumentos Históricos

Ficha Nacional de Catálogo de Monumento Histórico Inmueble

Número de Clave: 080320010131
Folio SICNMHI: 0

1. LOCALIZACIÓN

Estado : Chihuahua
Municipio : Hidalgo del Parral
Localidad : Parral
Colonia ó barrio :
Calle y núm. : Felipe Carrillo Puerto no. 10
Otra localización : También no. 12

Región :
Manzana : 37
Lote :
C.P. :



Fachada principal

2. IDENTIFICACIÓN

Nombre del conjunto:
Nombre del edificio :
Uso original : Casa-habitación
Uso actual : Casa-habitación

Época de construcción: ◯ XVI ◯ XVII ◯ XVIII ◯ XIX ◯ XX

3.- CARACTERÍSTICAS

		Estado de Conservación
Fachada :	Aplanado y ladrillo	B
Muros :	Adobe	B
Ancho de muros :	0.55 mts.	
Entrepisos :	Vigas de madera	B
Forma entrepisos :		
Cubierta :	Vigas de madera, terrado y lámina	B
Forma cubierta :	Plana	
Niveles :	2	
Otros elementos :		

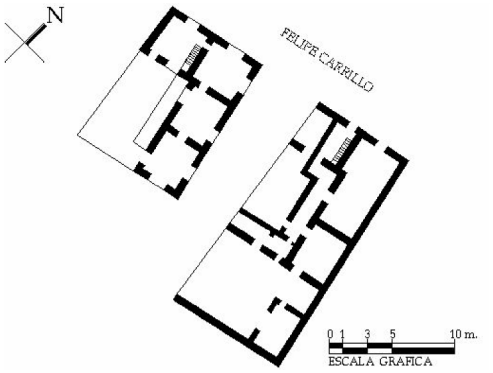

Croquis de planta

4.- ASPECTOS LEGALES

Régimen de propiedad : Privado

7.OBSERVACIONES

El rodapié del inmueble es de ladrillo, algunos de sus vanos están enmarcados con ladrillo. Hay un vano que está clausurado con madera donde al parecer era de uso comercial.

Detalle de interior o de fachada

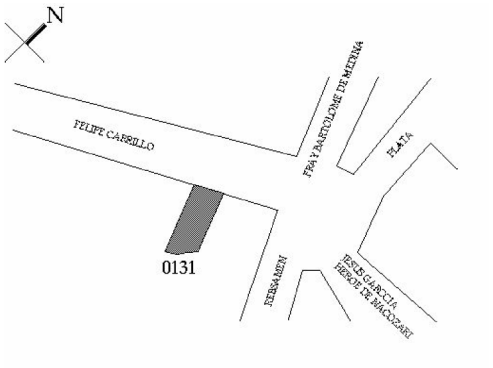

Croquis de localización

Realizó :

Fecha : 00/00/00

Elaborado en la Subdirección de Catálogo y Zonas y procesado en la Unidad de Informática de la C.N.M.H.
Correo Mayor no. 11, Col. Centro 06060, Cuauhtémoc México D.F. catalogo.cnmh@inah.gob.mx, informatica.cnmh@inah.gob.mx

1. LOCALIZACIÓN

Estado : Chihuahua

Municipio : Hidalgo del Parral

Localidad : Parral

Colonia ó barrio :

Calle y núm. : Felipe Carrillo Puerto no. 11

Otra localización :

Región :

Manzana : 44

Lote :

C.P. :

Número de Clave: 080320010132
Folio SICNMHI: 0



Fachada principal

2. IDENTIFICACIÓN

Nombre del conjunto:

Nombre del edificio :

Uso original : Casa-habitación

Uso actual : Casa-habitación

Época de construcción: ○ XVI ○ XVII ○ XVIII ○ XIX ○ XX

3.- CARACTERÍSTICAS

Estado de Conservación

Fachada : Aplanado y piedra — B

Muros : Ladrillo — B

Ancho de muros : 0.25 mts.

Entrepisos :

Forma entrepisos :

Cubierta : Vigas de madera, lámina — B

Forma cubierta : Inclinada a dos aguas

Niveles : 1

Otros elementos :

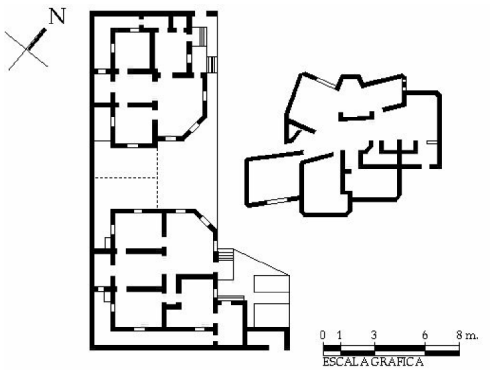

Croquis de planta

4.- ASPECTOS LEGALES

Régimen de propiedad : Privado

7.OBSERVACIONES

El inmueble está cercado por una barda de piedra que no permite una buena visibilidad. Los vanos están enmarcados en ladrillo, algunos en forma de arco de medio punto, con herrería y alguna cancelería original.

Detalle de interior o de fachada

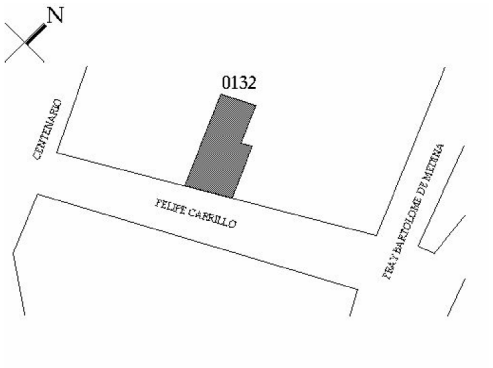

Croquis de localización

Realizó :

Fecha : 00/00/00

Coordinación Nacional de Monumentos Históricos

Ficha Nacional de Catálogo de bien inmueble con valor cultural

Coordinación Nacional de Monumentos Históricos — Instituto Nacional de Antropología e Historia — Consejo Nacional para la Cultura y las Artes

Número de Clave: 080320010133
Folio SICNMHI: 0

1. LOCALIZACIÓN

Estado : Chihuahua
Municipio : Hidalgo del Parral
Localidad : Parral
Colonia ó barrio :
Calle y núm. : Felipe Carrillo Puerto no. 20
Otra localización :

Región :
Manzana : 37
Lote :
C.P. :



Fachada principal

2. IDENTIFICACIÓN

Nombre del conjunto:
Nombre del edificio :
Uso original : Casa-habitación
Uso actual : Sin uso

Época de construcción: ○ XVI ○ XVII ○ XVIII ○ XIX ◉ XX

3.- CARACTERÍSTICAS

		Estado de Conservación
Fachada :	Aplanado	B
Muros :	Adobe	B
Ancho de muros :	0.90 mts.	
Entrepisos :	Vigas de madera y tableta	R
Forma entrepisos :		
Cubierta :	Vigas de madera, lámina, teja	R
Forma cubierta :	Inclinada a dos aguas	
Niveles :	2	
Otros elementos :		

4.- ASPECTOS LEGALES

Régimen de propiedad : Privado

5. DATOS HISTÓRICOS (1. Orales 2. Documentales 3.Inscripciones)
1. Francisco Martínez. Constructor. Parral Chihuahua 1942.

7.OBSERVACIONES

Presenta teja en algunas secciones de la cubierta y lámina en otras. La finca se encuentra abandonada por lo que tiene las ventanas rotas y se ve ya deteriorada por su falta de mantenimiento. La finca fue construida a mediados del siglo X, y es una lástima que se encuentre en estas condiciones.

Croquis de planta

Detalle de interior o de fachada

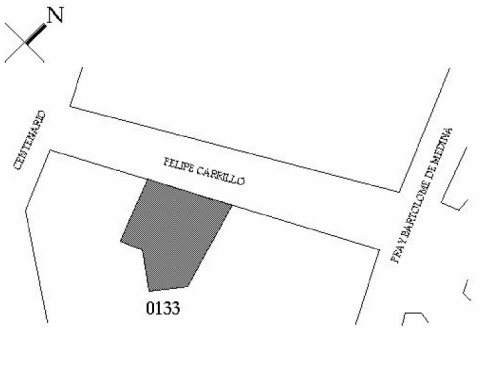

Croquis de localización

Realizó :

Fecha : 00/00/00

Elaborado en la Subdirección de Catálogo y Zonas y procesado en la Unidad de Informática de la C.N.M.H.
Correo Mayor no. 11, Col. Centro 06060, Cuauhtémoc México D.F. catalogo.cnmh@inah.gob.mx, informatica.cnmh@inah.gob.mx

1. LOCALIZACIÓN

Estado : Chihuahua

Municipio : Hidalgo del Parral

Localidad : Parral

Colonia ó barrio :

Calle y núm. : Fray Bartolomé de las Casas no. 1

Otra localización :

Región :

Manzana : 59

Lote :

C.P. :

Número de Clave: 080320010134
Folio SICNMHI: 0



Fachada principal

2. IDENTIFICACIÓN

Nombre del conjunto:

Nombre del edificio :

Uso original : Casa-habitación

Uso actual : Casa-habitación

Época de construcción: ○ XVI ○ XVII ○ XVIII ○ XIX ○ XX

3.- CARACTERÍSTICAS

Estado de Conservación

Fachada : Aplanado — B

Muros : Adobe — B

Ancho de muros : 0.60 mts.

Entrepisos :

Forma entrepisos :

Cubierta : Vigas de madera y terrado — B

Forma cubierta : Plana

Niveles : 1

Otros elementos :

4.- ASPECTOS LEGALES

Régimen de propiedad : Privado

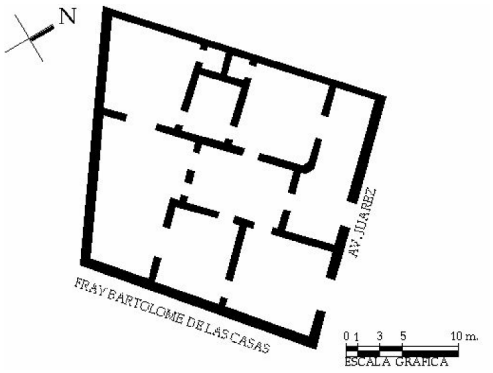

Croquis de planta

7.OBSERVACIONES

Marcos en vanos y rodapié de ladrillo. Cornisa de cantera tiene aplicaciones de concreto.

Detalle de interior o de fachada

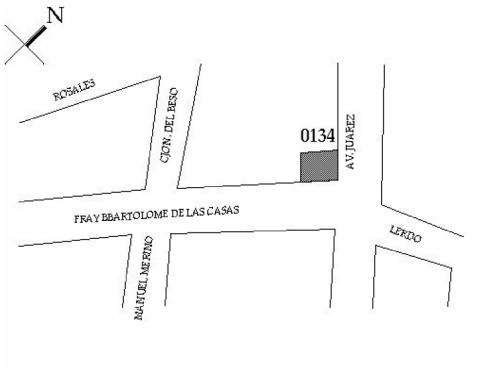

Croquis de localización

Realizó :

Fecha : 00/00/00

Coordinación Nacional de Monumentos Históricos

Ficha Nacional de Catálogo de Monumento Histórico Inmueble

Número de Clave: 080320010135
Folio SICNMHI: 0

1. LOCALIZACIÓN

Estado : Chihuahua
Municipio : Hidalgo del Parral
Localidad : Parral
Colonia ó barrio :
Calle y núm. : Av. Centenario no. 2
Otra localización : Esquina Callejón Fray Servando Teresa de Mier

Región :
Manzana : 61
Lote :
C.P. :

2. IDENTIFICACIÓN

Nombre del conjunto:
Nombre del edificio :
Uso original : Casa-habitación
Uso actual : Casa-habitación

Época de construcción: ◯ XVI ◯ XVII ◯ XVIII ◯ XIX ◯ XX

3.- CARACTERÍSTICAS

Estado de Conservación

Fachada : Aplanado de cal — B
Muros : Adobe — B
Ancho de muros : 0.60 mts.
Entrepisos :
Forma entrepisos :
Cubierta : Vigas de madera, tableta y lámina — B
Forma cubierta : Plana
Niveles : 1
Otros elementos :

4.- ASPECTOS LEGALES

Régimen de propiedad : Privado



Fachada principal

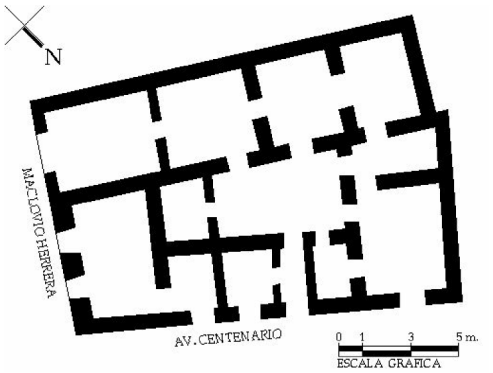

Croquis de planta

7.OBSERVACIONES
Presenta marcos de ladrillo en puertas y ventanas de la fachada principal. Hay unas ventanas del inmueble que no presentan marcos. Tiene algunas aplicaciones de concreto en los muros.

Detalle de interior o de fachada



Croquis de localización

Realizó :

Fecha : 00/00/00

Elaborado en la Subdirección de Catálogo y Zonas y procesado en la Unidad de Informática de la C.N.M.H.
Correo Mayor no. 11, Col. Centro 06060, Cuauhtémoc México D.F. catalogo.cnmh@inah.gob.mx, informatica.cnmh@inah.gob.mx

1. LOCALIZACIÓN

Estado : Chihuahua

Municipio : Hidalgo del Parral

Localidad : Parral

Colonia ó barrio :

Calle y núm. : Av. Centenario no. 13

Otra localización :

Región :

Manzana : 38

Lote :

C.P. :

Número de Clave: 080320010136
Folio SICNMHI: 0



Fachada principal

2. IDENTIFICACIÓN

Nombre del conjunto:

Nombre del edificio :

Uso original : Casa-habitación

Uso actual : Casa-habitación, comercio

Época de construcción: ○ XVI ○ XVII ○ XVIII ○ XIX ○ XX

3.- CARACTERÍSTICAS

Estado de Conservación

Fachada : Aplanado — B

Muros : Adobe — B

Ancho de muros : 0.80 mts.

Entrepisos : Vigas de madera, terrado — B

Forma entrepisos :

Cubierta : Vigas de madera, terrado — B

Forma cubierta : Plana

Niveles : 2

Otros elementos :

4.- ASPECTOS LEGALES

Régimen de propiedad : Privado

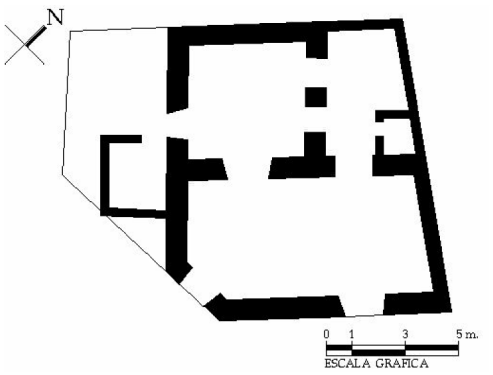

Croquis de planta

7.OBSERVACIONES

El inmueble ha sido modificado para adaptarlo a su uso comercial. Presenta marcos en cantera y además de ser comercio una sección es casa habitación.

Detalle de interior o de fachada

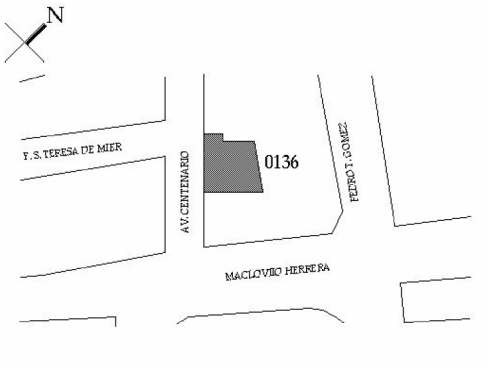

Croquis de localización

Realizó :

Fecha : 00/00/00

1. LOCALIZACIÓN

Estado : Chihuahua

Municipio : Hidalgo del Parral

Localidad : Parral

Colonia ó barrio :

Calle y núm. : Av. Centenario no. 14

Otra localización :

Región :

Manzana : 61

Lote :

C.P. :

Número de Clave: 080320010137
Folio SICNMHI: 0



Fachada principal

2. IDENTIFICACIÓN

Nombre del conjunto:

Nombre del edificio :

Uso original : Casa-habitación

Uso actual : Casa-habitación

Época de construcción: ○ XVI ○ XVII ○ XVIII ○ XIX ○ XX

3.- CARACTERÍSTICAS

Estado de Conservación

Fachada : Aplanado de cal — B

Muros : Adobe — B

Ancho de muros : 0.70 mts.

Entrepisos :

Forma entrepisos :

Cubierta : Vigas de madera, tableta, terrado — B

Forma cubierta : Plana

Niveles : 1

Otros elementos :

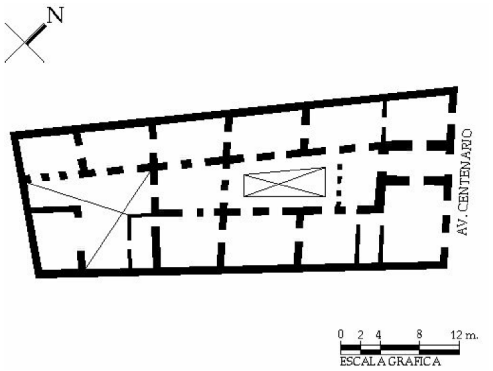

Croquis de planta

4.- ASPECTOS LEGALES

Régimen de propiedad : Privado

7.OBSERVACIONES

Presenta marcos de cantera pintada, rodapié en fachaleta de piedra. El inmueble se encuentra bien conservado.

Detalle de interior o de fachada

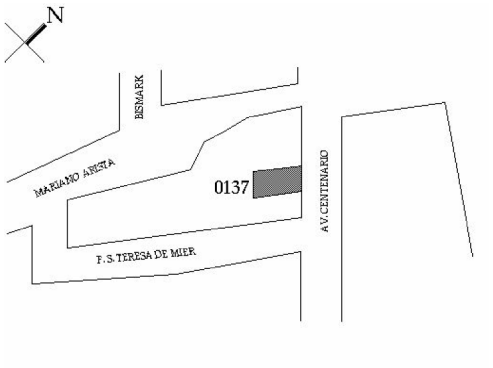

Croquis de localización

Realizó :

Fecha : 00/00/00

Coordinación Nacional de Monumentos Históricos

Ficha Nacional de Catálogo de Monumento Histórico Inmueble

Coordinación Nacional de Monumentos Históricos | Instituto Nacional de Antropología e Historia | Consejo Nacional para la Cultura y las Artes

1. LOCALIZACIÓN

Estado : Chihuahua
Municipio : Hidalgo del Parral
Localidad : Parral
Colonia ó barrio :
Calle y núm. : Av. Centenario no. 19
Otra localización :

Región :
Manzana : 05
Lote :
C.P. :

Número de Clave: 080320010138
Folio SICNMHI: 0



Fachada principal

2. IDENTIFICACIÓN

Nombre del conjunto:
Nombre del edificio :
Uso original :
Uso actual :

Época de construcción: ◯ XVI ◯ XVII ◯ XVIII ◯ XIX ◯ XX

Estado de Conservación

3.- CARACTERÍSTICAS

Fachada :
Muros :
Ancho de muros : mts.
Entrepisos :
Forma entrepisos :
Cubierta :
Forma cubierta :
Niveles : 0
Otros elementos :

4.- ASPECTOS LEGALES

Régimen de propiedad :

Croquis de planta

Detalle de interior o de fachada

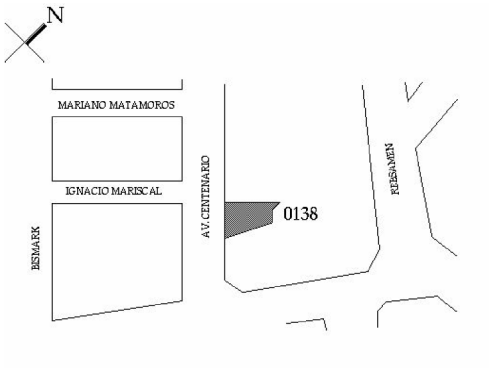

Croquis de localización

Realizó :

Fecha : 00/00/00

Elaborado en la Subdirección de Catálogo y Zonas y procesado en la Unidad de Informática de la C.N.M.H.
Correo Mayor no. 11, Col. Centro 06060, Cuauhtémoc México D.F. catalogo.cnmh@inah.gob.mx, informatica.cnmh@inah.gob.mx

Coordinación Nacional de Monumentos Históricos

Ficha Nacional de Catálogo de Monumento Histórico Inmueble

Número de Clave: 080320010139
Folio SICNMHI: 0

1. LOCALIZACIÓN

Estado : Chihuahua
Municipio : Hidalgo del Parral
Localidad : Parral
Colonia ó barrio :
Calle y núm. : Av. Centenario no. 25
Otra localización :

Región :
Manzana : 05
Lote :
C.P. :

2. IDENTIFICACIÓN

Nombre del conjunto:
Nombre del edificio :
Uso original : Casa-habitación
Uso actual : Comercio

Época de construcción: ○ XVI ○ XVII ○ XVIII ○ XIX ○ XX

3.- CARACTERÍSTICAS

Estado de Conservación

Fachada : Aplanado de cal — M
Muros : Adobe — M
Ancho de muros : 0.70 mts.
Entrepisos : Vigas de madera, tableta y terrado — M
Forma entrepisos :
Cubierta : Vigas de madera y lámina — M
Forma cubierta : Plana
Niveles : 2
Otros elementos :

4.- ASPECTOS LEGALES

Régimen de propiedad : Privado



Fachada principal

7.OBSERVACIONES
El inmueble se encuentra en muy malas condiciones, hay desprendimiento serio en los aplanados, quedando el adobe al exterior y se está erosionando. La cubierta de lámina está muy mal instalada. La construcción de un solo nivel se construyo posteriormente.

Croquis de planta

Detalle de interior o de fachada

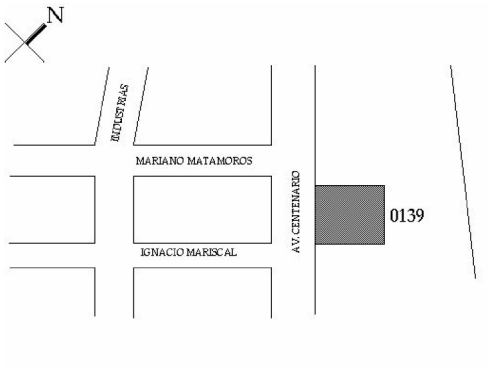

Croquis de localización

Realizó :

Fecha : 00/00/00

Elaborado en la Subdirección de Catálogo y Zonas y procesado en la Unidad de Informática de la C.N.M.H.
Correo Mayor no. 11, Col. Centro 06060, Cuauhtémoc México D.F. catalogo.cnmh@inah.gob.mx, informatica.cnmh@inah.gob.mx

Coordinación Nacional de Monumentos Históricos

Ficha Nacional de Catálogo de Monumento Histórico Inmueble

Número de Clave: 080320010140
Folio SICNMHI: 0

1. LOCALIZACIÓN

Estado : Chihuahua
Municipio : Hidalgo del Parral
Localidad : Parral
Colonia ó barrio :
Calle y núm. : Av. Centenario no. 31
Otra localización :

Región :
Manzana : 05
Lote :
C.P. :

2. IDENTIFICACIÓN

Nombre del conjunto:
Nombre del edificio :
Uso original : Casa-habitación
Uso actual : Comercio

Época de construcción: ◯ XVI ◯ XVII ◯ XVIII ◯ XIX ◯ XX

3.- CARACTERÍSTICAS

Estado de Conservación

Fachada : Aplanado de cal — M
Muros : Adobe — M
Ancho de muros : 0.70 mts.
Entrepisos : Vigas de madera, tableta y terrado — M
Forma entrepisos :
Cubierta : Vigas de madera, lámina — M
Forma cubierta : Plana
Niveles : 2
Otros elementos :

4.- ASPECTOS LEGALES

Régimen de propiedad : Privado



Fachada principal

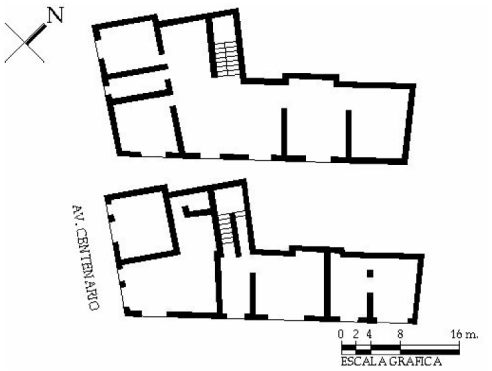

Croquis de planta

7.OBSERVACIONES

El inmueble de dos plantas que se encuentra atrás, es el inmueble histórico; se construyó posteriormente en concreto un local para su uso comercial. Conserva postigos originales de madera en ventanas al igual que las rejas de balcones. Hay serios desprendimientos de aplanado y el adobe de los muros se está desgastando mucho.

Detalle de interior o de fachada

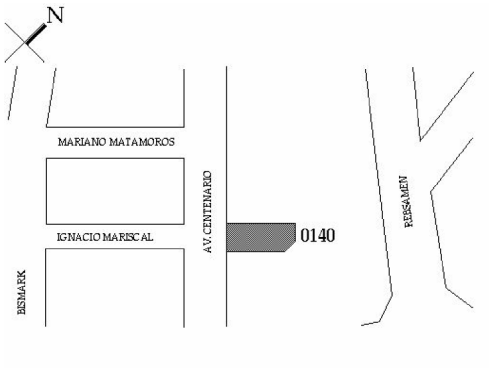

Croquis de localización

Realizó :

Fecha : 00/00/00

Elaborado en la Subdirección de Catálogo y Zonas y procesado en la Unidad de Informática de la C.N.M.H.
Correo Mayor no. 11, Col. Centro 06060, Cuauhtémoc México D.F. catalogo.cnmh@inah.gob.mx, informatica.cnmh@inah.gob.mx

1. LOCALIZACIÓN

Estado : Chihuahua

Municipio : Hidalgo del Parral

Localidad : Parral

Colonia ó barrio :

Calle y núm. : Av. Centenario no. 32

Otra localización : Esquina Mariscal

Región :

Manzana : 24

Lote :

C.P. :

Número de Clave: 080320010141
Folio SICNMHI: 0



Fachada principal

2. IDENTIFICACIÓN

Nombre del conjunto:

Nombre del edificio :

Uso original : Casa-habitación

Uso actual : Casa-habitación

Época de construcción: ○ XVI ○ XVII ○ XVIII ○ XIX ○ XX

3.- CARACTERÍSTICAS

Estado de Conservación

Fachada : Aplanado de cal — B

Muros : Adobe — B

Ancho de muros : 0.60 mts.

Entrepisos : — B

Forma entrepisos :

Cubierta : Vigas de madera y lámina — B

Forma cubierta : Inclinada

Niveles : 1

Otros elementos :

4.- ASPECTOS LEGALES

Régimen de propiedad : Privado

7.OBSERVACIONES

Muestra escurrimientos en la parte superior del muro. No presenta marcos en ventanas ni puerta. La casa está poco descuidada en cuanto a la apariencia.

Croquis de planta

Detalle de interior o de fachada

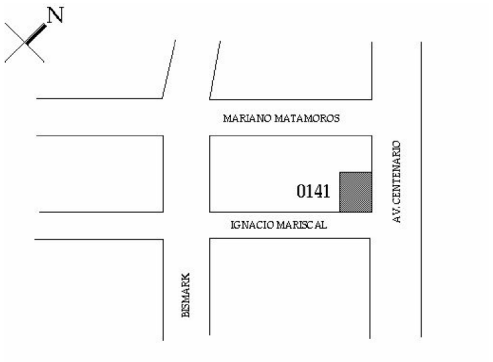

Croquis de localización

Realizó :

Fecha : 00/00/00

Elaborado en la Subdirección de Catálogo y Zonas y procesado en la Unidad de Informática de la C.N.M.H.
Correo Mayor no. 11, Col. Centro 06060, Cuauhtémoc México D.F. catalogo.cnmh@inah.gob.mx, informatica.cnmh@inah.gob.mx

Coordinación Nacional de Monumentos Históricos

Ficha Nacional de Catálogo de Monumento Histórico Inmueble

Número de Clave: 080320010142
Folio SICNMHI: 0

1. LOCALIZACIÓN

Estado : Chihuahua
Municipio : Hidalgo del Parral
Localidad : Parral
Colonia ó barrio :
Calle y núm. : Av. Centenario no. 33
Otra localización :

Región :
Manzana : 05
Lote :
C.P. :

2. IDENTIFICACIÓN

Nombre del conjunto:
Nombre del edificio :
Uso original : Casa-habitación
Uso actual : Casa-habitación

Época de construcción: ◯ XVI ◯ XVII ◯ XVIII ◯ XIX ◯ XX

3.- CARACTERÍSTICAS

Estado de Conservación

Fachada : Aplanado de cal — B
Muros : Adobe — B
Ancho de muros : 0.60 mts.
Entrepisos :
Forma entrepisos :
Cubierta : Vigas de madera, tabletas y terrado — B
Forma cubierta : Plana
Niveles : 1
Otros elementos :

4.- ASPECTOS LEGALES

Régimen de propiedad : Privado



Fachada principal

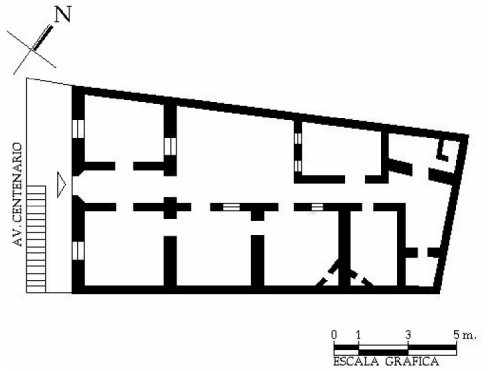

Croquis de planta

7.OBSERVACIONES

El inmueble se encuentra casi a dos metros sobre el nivel de la banqueta. Presenta marcos de ladrillo en puertas y ventanas pintados de color rojo. La cornisa también es de este mismo material.

Detalle de interior o de fachada

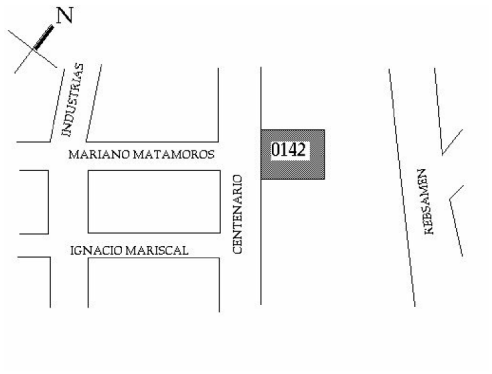

Croquis de localización

Realizó :

Fecha : 00/00/00

Elaborado en la Subdirección de Catálogo y Zonas y procesado en la Unidad de Informática de la C.N.M.H.
Correo Mayor no. 11, Col. Centro 06060, Cuauhtémoc México D.F. catalogo.cnmh@inah.gob.mx, informatica.cnmh@inah.gob.mx

Número de Clave: 080320010143
Folio SICNMHI: 0

1. LOCALIZACIÓN

Estado : Chihuahua
Municipio : Hidalgo del Parral
Localidad : Parral
Colonia ó barrio :
Calle y núm. : Av. Centenario no. 35
Otra localización :

Región :
Manzana : 05
Lote :
C.P. :

2. IDENTIFICACIÓN

Nombre del conjunto:
Nombre del edificio :
Uso original : Casa-habitación
Uso actual : Casa-habitación

Época de construcción: ○ XVI ○ XVII ○ XVIII ○ XIX ○ XX

3.- CARACTERÍSTICAS

Estado de Conservación

Fachada : Aplanado de cal — B
Muros : Adobe — B
Ancho de muros : 0.60 mts.
Entrepisos :
Forma entrepisos :
Cubierta : Vigas de madera, tableta y terrado — B
Forma cubierta : Plana
Niveles : 1
Otros elementos :

4.- ASPECTOS LEGALES

Régimen de propiedad : Privado

Fachada principal

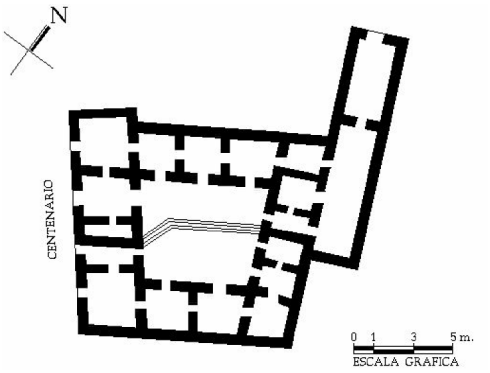

Croquis de planta

7.OBSERVACIONES

La casa está en muy buenas condiciones. Presenta marcos en cantera. El inmueble se encuentra aproximadamente a un metro y medio sobre el nivel de la banqueta. Las casas colindantes también están a un nivel más arriba.

Detalle de interior o de fachada

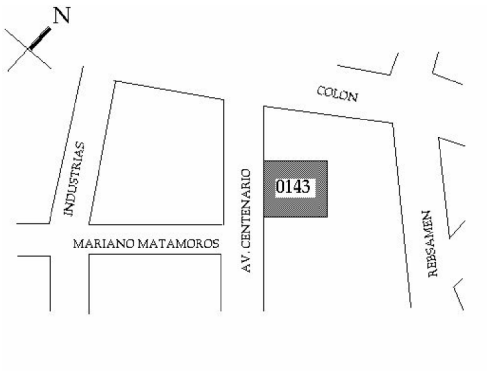

Croquis de localización

Realizó :

Fecha : 00/00/00

Elaborado en la Subdirección de Catálogo y Zonas y procesado en la Unidad de Informática de la C.N.M.H.
Correo Mayor no. 11, Col. Centro 06060, Cuauhtémoc México D.F. catalogo.cnmh@inah.gob.mx, informatica.cnmh@inah.gob.mx

Coordinación Nacional de Monumentos Históricos

Ficha Nacional de Catálogo de Monumento Histórico Inmueble

1. LOCALIZACIÓN

Estado : Chihuahua
Municipio : Hidalgo del Parral
Localidad : Parral
Colonia ó barrio :
Calle y núm. : Av. Centenario no. 36
Otra localización : Esquina Mariano Matamoros

Región :
Manzana : 24
Lote :
C.P. :

Número de Clave: 080320010144
Folio SICNMHI: 0



Fachada principal

2. IDENTIFICACIÓN

Nombre del conjunto:
Nombre del edificio :
Uso original : Casa-habitación
Uso actual : Casa-habitación

Época de construcción: ◯ XVI ◯ XVII ◯ XVIII ◯ XIX ◯ XX

3.- CARACTERÍSTICAS

Estado de Conservación

Fachada : Aplanado de cal — R
Muros : Adobe — B
Ancho de muros : 0.60 mts.
Entrepisos :
Forma entrepisos :
Cubierta : Vigas de madera y lámina — B
Forma cubierta : Inclinada
Niveles : 1
Otros elementos :

4.- ASPECTOS LEGALES

Régimen de propiedad : Privado

7.OBSERVACIONES
Presenta humedad en la parte inferior del muro, por consecuencia si hay desprendimiento de aplanados.

Croquis de planta

Detalle de interior o de fachada

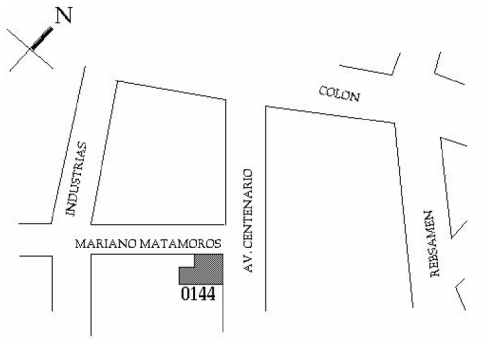

Croquis de localización

Realizó :

Fecha : 00/00/00

Elaborado en la Subdirección de Catálogo y Zonas y procesado en la Unidad de Informática de la C.N.M.H.
Correo Mayor no. 11, Col. Centro 06060, Cuauhtémoc México D.F. catalogo.cnmh@inah.gob.mx, informatica.cnmh@inah.gob.mx

Coordinación Nacional de Monumentos Históricos

Ficha Nacional de Catálogo de Monumento Histórico Inmueble

Número de Clave: 080320010145
Folio SICNMHI: 0

1. LOCALIZACIÓN

Estado : Chihuahua
Municipio : Hidalgo del Parral
Localidad : Parral
Colonia ó barrio :
Calle y núm. : Av. Centenario no. 37
Otra localización : Esquina Colón

Región :
Manzana : 05
Lote :
C.P. :



Fachada principal

2. IDENTIFICACIÓN

Nombre del conjunto:
Nombre del edificio :
Uso original : Casa-habitación
Uso actual : Casa-habitación

Época de construcción: ○ XVI ○ XVII ○ XVIII ○ XIX ○ XX

3.- CARACTERÍSTICAS

Estado de Conservación

Fachada : Aplanado de cal — B
Muros : Adobe — B
Ancho de muros : 0.60 mts.
Entrepisos :
Forma entrepisos :
Cubierta : Vigas de madera y terrado. — B
Forma cubierta : Plana
Niveles : 1
Otros elementos :

4.- ASPECTOS LEGALES

Régimen de propiedad : Privado

7.OBSERVACIONES

Inmueble muy bien conservado. Presenta marcos de cantera en todos sus vanos. Puertas de madera, la fachada por la calle Centenario está aproximadamente a un metro sobre el nivel de la banqueta, y la mayor parte de la fachada sobre la calle Colón, se encuentra a nivel.

Croquis de planta

Detalle de interior o de fachada

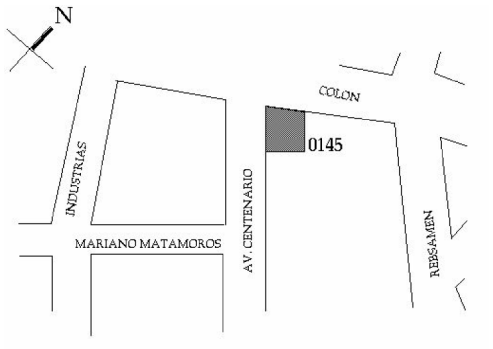

Croquis de localización

Realizó :

Fecha : 00/00/00

Elaborado en la Subdirección de Catálogo y Zonas y procesado en la Unidad de Informática de la C.N.M.H.
Correo Mayor no. 11, Col. Centro 06060, Cuauhtémoc México D.F. catalogo.cnmh@inah.gob.mx, informatica.cnmh@inah.gob.mx

Coordinación Nacional de Monumentos Históricos

Ficha Nacional de Catálogo de Monumento Histórico Inmueble

Número de Clave: 080320010146
Folio SICNMHI: 0

1. LOCALIZACIÓN

Estado : Chihuahua
Municipio : Hidalgo del Parral
Localidad : Parral
Colonia ó barrio :
Calle y núm. : Av. Centenario no. 38
Otra localización : Esquina Matamoros

Región :
Manzana : 23
Lote :
C.P. :



Fachada principal

2. IDENTIFICACIÓN

Nombre del conjunto:
Nombre del edificio :
Uso original : Casa-habitación
Uso actual : Casa-habitación

Época de construcción: ○ XVI ○ XVII ○ XVIII ○ XIX ○ XX

3.- CARACTERÍSTICAS

		Estado de Conservación
Fachada :	Aplanado	B
Muros :	Adobe	B
Ancho de muros :	0.70 mts.	
Entrepisos :	Vigas de madera, terrado	B
Forma entrepisos :		
Cubierta :	Vigas de madera, lámina	B
Forma cubierta :	Inclinada	
Niveles :	2	
Otros elementos :		

4.- ASPECTOS LEGALES

Régimen de propiedad : Privado

7.OBSERVACIONES

No se aprecia la fachada debido a que tiene rejas en la fachada principal con muchas plantas. El muro que se encuentra debajo de éste, presenta humedad debido al escurrimiento de el agua. El inmueble se encuentra aproximadamente a tres metros sobre el nivel de banqueta.

Croquis de planta

Detalle de interior o de fachada

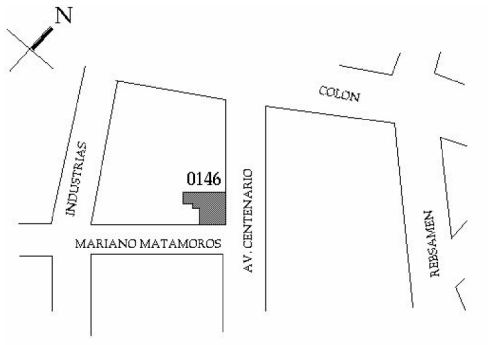

Croquis de localización

Realizó :

Fecha : 00/00/00

Elaborado en la Subdirección de Catálogo y Zonas y procesado en la Unidad de Informática de la C.N.M.H.
Correo Mayor no. 11, Col. Centro 06060, Cuauhtémoc México D.F. catalogo.cnmh@inah.gob.mx, informatica.cnmh@inah.gob.mx

1. LOCALIZACIÓN

Estado : Chihuahua

Municipio : Hidalgo del Parral

Localidad : Parral

Colonia ó barrio :

Calle y núm. : Av. Centenario no. 41

Otra localización : También nos. 43, 45

Región :

Manzana : 22

Lote :

C.P. :

Número de Clave: 080320010147

Folio SICNMHI: 0



Fachada principal

2. IDENTIFICACIÓN

Nombre del conjunto:

Nombre del edificio :

Uso original :

Uso actual :

Época de construcción: ◯ XVI ◯ XVII ◯ XVIII ◯ XIX ◯ XX

Estado de Conservación

3.- CARACTERÍSTICAS

Fachada :

Muros :

Ancho de muros : mts.

Entrepisos :

Forma entrepisos :

Cubierta :

Forma cubierta :

Niveles : 0

Otros elementos :

4.- ASPECTOS LEGALES

Régimen de propiedad :

Croquis de planta

Detalle de interior o de fachada

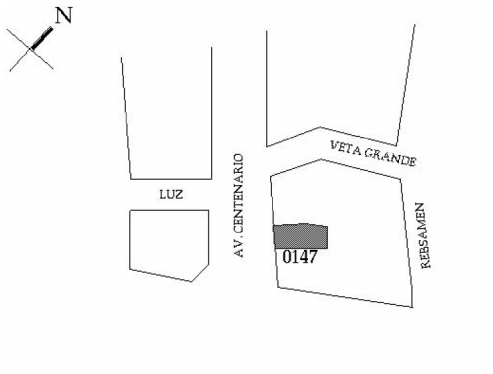

Croquis de localización

Realizó :

Fecha : 00/00/00

Elaborado en la Subdirección de Catálogo y Zonas y procesado en la Unidad de Informática de la C.N.M.H.
Correo Mayor no. 11, Col. Centro 06060, Cuauhtémoc México D.F. catalogo.cnmh@inah.gob.mx, informatica.cnmh@inah.gob.mx

Coordinación Nacional de Monumentos Históricos

Ficha Nacional de Catálogo de Monumento Histórico Inmueble

Coordinación Nacional de Monumentos Históricos | Instituto Nacional de Antropología e Historia | Consejo Nacional para la Cultura y las Artes

1. LOCALIZACIÓN

Estado : Chihuahua
Municipio : Hidalgo del Parral
Localidad : Parral
Colonia ó barrio :
Calle y núm. : Av. Centenario no. 47
Otra localización :

Región :
Manzana : 22
Lote :
C.P. :

Número de Clave: 080320010148
Folio SICNMHI: 0



Fachada principal

2. IDENTIFICACIÓN

Nombre del conjunto:
Nombre del edificio :
Uso original :
Uso actual :

Época de construcción: ◯ XVI ◯ XVII ◯ XVIII ◯ XIX ◯ XX

Estado de Conservación

3.- CARACTERÍSTICAS

Fachada :
Muros :
Ancho de muros : mts.
Entrepisos :
Forma entrepisos :
Cubierta :
Forma cubierta :
Niveles : 1
Otros elementos :

4.- ASPECTOS LEGALES

Régimen de propiedad : Privado

Croquis de planta

Detalle de interior o de fachada

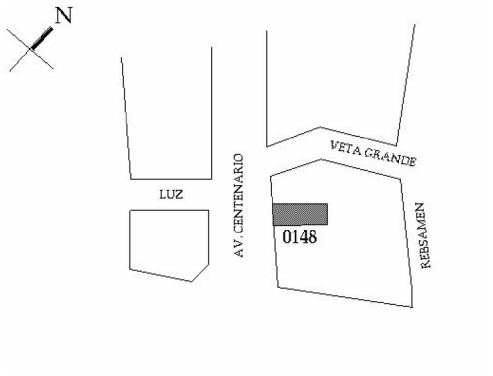

Croquis de localización

Realizó :

Fecha : 00/00/00

Elaborado en la Subdirección de Catálogo y Zonas y procesado en la Unidad de Informática de la C.N.M.H.
Correo Mayor no. 11, Col. Centro 06060, Cuauhtémoc México D.F. catalogo.cnmh@inah.gob.mx, informatica.cnmh@inah.gob.mx

1. LOCALIZACIÓN

Estado : Chihuahua

Municipio : Hidalgo del Parral

Localidad : Parral

Colonia ó barrio :

Calle y núm. : Av. Centenario no. 53

Otra localización :

Región :

Manzana : 37

Lote :

C.P. :

Número de Clave: 080320010149
Folio SICNMHI: 0



Fachada principal

2. IDENTIFICACIÓN

Nombre del conjunto:

Nombre del edificio :

Uso original : Casa-habitación

Uso actual : Casa-habitación

Época de construcción: ○ XVI ○ XVII ○ XVIII ○ XIX ○ XX

3.- CARACTERÍSTICAS

Estado de Conservación

Fachada : Aplanado — B

Muros : Adobe — B

Ancho de muros : 0.60 mts.

Entrepisos :

Forma entrepisos :

Cubierta : Vigas de madera, tableta y terrado — B

Forma cubierta : Plana

Niveles : 1

Otros elementos :

4.- ASPECTOS LEGALES

Régimen de propiedad : Privado

7.OBSERVACIONES

Marcos en vanos con marcos de ladrillo, el rodapié es del mismo material. Conserva rejas originales en ventanas. No presenta humedad en los muros, está muy bien conservada.

Croquis de planta

Detalle de interior o de fachada

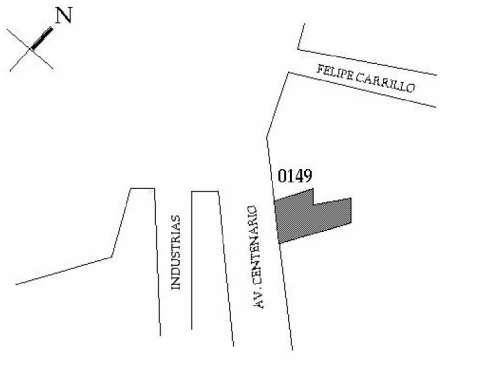

Croquis de localización

Realizó :

Fecha : 00/00/00

1. LOCALIZACIÓN

Estado : Chihuahua

Municipio : Hidalgo del Parral

Localidad : Parral

Colonia ó barrio :

Calle y núm. : Av. Centenario s/n.

Otra localización : También 51-B, entre el número 53 y 51.

Región :

Manzana : 37

Lote :

C.P. :

Número de Clave: 080320010150
Folio SICNMHI: 0



Fachada principal

2. IDENTIFICACIÓN

Nombre del conjunto:

Nombre del edificio :

Uso original : Casa-habitación

Uso actual : Comercio

Época de construcción: ○ XVI ○ XVII ○ XVIII ○ XIX ○ XX

3.- CARACTERÍSTICAS

Estado de Conservación

Fachada : Aplanado — B

Muros : Adobe — B

Ancho de muros : 0.70 mts.

Entrepisos :

Forma entrepisos :

Cubierta : Vigas de madera, tableta y terrado — B

Forma cubierta : Plana

Niveles : 1

Otros elementos :

4.- ASPECTOS LEGALES

Régimen de propiedad : Privado

7.OBSERVACIONES

Marcos en vanos de cantera, se hizo una modificación en adecuar un portón al inmueble. Cornisas y pretil de cantera.

Croquis de planta

Detalle de interior o de fachada

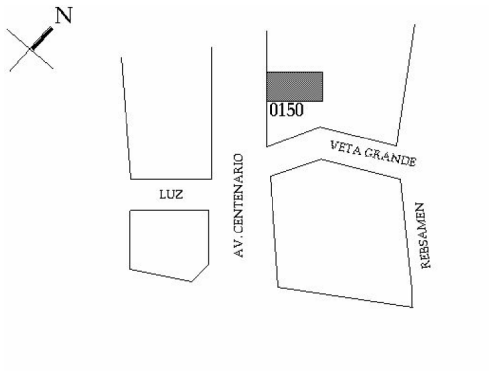

Croquis de localización

Realizó :

Fecha : 00/00/00

Coordinación Nacional de Monumentos Históricos

Ficha Nacional de Catálogo de Monumento Histórico Inmueble

Número de Clave: 080320010151
Folio SICNMHI: 0

1. LOCALIZACIÓN

Estado : Chihuahua
Municipio : Hidalgo del Parral
Localidad : Parral
Colonia ó barrio :
Calle y núm. : Av. Centenario no. 55
Otra localización :

Región :
Manzana : 37
Lote :
C.P. :



Fachada principal

2. IDENTIFICACIÓN

Nombre del conjunto:
Nombre del edificio :
Uso original : Casa-habitación
Uso actual : Casa-habitación

Época de construcción: ○ XVI ○ XVII ○ XVIII ○ XIX ○ XX

3.- CARACTERÍSTICAS

Estado de Conservación

Fachada : Aplanado de cal — B
Muros : Adobe — B
Ancho de muros : 0.60 mts.
Entrepisos :
Forma entrepisos :
Cubierta : Vigas de madera, tableta y terrado — B
Forma cubierta : Plana
Niveles : 1
Otros elementos :

4.- ASPECTOS LEGALES

Régimen de propiedad : Privado

7.OBSERVACIONES

Marcos de cantera en vanos y cornisa. Postigos de madera en ventanas. Conserva herrería original en balcones. Está muy bien conservada, no presenta humildades ni intervenciones inadecuadas.

Croquis de planta

Detalle de interior o de fachada

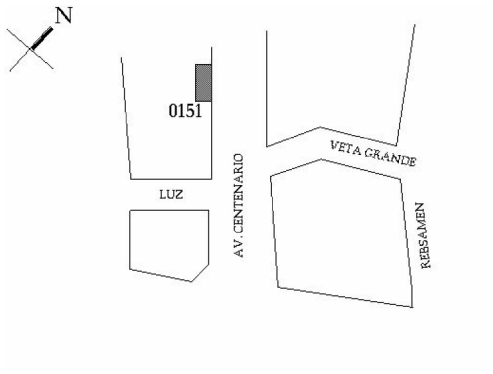

Croquis de localización

Realizó :

Fecha : 00/00/00

Elaborado en la Subdirección de Catálogo y Zonas y procesado en la Unidad de Informática de la C.N.M.H.
Correo Mayor no. 11, Col. Centro 06060, Cuauhtémoc México D.F. catalogo.cnmh@inah.gob.mx, informatica.cnmh@inah.gob.mx

Coordinación Nacional de Monumentos Históricos

Ficha Nacional de Catálogo de Monumento Histórico Inmueble

1. LOCALIZACIÓN

Estado : Chihuahua

Municipio : Hidalgo del Parral

Localidad : Parral

Colonia ó barrio :

Calle y núm. : Av. Centenario no. 63

Otra localización :

Región :

Manzana : 37

Lote :

C.P. :

Número de Clave: 080320010152
Folio SICNMHI: 0



Fachada principal

2. IDENTIFICACIÓN

Nombre del conjunto:

Nombre del edificio :

Uso original :

Uso actual :

Época de construcción: ○ XVI ○ XVII ○ XVIII ○ XIX ○ XX

Estado de Conservación

3.- CARACTERÍSTICAS

Fachada :

Muros :

Ancho de muros : mts.

Entrepisos :

Forma entrepisos :

Cubierta :

Forma cubierta :

Niveles : 0

Otros elementos :

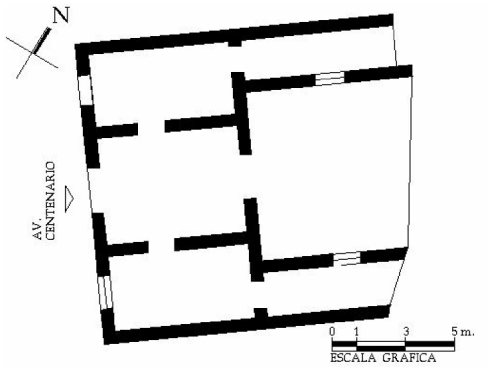

Croquis de planta

4.- ASPECTOS LEGALES

Régimen de propiedad :

Detalle de interior o de fachada

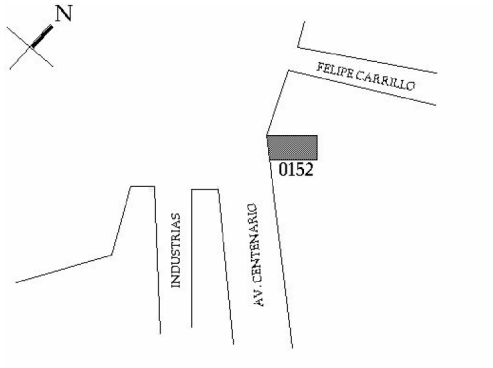

Croquis de localización

Realizó :

Fecha : 00/00/00

Elaborado en la Subdirección de Catálogo y Zonas y procesado en la Unidad de Informática de la C.N.M.H.
Correo Mayor no. 11, Col. Centro 06060, Cuauhtémoc México D.F. catalogo.cnmh@inah.gob.mx, informatica.cnmh@inah.gob.mx

1. LOCALIZACIÓN

Estado : Chihuahua

Municipio : Hidalgo del Parral

Localidad : Parral

Colonia ó barrio :

Calle y núm. : Av. Centenario no. 67

Otra localización : Esquina Felipe Carrillo Puerto

Región :

Manzana :

Lote :

C.P. :

Número de Clave: 080320010153
Folio SICNMHI: 0



Fachada principal

2. IDENTIFICACIÓN

Nombre del conjunto:

Nombre del edificio :

Uso original : Casa-habitación

Uso actual : Comercio

Época de construcción: ○ XVI ○ XVII ○ XVIII ○ XIX ○ XX

3.- CARACTERÍSTICAS

Estado de Conservación

Fachada : Aplanado — B

Muros : Adobe — B

Ancho de muros : 0.60 mts.

Entrepisos :

Forma entrepisos :

Cubierta : Vigas de madera y terrado — B

Forma cubierta : Plana

Niveles : 1

Otros elementos :

4.- ASPECTOS LEGALES

Régimen de propiedad : Privado

7.OBSERVACIONES

El inmueble no fue modificado para su uso comercial, sin embargo la pintura agrede la imagen urbana. Presenta marcos en ladrillo pintado.

Croquis de planta

Detalle de interior o de fachada

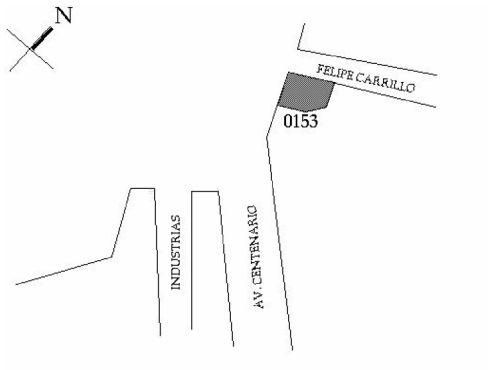

Croquis de localización

Realizó :

Fecha : 00/00/00

Elaborado en la Subdirección de Catálogo y Zonas y procesado en la Unidad de Informática de la C.N.M.H.
Correo Mayor no. 11, Col. Centro 06060, Cuauhtémoc México D.F. catalogo.cnmh@inah.gob.mx, informatica.cnmh@inah.gob.mx

Coordinación Nacional de Monumentos Históricos

Ficha Nacional de Catálogo de Monumento Histórico Inmueble

Coordinación Nacional de Monumentos Históricos | Instituto Nacional de Antropología e Historia | Consejo Nacional para la Cultura y las Artes

1. LOCALIZACIÓN

Estado : Chihuahua

Municipio : Hidalgo del Parral

Localidad : Parral

Colonia ó barrio :

Calle y núm. : Av. Centenario no. 69

Otra localización : También no. 71, esquina Felipe Carrillo Puerto

Región :

Manzana : 44

Lote :

C.P. :

Número de Clave: 080320010154
Folio SICNMHI: 0



Fachada principal

2. IDENTIFICACIÓN

Nombre del conjunto:

Nombre del edificio :

Uso original :

Uso actual :

Época de construcción: ○ XVI ○ XVII ○ XVIII ○ XIX ○ XX

Estado de Conservación

3.- CARACTERÍSTICAS

Fachada :

Muros :

Ancho de muros : mts.

Entrepisos :

Forma entrepisos :

Cubierta :

Forma cubierta :

Niveles : 0

Otros elementos :

4.- ASPECTOS LEGALES

Régimen de propiedad :

Croquis de planta

Detalle de interior o de fachada

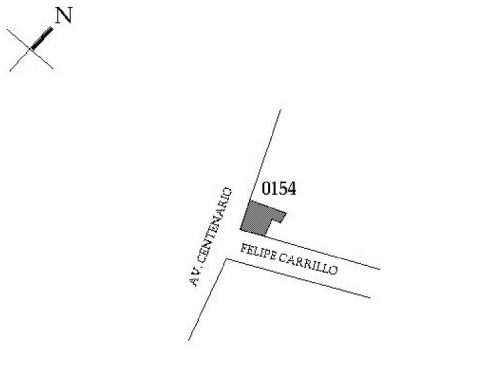

Croquis de localización

Realizó :

Fecha : 00/00/00

Elaborado en la Subdirección de Catálogo y Zonas y procesado en la Unidad de Informática de la C.N.M.H.
Correo Mayor no. 11, Col. Centro 06060, Cuauhtémoc México D.F. catalogo.cnmh@inah.gob.mx, informatica.cnmh@inah.gob.mx

Coordinación Nacional de Monumentos Históricos

Ficha Nacional de Catálogo de Monumento Histórico Inmueble

Número de Clave: 080320010155
Folio SICNMHI: 0

1. LOCALIZACIÓN

Estado : Chihuahua
Municipio : Hidalgo del Parral
Localidad : Parral
Colonia ó barrio :
Calle y núm. : Av. Centenario no. 73
Otra localización :

Región :
Manzana : 44
Lote :
C.P. :

2. IDENTIFICACIÓN

Nombre del conjunto:
Nombre del edificio :
Uso original :
Uso actual :

Época de construcción: ○ XVI ○ XVII ○ XVIII ○ XIX ○ XX

Estado de Conservación

3.- CARACTERÍSTICAS

Fachada :
Muros :
Ancho de muros : mts.
Entrepisos :
Forma entrepisos :
Cubierta :
Forma cubierta :
Niveles : 0
Otros elementos :

4.- ASPECTOS LEGALES

Régimen de propiedad :



Fachada principal

Croquis de planta

Detalle de interior o de fachada

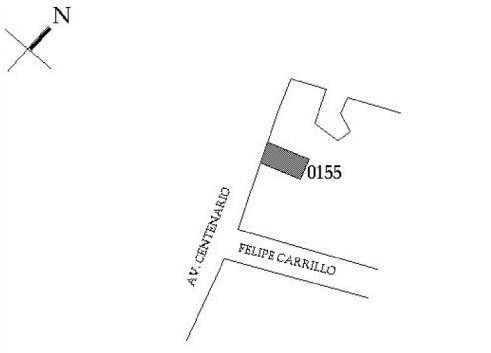

Croquis de localización

Realizó :

Fecha : 00/00/00

Elaborado en la Subdirección de Catálogo y Zonas y procesado en la Unidad de Informática de la C.N.M.H.
Correo Mayor no. 11, Col. Centro 06060, Cuauhtémoc México D.F. catalogo.cnmh@inah.gob.mx, informatica.cnmh@inah.gob.mx

Coordinación Nacional de Monumentos Históricos

Ficha Nacional de Catálogo de Monumento Histórico Inmueble

Coordinación Nacional de Monumentos Históricos | Instituto Nacional de Antropología e Historia | Consejo Nacional para la Cultura y las Artes

1. LOCALIZACIÓN

Estado : Chihuahua
Municipio : Hidalgo del Parral
Localidad : Parral
Colonia ó barrio :
Calle y núm. : Av. Centenario no. 77
Otra localización :

Región :
Manzana : 44
Lote :
C.P. :

Número de Clave: 080320010156
Folio SICNMHI: 0



Fachada principal

2. IDENTIFICACIÓN

Nombre del conjunto:
Nombre del edificio :
Uso original :
Uso actual :

Época de construcción: ◯ XVI ◯ XVII ◯ XVIII ◯ XIX ◯ XX

Estado de Conservación

3.- CARACTERÍSTICAS

Fachada :
Muros :
Ancho de muros : mts.
Entrepisos :
Forma entrepisos :
Cubierta :
Forma cubierta :
Niveles : 0
Otros elementos :

4.- ASPECTOS LEGALES

Régimen de propiedad :

Croquis de planta

Detalle de interior o de fachada

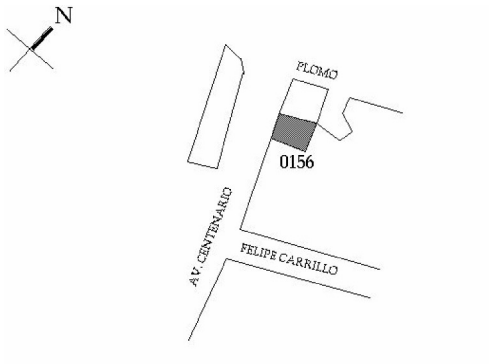

Croquis de localización

Realizó :

Fecha : 00/00/00

Elaborado en la Subdirección de Catálogo y Zonas y procesado en la Unidad de Informática de la C.N.M.H.
Correo Mayor no. 11, Col. Centro 06060, Cuauhtémoc México D.F. catalogo.cnmh@inah.gob.mx, informatica.cnmh@inah.gob.mx

Coordinación Nacional de Monumentos Históricos

Ficha Nacional de Catálogo de Monumento Histórico Inmueble

Coordinación Nacional de Monumentos Históricos | Instituto Nacional de Antropología e Historia | Consejo Nacional para la Cultura y las Artes

1. LOCALIZACIÓN

Estado : Chihuahua

Municipio : Hidalgo del Parral

Localidad : Parral

Colonia ó barrio :

Calle y núm. : Av. Centenario no. 81

Otra localización :

Región :

Manzana : 44

Lote :

C.P. :

Número de Clave: 080320010157
Folio SICNMHI: 0



Fachada principal

2. IDENTIFICACIÓN

Nombre del conjunto:

Nombre del edificio :

Uso original :

Uso actual :

Época de construcción: ○ XVI ○ XVII ○ XVIII ○ XIX ○ XX

Estado de Conservación

3.- CARACTERÍSTICAS

Fachada :

Muros :

Ancho de muros : mts.

Entrepisos :

Forma entrepisos :

Cubierta :

Forma cubierta :

Niveles : 0

Otros elementos :

4.- ASPECTOS LEGALES

Régimen de propiedad :

Croquis de planta

Detalle de interior o de fachada

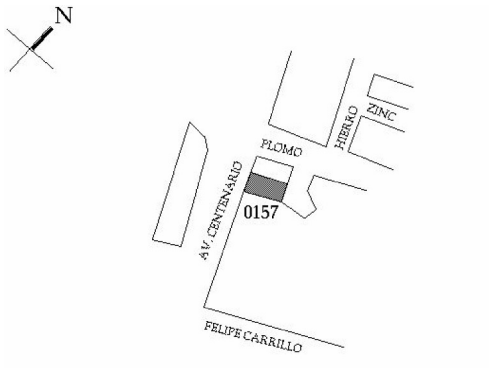

Croquis de localización

Realizó :

Fecha : 00/00/00

Elaborado en la Subdirección de Catálogo y Zonas y procesado en la Unidad de Informática de la C.N.M.H.
Correo Mayor no. 11, Col. Centro 06060, Cuauhtémoc México D.F. catalogo.cnmh@inah.gob.mx, informatica.cnmh@inah.gob.mx

Coordinación Nacional de Monumentos Históricos

Ficha Nacional de Catálogo de Monumento Histórico Inmueble

Coordinación Nacional de Monumentos Históricos | Instituto Nacional de Antropología e Historia | Consejo Nacional para la Cultura y las Artes

Número de Clave: 080320010158
Folio SICNMHI: 0

1. LOCALIZACIÓN

Estado : Chihuahua
Municipio : Hidalgo del Parral
Localidad : Parral
Colonia ó barrio :
Calle y núm. : Av. Centenario no. 83
Otra localización : Esquina Plomo

Región :
Manzana : 44
Lote :
C.P. :

2. IDENTIFICACIÓN

Nombre del conjunto:
Nombre del edificio :
Uso original : Casa-habitación
Uso actual : Comercio

Época de construcción: ◯ XVI ◯ XVII ◯ XVIII ◯ XIX ◯ XX

3.- CARACTERÍSTICAS

Estado de Conservación

Fachada : Aplanado — R
Muros : Adobe — B
Ancho de muros : 0.60 mts.
Entrepisos :
Forma entrepisos :
Cubierta : Vigas de madera, tableta y terrado — R
Forma cubierta : Plana
Niveles : 1
Otros elementos :

4.- ASPECTOS LEGALES

Régimen de propiedad : Privado



Fachada principal

7.OBSERVACIONES
Presenta humedad en los muros, por consecuencia desprendimiento de aplanados en gran parte de la fachada. Marcos en cantera pintada.

Croquis de planta

Detalle de interior o de fachada

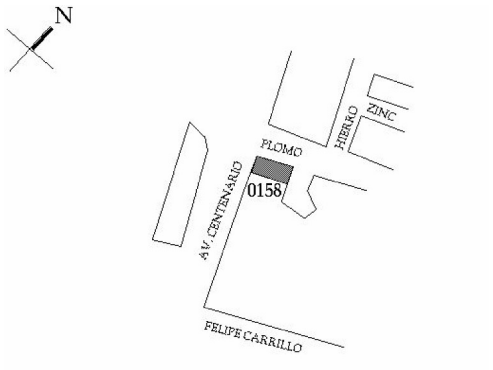

Croquis de localización

Realizó :

Fecha : 00/00/00

Elaborado en la Subdirección de Catálogo y Zonas y procesado en la Unidad de Informática de la C.N.M.H.
Correo Mayor no. 11, Col. Centro 06060, Cuauhtémoc México D.F. catalogo.cnmh@inah.gob.mx, informatica.cnmh@inah.gob.mx

Coordinación Nacional de Monumentos Históricos

Ficha Nacional de Catálogo de Monumento Histórico Inmueble

Número de Clave: 080320010159
Folio SICNMHI: 0

1. LOCALIZACIÓN

Estado : Chihuahua
Municipio : Hidalgo del Parral
Localidad : Parral
Colonia ó barrio :
Calle y núm. : Av. Centenario no. 85
Otra localización : Esquina Plomo

Región :
Manzana : 43
Lote :
C.P. :



Fachada principal

2. IDENTIFICACIÓN

Nombre del conjunto:
Nombre del edificio :
Uso original : Casa-habitación
Uso actual : Comercio

Época de construcción: ◯ XVI ◯ XVII ◯ XVIII ◯ XIX ◯ XX

3.- CARACTERÍSTICAS

Estado de Conservación

Fachada : Aplanado — B
Muros : Adobe — B
Ancho de muros : 0.60 mts.
Entrepisos :
Forma entrepisos :
Cubierta : Vigas de madera y terrado — B
Forma cubierta : Plana
Niveles : 1
Otros elementos :

4.- ASPECTOS LEGALES

Régimen de propiedad : Privado

7.OBSERVACIONES

No se le hicieron modificaciones al inmueble para su adecuación a uso comercial. Los marcos de sus vanos en ladrillo están pintados.

Croquis de planta

Detalle de interior o de fachada

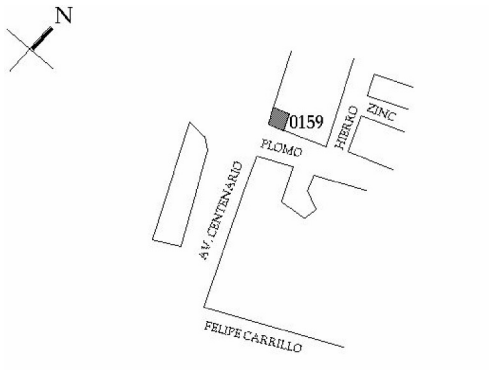

Croquis de localización

Realizó :

Fecha : 00/00/00

Elaborado en la Subdirección de Catálogo y Zonas y procesado en la Unidad de Informática de la C.N.M.H.
Correo Mayor no. 11, Col. Centro 06060, Cuauhtémoc México D.F. catalogo.cnmh@inah.gob.mx, informatica.cnmh@inah.gob.mx

1. LOCALIZACIÓN

Estado : Chihuahua

Municipio : Hidalgo del Parral

Localidad : Parral

Colonia ó barrio :

Calle y núm. : Av. Centenario no. 95

Otra localización :

Región :

Manzana : 67

Lote :

C.P. :

Número de Clave: 080320010160
Folio SICNMHI: 0



Fachada principal

2. IDENTIFICACIÓN

Nombre del conjunto:

Nombre del edificio :

Uso original : Casa-habitación

Uso actual : Comercio

Época de construcción: ◯ XVI ◯ XVII ◯ XVIII ◯ XIX ◯ XX

3.- CARACTERÍSTICAS

Estado de Conservación

Fachada : Aplanado — R

Muros : Adobe — B

Ancho de muros : 0.60 mts.

Entrepisos :

Forma entrepisos :

Cubierta : Vigas de madera y terrado — R

Forma cubierta : Plana

Niveles : 2

Otros elementos :

4.- ASPECTOS LEGALES

Régimen de propiedad : Privado

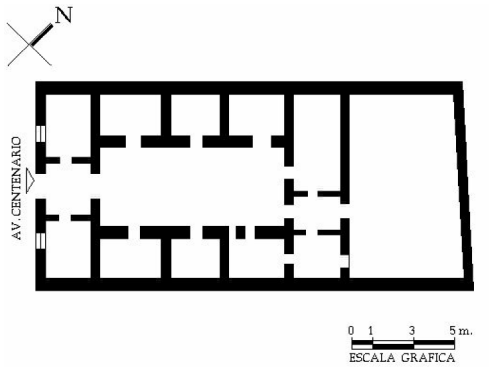

Croquis de planta

7.OBSERVACIONES

Se modificó el inmueble de modo que no coincide la planta con la fachada actual.

Detalle de interior o de fachada

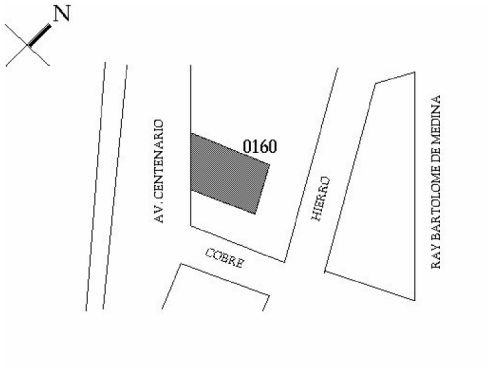

Croquis de localización

Realizó :

Fecha : 00/00/00

Coordinación Nacional de Monumentos Históricos

Ficha Nacional de Catálogo de Monumento Histórico Inmueble

Número de Clave: 080320010161
Folio SICNMHI: 0

1. LOCALIZACIÓN

Estado : Chihuahua
Municipio : Hidalgo del Parral
Localidad : Parral
Colonia ó barrio :
Calle y núm. : Av. Centenario no. 97
Otra localización :

Región :
Manzana : 67
Lote :
C.P. :

2. IDENTIFICACIÓN

Nombre del conjunto:
Nombre del edificio :
Uso original : Casa-habitación
Uso actual : Comercio

Época de construcción: ○ XVI ○ XVII ○ XVIII ○ XIX ○ XX

3.- CARACTERÍSTICAS

Estado de Conservación

Fachada : Aplanado — B
Muros : Adobe — B
Ancho de muros : 0.60 mts.
Entrepisos :
Forma entrepisos :
Cubierta : Lámina
Forma cubierta : Inclinada
Niveles : 1
Otros elementos :



Fachada principal

4.- ASPECTOS LEGALES

Régimen de propiedad : Privado

Croquis de planta

Detalle de interior o de fachada

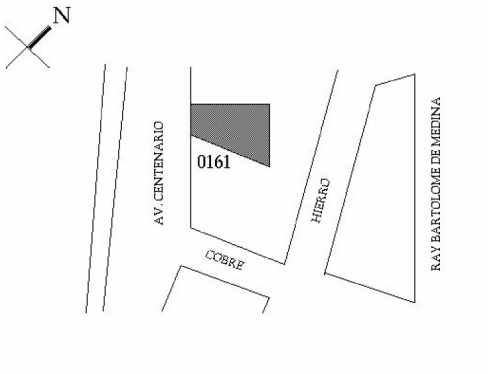

Croquis de localización

Realizó :

Fecha : 00/00/00

Elaborado en la Subdirección de Catálogo y Zonas y procesado en la Unidad de Informática de la C.N.M.H.
Correo Mayor no. 11, Col. Centro 06060, Cuauhtémoc México D.F. catalogo.cnmh@inah.gob.mx, informatica.cnmh@inah.gob.mx

Coordinación Nacional de Monumentos Históricos

Ficha Nacional de Catálogo de Monumento Histórico Inmueble

Número de Clave: 080320010162
Folio SICNMHI: 0

1. LOCALIZACIÓN

Estado : Chihuahua
Municipio : Hidalgo del Parral
Localidad : Parral
Colonia ó barrio :
Calle y núm. : Av. Centenario no. 103
Otra localización :

Región :
Manzana : 67
Lote :
C.P. :



Fachada principal

2. IDENTIFICACIÓN

Nombre del conjunto:
Nombre del edificio :
Uso original : Casa-habitación
Uso actual : Casa-habitación

Época de construcción: ○ XVI ○ XVII ○ XVIII ○ XIX ○ XX

3.- CARACTERÍSTICAS

Estado de Conservación

Fachada : Aplanado — B
Muros : Adobe — B
Ancho de muros : 0.60 mts.
Entrepisos :
Forma entrepisos :
Cubierta : Vigas de madera y terrado — B
Forma cubierta : Plana
Niveles : 1
Otros elementos :

4.- ASPECTOS LEGALES

Régimen de propiedad : Privado

7.OBSERVACIONES
Marcos de la puerta de acceso y rodapié de ladrillo. Cornisa de cantera.

Croquis de planta

Detalle de interior o de fachada

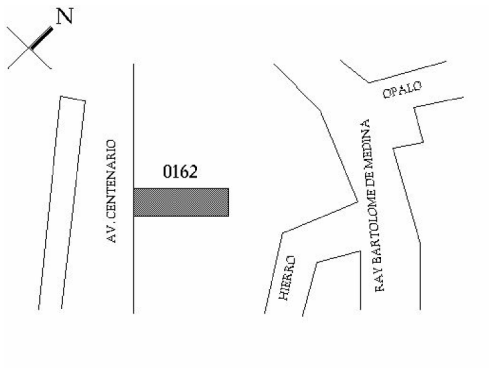

Croquis de localización

Realizó :

Fecha : 00/00/00

Elaborado en la Subdirección de Catálogo y Zonas y procesado en la Unidad de Informática de la C.N.M.H.
Correo Mayor no. 11, Col. Centro 06060, Cuauhtémoc México D.F. catalogo.cnmh@inah.gob.mx, informatica.cnmh@inah.gob.mx

Coordinación Nacional de Monumentos Históricos

Ficha Nacional de Catálogo de Monumento Histórico Inmueble

Número de Clave: 080320010163
Folio SICNMHI: 0

1. LOCALIZACIÓN

Estado : Chihuahua
Municipio : Hidalgo del Parral
Localidad : Parral
Colonia ó barrio :
Calle y núm. : Av. Centenario no. 113
Otra localización : También nos. 115, 117

Región :
Manzana : 67
Lote :
C.P. :

2. IDENTIFICACIÓN

Nombre del conjunto:
Nombre del edificio :
Uso original :
Uso actual :

Época de construcción: ◯ XVI ◯ XVII ◯ XVIII ◯ XIX ◯ XX

Estado de Conservación

3.- CARACTERÍSTICAS

Fachada :
Muros :
Ancho de muros : mts.
Entrepisos :
Forma entrepisos :
Cubierta :
Forma cubierta :
Niveles : 1
Otros elementos :

4.- ASPECTOS LEGALES

Régimen de propiedad : Privado



Fachada principal

Croquis de planta

Detalle de interior o de fachada

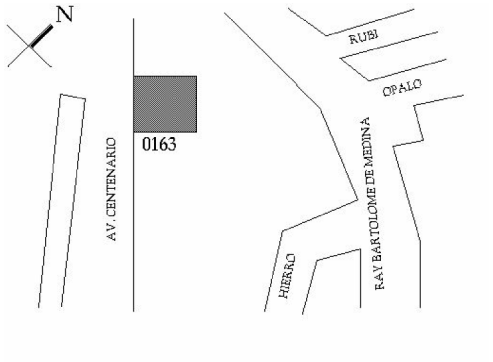

Croquis de localización

Realizó :

Fecha : 00/00/00

Elaborado en la Subdirección de Catálogo y Zonas y procesado en la Unidad de Informática de la C.N.M.H.
Correo Mayor no. 11, Col. Centro 06060, Cuauhtémoc México D.F. catalogo.cnmh@inah.gob.mx, informatica.cnmh@inah.gob.mx

Coordinación Nacional de Monumentos Históricos

Ficha Nacional de Catálogo de Monumento Histórico Inmueble

Número de Clave: 080320010164
Folio SICNMHI: 0

1. LOCALIZACIÓN

Estado : Chihuahua
Municipio : Hidalgo del Parral
Localidad : Parral
Colonia ó barrio :
Calle y núm. : Av. Centenario no. 119
Otra localización :

Región :
Manzana : 67
Lote :
C.P. :



Fachada principal

2. IDENTIFICACIÓN

Nombre del conjunto:
Nombre del edificio :
Uso original :
Uso actual :

Época de construcción: ◯ XVI ◯ XVII ◯ XVIII ◯ XIX ◯ XX

Estado de Conservación

3.- CARACTERÍSTICAS

Fachada :
Muros :
Ancho de muros : mts.
Entrepisos :
Forma entrepisos :
Cubierta :
Forma cubierta :
Niveles : 1
Otros elementos :

4.- ASPECTOS LEGALES

Régimen de propiedad : Privado

Croquis de planta

Detalle de interior o de fachada

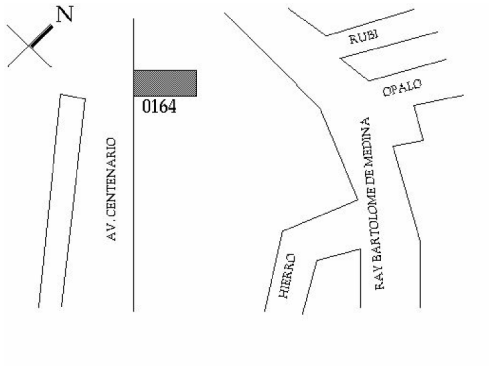

Croquis de localización

Realizó :

Fecha : 00/00/00

Elaborado en la Subdirección de Catálogo y Zonas y procesado en la Unidad de Informática de la C.N.M.H.
Correo Mayor no. 11, Col. Centro 06060, Cuauhtémoc México D.F. catalogo.cnmh@inah.gob.mx, informatica.cnmh@inah.gob.mx

Coordinación Nacional de Monumentos Históricos

Ficha Nacional de Catálogo de Monumento Histórico Inmueble

Coordinación Nacional de Monumentos Históricos | Instituto Nacional de Antropología e Historia | Consejo Nacional para la Cultura y las Artes

1. LOCALIZACIÓN

Estado : Chihuahua

Municipio : Hidalgo del Parral

Localidad : Parral

Colonia ó barrio :

Calle y núm. : Av. Centenario no. 121

Otra localización : También nos. 123, 125

Región :

Manzana : 67

Lote :

C.P. :

Número de Clave: 080320010165
Folio SICNMHI: 0



Fachada principal

2. IDENTIFICACIÓN

Nombre del conjunto:

Nombre del edificio :

Uso original :

Uso actual :

Época de construcción: ◯ XVI ◯ XVII ◯ XVIII ◯ XIX ◯ XX

Estado de Conservación

3.- CARACTERÍSTICAS

Fachada :

Muros :

Ancho de muros : mts.

Entrepisos :

Forma entrepisos :

Cubierta :

Forma cubierta :

Niveles : 0

Otros elementos :

4.- ASPECTOS LEGALES

Régimen de propiedad :

Croquis de planta

Detalle de interior o de fachada

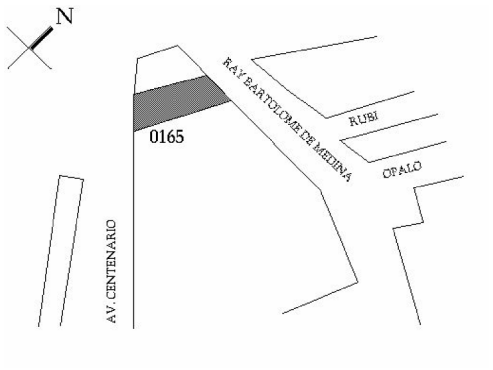

Croquis de localización

Realizó :

Fecha : 00/00/00

Elaborado en la Subdirección de Catálogo y Zonas y procesado en la Unidad de Informática de la C.N.M.H.
Correo Mayor no. 11, Col. Centro 06060, Cuauhtémoc México D.F. catalogo.cnmh@inah.gob.mx, informatica.cnmh@inah.gob.mx

Coordinación Nacional de Monumentos Históricos

Ficha Nacional de Catálogo de Monumento Histórico Inmueble

Número de Clave: 080320010166
Folio SICNMHI: 0

1. LOCALIZACIÓN

Estado : Chihuahua
Municipio : Hidalgo del Parral
Localidad : Parral
Colonia ó barrio :
Calle y núm. : Eugenio Cintrón no. 10
Otra localización :

Región :
Manzana : 46
Lote :
C.P. :



Fachada principal

2. IDENTIFICACIÓN

Nombre del conjunto:
Nombre del edificio :
Uso original :
Uso actual :

Época de construcción: ○ XVI ○ XVII ○ XVIII ○ XIX ○ XX

Estado de Conservación

3.- CARACTERÍSTICAS

Fachada :
Muros :
Ancho de muros : mts.
Entrepisos :
Forma entrepisos :
Cubierta :
Forma cubierta :
Niveles : 2
Otros elementos :

4.- ASPECTOS LEGALES

Régimen de propiedad : Privado

Croquis de planta

Detalle de interior o de fachada

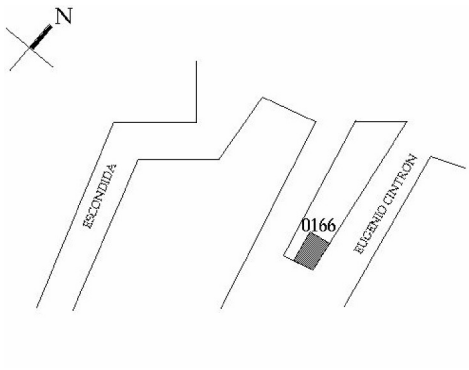

Croquis de localización

Realizó :

Fecha : 00/00/00

Elaborado en la Subdirección de Catálogo y Zonas y procesado en la Unidad de Informática de la C.N.M.H.
Correo Mayor no. 11, Col. Centro 06060, Cuauhtémoc México D.F. catalogo.cnmh@inah.gob.mx, informatica.cnmh@inah.gob.mx

1. LOCALIZACIÓN

Estado : Chihuahua

Municipio : Hidalgo del Parral

Localidad : Parral

Colonia ó barrio :

Calle y núm. : Eugenio Cintrón no. 12

Otra localización : Esquina Lerdo no. 14 y 16

Región :

Manzana : 68

Lote :

C.P. :

Número de Clave: 080320010167
Folio SICNMHI: 0



Fachada principal

2. IDENTIFICACIÓN

Nombre del conjunto:

Nombre del edificio :

Uso original :

Uso actual :

Época de construcción: ◯ XVI ◯ XVII ◯ XVIII ◯ XIX ◯ XX

Estado de Conservación

3.- CARACTERÍSTICAS

Fachada :

Muros :

Ancho de muros : mts.

Entrepisos :

Forma entrepisos :

Cubierta :

Forma cubierta :

Niveles : 1

Otros elementos :

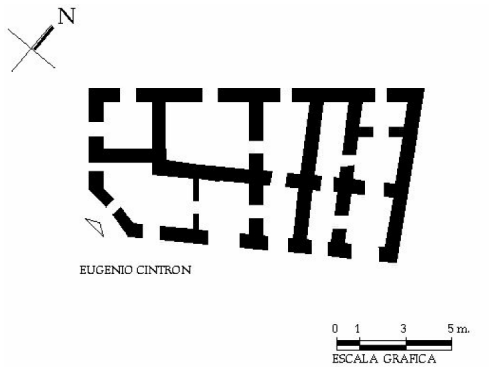

Croquis de planta

4.- ASPECTOS LEGALES

Régimen de propiedad :

Detalle de interior o de fachada

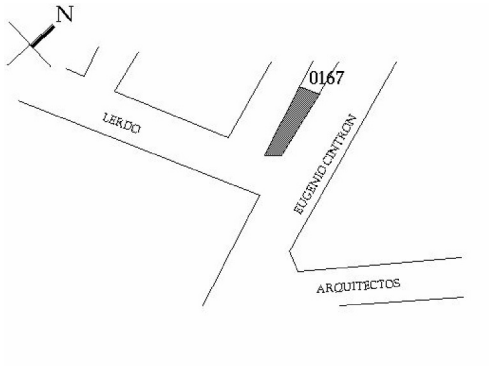

Croquis de localización

Realizó :

Fecha : 00/00/00

Elaborado en la Subdirección de Catálogo y Zonas y procesado en la Unidad de Informática de la C.N.M.H.
Correo Mayor no. 11, Col. Centro 06060, Cuauhtémoc México D.F. catalogo.cnmh@inah.gob.mx, informatica.cnmh@inah.gob.mx

Coordinación Nacional de Monumentos Históricos

Ficha Nacional de Catálogo de Monumento Histórico Inmueble

Número de Clave: 080320010168
Folio SICNMHI: 0

1. LOCALIZACIÓN

Estado : Chihuahua
Municipio : Hidalgo del Parral
Localidad : Parral
Colonia ó barrio :
Calle y núm. : Eugenio Cintrón no. 20
Otra localización : Esquina Lerdo

Región :
Manzana : 46
Lote :
C.P. :

2. IDENTIFICACIÓN

Nombre del conjunto:
Nombre del edificio :
Uso original :
Uso actual :

Época de construcción: ○ XVI ○ XVII ○ XVIII ○ XIX ○ XX

Estado de Conservación

3.- CARACTERÍSTICAS

Fachada :
Muros :
Ancho de muros : mts.
Entrepisos :
Forma entrepisos :
Cubierta :
Forma cubierta :
Niveles : 1
Otros elementos :

4.- ASPECTOS LEGALES

Régimen de propiedad :



Fachada principal

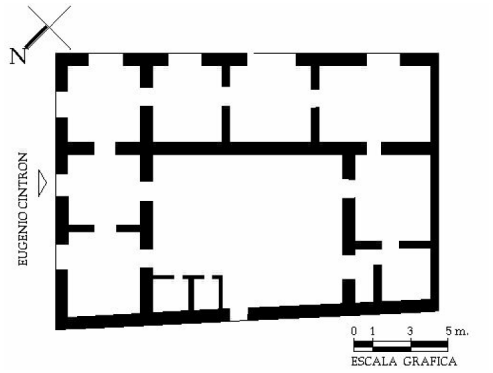

Croquis de planta

Detalle de interior o de fachada

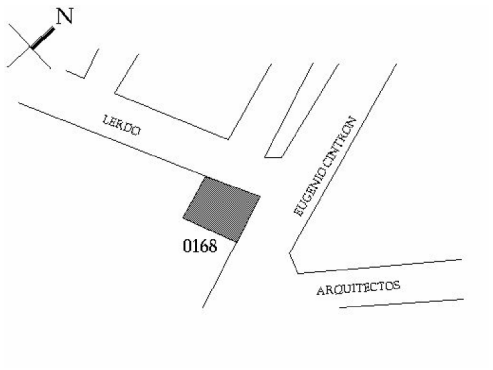

Croquis de localización

Realizó :

Fecha : 00/00/00

Elaborado en la Subdirección de Catálogo y Zonas y procesado en la Unidad de Informática de la C.N.M.H.
Correo Mayor no. 11, Col. Centro 06060, Cuauhtémoc México D.F. catalogo.cnmh@inah.gob.mx, informatica.cnmh@inah.gob.mx

Coordinación Nacional de Monumentos Históricos

Ficha Nacional de Catálogo de Monumento Histórico Inmueble

Número de Clave: 080320010169
Folio SICNMHI: 0

1. LOCALIZACIÓN

Estado : Chihuahua
Municipio : Hidalgo del Parral
Localidad : Parral
Colonia ó barrio :
Calle y núm. : Eugenio Cintrón no. 22
Otra localización :

Región :
Manzana : 68
Lote :
C.P. :



Fachada principal

2. IDENTIFICACIÓN

Nombre del conjunto:
Nombre del edificio :
Uso original :
Uso actual :

Época de construcción: ○ XVI ○ XVII ○ XVIII ○ XIX ○ XX

Estado de Conservación

3.- CARACTERÍSTICAS

Fachada :
Muros :
Ancho de muros : mts.
Entrepisos :
Forma entrepisos :
Cubierta :
Forma cubierta :
Niveles : 0
Otros elementos :

4.- ASPECTOS LEGALES

Régimen de propiedad :

Croquis de planta

Detalle de interior o de fachada



Croquis de localización

Realizó :

Fecha : 00/00/00

Elaborado en la Subdirección de Catálogo y Zonas y procesado en la Unidad de Informática de la C.N.M.H.
Correo Mayor no. 11, Col. Centro 06060, Cuauhtémoc México D.F. catalogo.cnmh@inah.gob.mx, informatica.cnmh@inah.gob.mx

Coordinación Nacional de Monumentos Históricos

Ficha Nacional de Catálogo de Monumento Histórico Inmueble

Número de Clave: 080320010170
Folio SICNMHI: 0

1. LOCALIZACIÓN

Estado : Chihuahua
Municipio : Hidalgo del Parral
Localidad : Parral
Colonia ó barrio :
Calle y núm. : 2º de Eugenio Cintrón no. 12
Otra localización :

Región :
Manzana : 47
Lote :
C.P. :



Fachada principal

2. IDENTIFICACIÓN

Nombre del conjunto:
Nombre del edificio :
Uso original :
Uso actual :

Época de construcción: ○ XVI ○ XVII ○ XVIII ○ XIX ○ XX

Estado de Conservación

3.- CARACTERÍSTICAS

Fachada :
Muros :
Ancho de muros : mts.
Entrepisos :
Forma entrepisos :
Cubierta :
Forma cubierta :
Niveles : 0
Otros elementos :

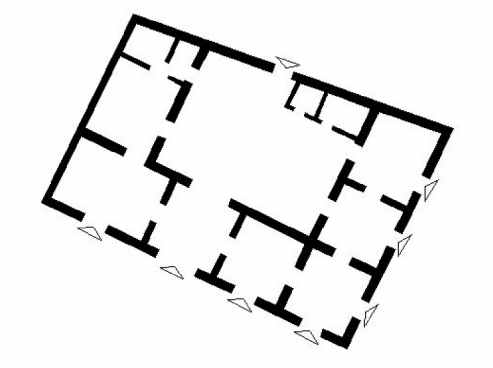

Croquis de planta

4.- ASPECTOS LEGALES

Régimen de propiedad :

Detalle de interior o de fachada

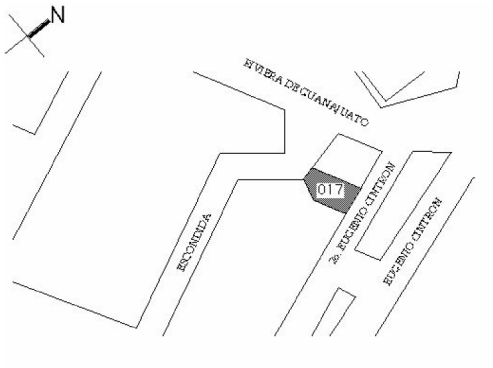

Croquis de localización

Realizó :

Fecha : 00/00/00

Elaborado en la Subdirección de Catálogo y Zonas y procesado en la Unidad de Informática de la C.N.M.H.
Correo Mayor no. 11, Col. Centro 06060, Cuauhtémoc México D.F. catalogo.cnmh@inah.gob.mx, informatica.cnmh@inah.gob.mx

1. LOCALIZACIÓN

Estado : Chihuahua
Municipio : Hidalgo del Parral
Localidad : Parral
Colonia ó barrio :
Calle y núm. : Cobre no. 8
Otra localización :

Región :
Manzana : 54
Lote :
C.P. :

Número de Clave: 080320010171
Folio SICNMHI: 0



Fachada principal

2. IDENTIFICACIÓN

Nombre del conjunto:
Nombre del edificio :
Uso original : Casa-habitación
Uso actual : Sin uso

Época de construcción: ◯ XVI ◯ XVII ◯ XVIII ◯ XIX ◯ XX

3.- CARACTERÍSTICAS

Estado de Conservación

Fachada : Aplanado — B
Muros : Adobe — B
Ancho de muros : 0.60 mts.
Entrepisos :
Forma entrepisos :
Cubierta : Vigas de madera, tableta, terrado y lámina — B
Forma cubierta : Plana
Niveles : 2
Otros elementos :

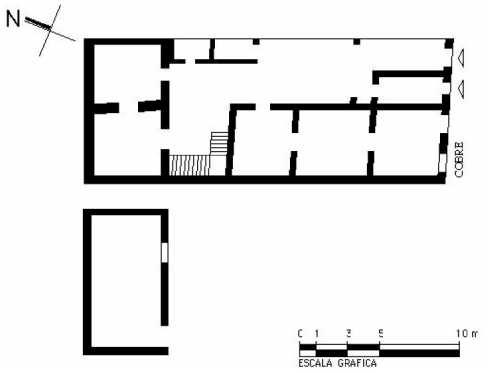

Croquis de planta

4.- ASPECTOS LEGALES

Régimen de propiedad : Privado

7.OBSERVACIONES

En el inmueble predomina el macizo sobre el vano. Los vanos no cuentan con enmarcamiento ni herrería, pero la cancelería es de madera y es original.

Detalle de interior o de fachada

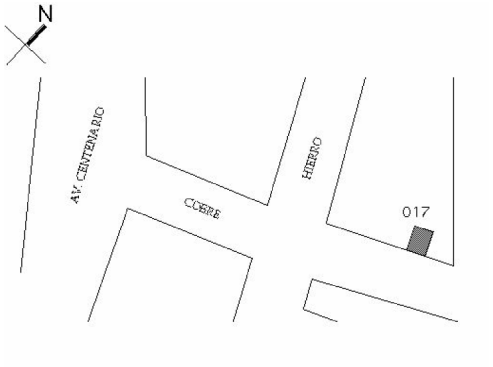

Croquis de localización

Realizó :

Fecha : 00/00/00

1. LOCALIZACIÓN

Estado : Chihuahua

Municipio : Hidalgo del Parral

Localidad : Parral

Colonia ó barrio :

Calle y núm. : Cobre no. 12

Otra localización : También no. 14

Región :

Manzana : 54

Lote :

C.P. :

Número de Clave: 080320010172
Folio SICNMHI: 0



Fachada principal

2. IDENTIFICACIÓN

Nombre del conjunto:

Nombre del edificio :

Uso original : Casa-habitación

Uso actual : Casa-habitación

Época de construcción: ◯ XVI ◯ XVII ◯ XVIII ◯ XIX ◯ XX

3.- CARACTERÍSTICAS

Estado de Conservación

Fachada : Aplanado — B

Muros : Adobe — B

Ancho de muros : 0.60 mts.

Entrepisos :

Forma entrepisos :

Cubierta : Vigas de madera, tableta y lámina — B

Forma cubierta : Plana

Niveles : 1

Otros elementos :

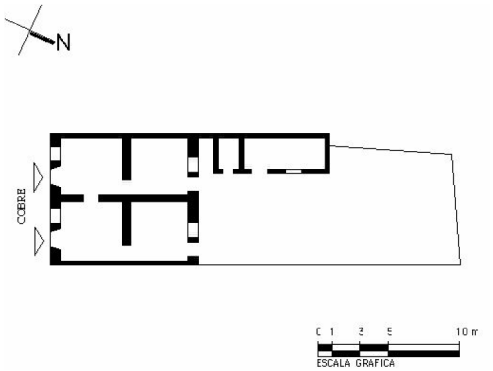

Croquis de planta

4.- ASPECTOS LEGALES

Régimen de propiedad : Privado

7.OBSERVACIONES

Los vanos del inmueble no tienen marcos, pero la cancelería de las puertas es original.

Detalle de interior o de fachada

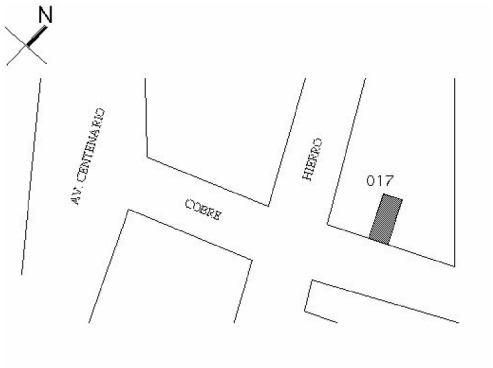

Croquis de localización

Realizó :

Fecha : 00/00/00

1. LOCALIZACIÓN

Estado : Chihuahua

Municipio : Hidalgo del Parral

Localidad : Parral

Colonia ó barrio :

Calle y núm. : Cobre no. 24

Otra localización : Esquina Hierro

Región :

Manzana : 67

Lote :

C.P. :

Número de Clave: 080320010173
Folio SICNMHI: 0



Fachada principal

2. IDENTIFICACIÓN

Nombre del conjunto:

Nombre del edificio :

Uso original : Casa-habitación

Uso actual : Casa-habitación

Época de construcción: ◯ XVI ◯ XVII ◯ XVIII ◯ XIX ◯ XX

3.- CARACTERÍSTICAS

Estado de Conservación

Fachada : Aplanado — B

Muros : Adobe — B

Ancho de muros : 0.60 mts.

Entrepisos :

Forma entrepisos :

Cubierta : Vigas de madera — B

Forma cubierta : Inclinada

Niveles : 1

Otros elementos :

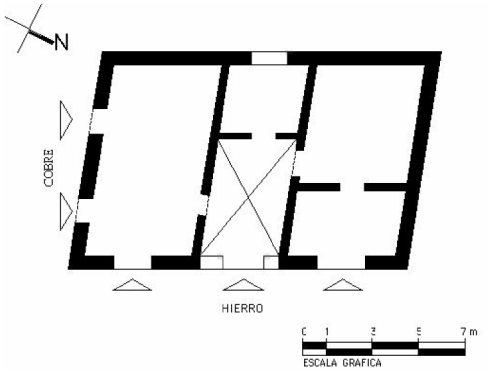

Croquis de planta

4.- ASPECTOS LEGALES

Régimen de propiedad : Privado

7.OBSERVACIONES

Uno de los vanos del inmueble no coincide con el plano por que fue tapiado. Los vanos no tienen marcos y su herrería y cancelería no es original.

Detalle de interior o de fachada

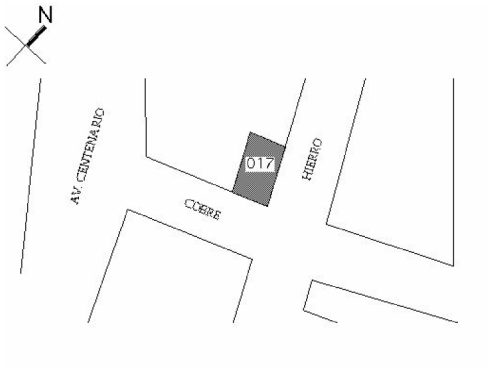

Croquis de localización

Realizó :

Fecha : 00/00/00

1. LOCALIZACIÓN

Estado : Chihuahua

Municipio : Hidalgo del Parral

Localidad : Parral

Colonia ó barrio :

Calle y núm. : Colegio no. 1

Otra localización : Esquina Ojinaga

Región :

Manzana : 23

Lote :

C.P. :

Número de Clave: 080320010174
Folio SICNMHI: 0



Fachada principal

2. IDENTIFICACIÓN

Nombre del conjunto:

Nombre del edificio : Casa Rodríguez

Uso original : Casa-habitación

Uso actual : Comercio

Época de construcción: ◯ XVI ◯ XVII ◯ XVIII ◯ XIX ◯ XX

3.- CARACTERÍSTICAS

Estado de Conservación

Fachada : Aplanado — B

Muros : Adobe — B

Ancho de muros : 0.60 mts.

Entrepisos : Vigas de madera

Forma entrepisos :

Cubierta : Vigas, tableta — B

Forma cubierta : Plana

Niveles : 2

Otros elementos :

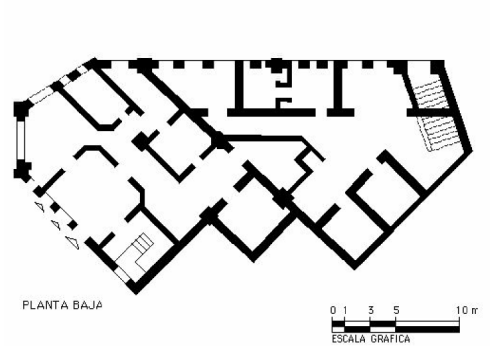

Croquis de planta

4.- ASPECTOS LEGALES

Régimen de propiedad : Privado

7.OBSERVACIONES

El inmueble fue modificado en la planta baja para darle uso comercial. En la planta alta los vanos se conservan, no tienen marcos, pero conservan la cancelería y herrería original, el pretil tiene una cornisa de ladrillo.

Detalle de interior o de fachada

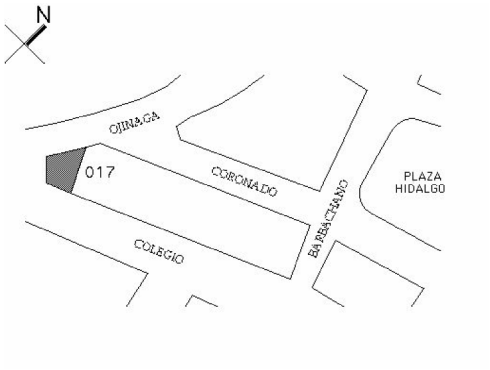

Croquis de localización

Realizó :

Fecha : 00/00/00

1. LOCALIZACIÓN

Estado : Chihuahua

Municipio : Hidalgo del Parral

Localidad : Parral

Colonia ó barrio :

Calle y núm. : Colegio no. 10

Otra localización :

Región :

Manzana : 29

Lote :

C.P. :

Número de Clave: 080320010175
Folio SICNMHI: 0



Fachada principal

2. IDENTIFICACIÓN

Nombre del conjunto:

Nombre del edificio :

Uso original : Casa-habitación

Uso actual : Comercio

Época de construcción: ◯ XVI ◯ XVII ◯ XVIII ◯ XIX ◯ XX

3.- CARACTERÍSTICAS

		Estado de Conservación
Fachada :	Aplanado y cantera	B
Muros :	Adobe	B
Ancho de muros :	0.60 mts.	
Entrepisos :	Vigas de madera, tableta	B
Forma entrepisos :		
Cubierta :	Vigas de madera, tableta, lámina	B
Forma cubierta :	Plana	
Niveles :	3	
Otros elementos :		

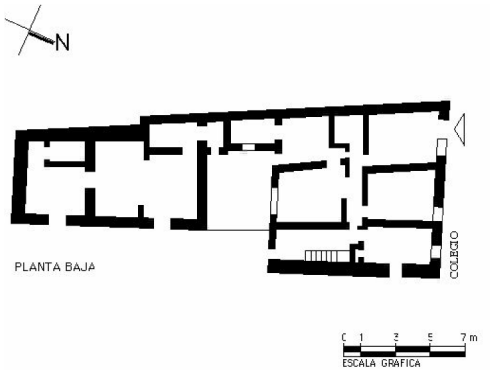

Croquis de planta

4.- ASPECTOS LEGALES

Régimen de propiedad : Privado

7.OBSERVACIONES

La planta baja del inmueble ha sido modificada para darle uso comercial, la planta alta conserva los vanos enmarcados en cantera y con unos pequeños balcones con bases de cantera y herrería original.

Detalle de interior o de fachada

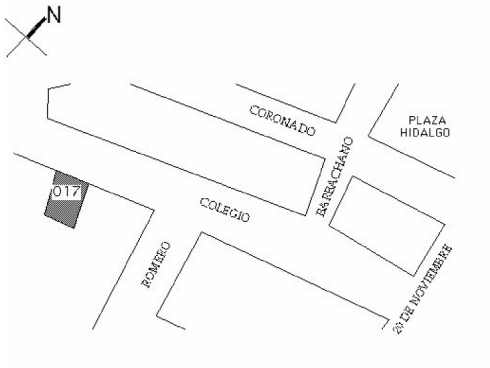

Croquis de localización

Realizó :

Fecha : 00/00/00

1. LOCALIZACIÓN

Estado : Chihuahua

Municipio : Hidalgo del Parral

Localidad : Parral

Colonia ó barrio :

Calle y núm. : Colegio no. 11

Otra localización :

Región :

Manzana : 23

Lote :

C.P. :

Número de Clave: 080320010176

Folio SICNMHI: 0



Fachada principal

2. IDENTIFICACIÓN

Nombre del conjunto:

Nombre del edificio : Hotel Juárez

Uso original :

Uso actual : Sin uso

Época de construcción: ○ XVI ○ XVII ○ XVIII ○ XIX ○ XX

3.- CARACTERÍSTICAS

Estado de Conservación

Fachada : Aplanado y ladrillo — M

Muros : Adobe — R

Ancho de muros : 0.55 mts.

Entrepisos : Vigas de madera, tableta — R

Forma entrepisos :

Cubierta : Vigas de madera, tableta, lámina — R

Forma cubierta : Plana

Niveles : 2

Otros elementos :

4.- ASPECTOS LEGALES

Régimen de propiedad : Privado

7.OBSERVACIONES

El inmueble al parecer sufrió un incendio, por lo que se encuentra abandonado. Los marcos de los vanos son de ladrillo en forma de arco rebajado con una cornisa del mismo material.

Croquis de planta

Detalle de interior o de fachada

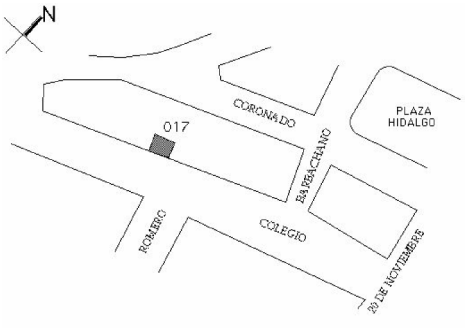

Croquis de localización

Realizó :

Fecha : 00/00/00

1. LOCALIZACIÓN

Estado : Chihuahua

Municipio : Hidalgo del Parral

Localidad : Parral

Colonia ó barrio :

Calle y núm. : Colegio no. 12

Otra localización :

Región :

Manzana : 29

Lote :

C.P. :

Número de Clave: 080320010177
Folio SICNMHI: 0



Fachada principal

2. IDENTIFICACIÓN

Nombre del conjunto:

Nombre del edificio :

Uso original : Casa-habitación

Uso actual : Comercio

Época de construcción: ◯ XVI ◯ XVII ◯ XVIII ◯ XIX ◯ XX

3.- CARACTERÍSTICAS

		Estado de Conservación
Fachada :	Aplanado y cantera	B
Muros :	Adobe	B
Ancho de muros :	0.60 mts.	
Entrepisos :	Vigas de madera, tableta	B
Forma entrepisos :		
Cubierta :	Vigas de madera, tableta, lámina	B
Forma cubierta :	Plana	
Niveles :	2	
Otros elementos :		

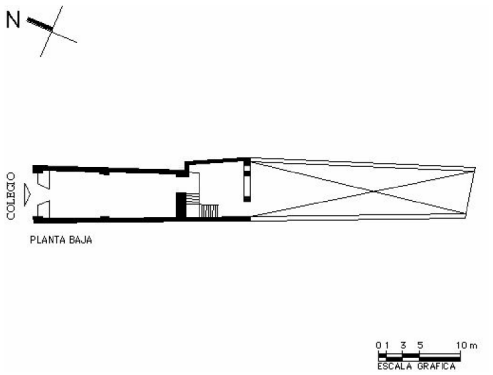

Croquis de planta

4.- ASPECTOS LEGALES

Régimen de propiedad : Privado

7.OBSERVACIONES

La planta baja del inmueble ha sido modificada para darle uso comercial, la planta alta conserva los vanos enmarcados en cantera, con unos pequeños balcones con bases de cantera y herrería original. El partido arquitectónico es muy parecido en la fachada, al del inmueble de la calle Colegio no. 10, por lo que se puede suponer que pertenecían a un solo conjunto.

Detalle de interior o de fachada

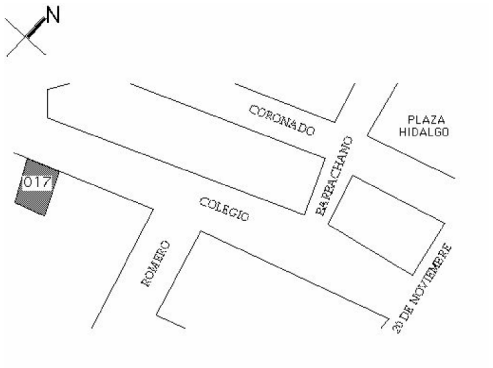

Croquis de localización

Realizó :

Fecha : 00/00/00

Coordinación Nacional de Monumentos Históricos

Ficha Nacional de Catálogo de Monumento Histórico Inmueble

Número de Clave: 080320010178
Folio SICNMHI: 0

1. LOCALIZACIÓN

Estado : Chihuahua
Municipio : Hidalgo del Parral
Localidad : Parral
Colonia ó barrio :
Calle y núm. : Colegio s/n.
Otra localización : Esquina Nicolás Romero

Región :
Manzana : 30
Lote :
C.P. :

2. IDENTIFICACIÓN

Nombre del conjunto:
Nombre del edificio : El Sol de Parral
Uso original :
Uso actual : Comercio

Época de construcción: ◯ XVI ◯ XVII ◯ XVIII ◯ XIX ◯ XX

3.- CARACTERÍSTICAS

Estado de Conservación

Fachada : Aplanado y cantera — B
Muros : Adobe — B
Ancho de muros : 0.50 mts.
Entrepisos :
Forma entrepisos :
Cubierta : Vigas de madera, tableta, terrado y lámina — B
Forma cubierta : Plana
Niveles : 1
Otros elementos :

4.- ASPECTOS LEGALES

Régimen de propiedad : Privado



Fachada principal

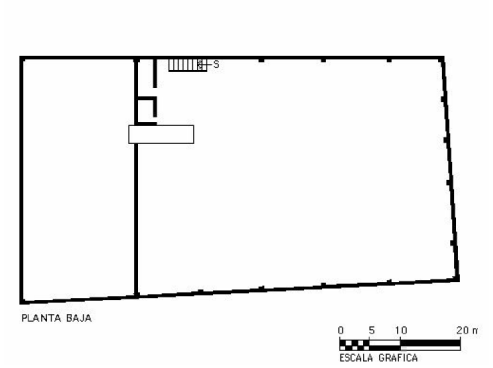

Croquis de planta

Detalle de interior o de fachada

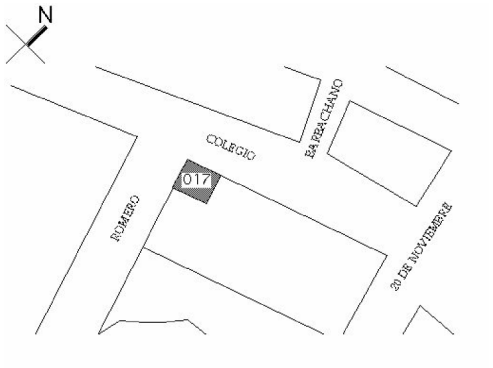

Croquis de localización

Realizó :

Fecha : 00/00/00

Elaborado en la Subdirección de Catálogo y Zonas y procesado en la Unidad de Informática de la C.N.M.H.
Correo Mayor no. 11, Col. Centro 06060, Cuauhtémoc México D.F. catalogo.cnmh@inah.gob.mx, informatica.cnmh@inah.gob.mx

1. LOCALIZACIÓN

Estado : Chihuahua

Municipio : Hidalgo del Parral

Localidad : Parral

Colonia ó barrio :

Calle y núm. : Colegio no. 26

Otra localización :

Región :

Manzana : 30

Lote :

C.P. :

Número de Clave: 080320010179
Folio SICNMHI: 0



Fachada principal

2. IDENTIFICACIÓN

Nombre del conjunto:

Nombre del edificio :

Uso original :

Uso actual :

Época de construcción: ○ XVI ○ XVII ○ XVIII ○ XIX ○ XX

3.- CARACTERÍSTICAS

Estado de Conservación

Fachada : Aplanado — B

Muros : Adobe, ladrillo — B

Ancho de muros : 0.50 mts.

Entrepisos :

Forma entrepisos :

Cubierta :

Forma cubierta : Plana

Niveles : 2

Otros elementos :

4.- ASPECTOS LEGALES

Régimen de propiedad :

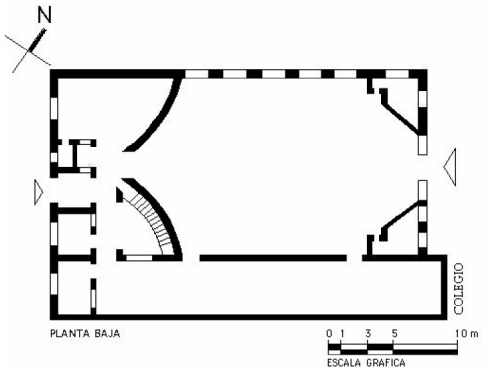

Croquis de planta

7.OBSERVACIONES

Aparentemente al inmueble se le modificó el estilo de la fachada, ya que no concuerda con estilos de los años de 1970.

Detalle de interior o de fachada

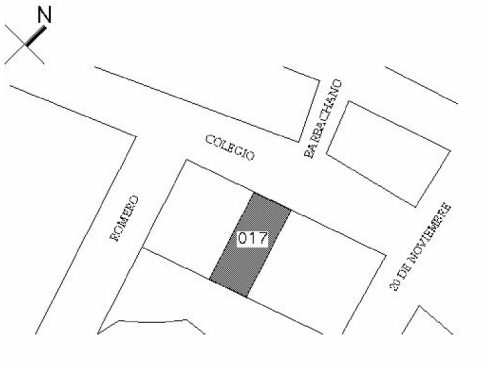

Croquis de localización

Realizó :

Fecha : 00/00/00

Coordinación Nacional de Monumentos Históricos

Ficha Nacional de Catálogo de Monumento Histórico Inmueble

Número de Clave: 080320010180
Folio SICNMHI: 0

1. LOCALIZACIÓN

Estado : Chihuahua
Municipio : Hidalgo del Parral
Localidad : Parral
Colonia ó barrio :
Calle y núm. : Colegio no. 30
Otra localización :

Región :
Manzana : 30
Lote :
C.P. :

2. IDENTIFICACIÓN

Nombre del conjunto:
Nombre del edificio :
Uso original : Casa-habitación
Uso actual : Comercio

Época de construcción: ○ XVI ○ XVII ○ XVIII ○ XIX ○ XX

3.- CARACTERÍSTICAS

Estado de Conservación

Fachada : Aplanado y cantera — B
Muros : Adobe y ladrillo — B
Ancho de muros : 0.50 mts.
Entrepisos : Vigas de madera y tableta — B
Forma entrepisos :
Cubierta : Concreto — B
Forma cubierta : Plana
Niveles : 2
Otros elementos :

4.- ASPECTOS LEGALES

Régimen de propiedad : Privado



Fachada principal

7.OBSERVACIONES

En la planta baja se le da un uso comercial por lo que los vanos han sido modificados. La planta alta tiene unos balcones con base y techo de cantera, en el cual las ventanas son modernas de aluminio.

Croquis de planta

Detalle de interior o de fachada

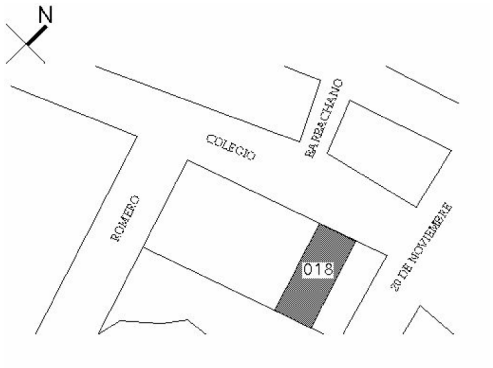

Croquis de localización

Realizó :

Fecha : 00/00/00

Elaborado en la Subdirección de Catálogo y Zonas y procesado en la Unidad de Informática de la C.N.M.H.
Correo Mayor no. 11, Col. Centro 06060, Cuauhtémoc México D.F. catalogo.cnmh@inah.gob.mx, informatica.cnmh@inah.gob.mx

Coordinación Nacional de Monumentos Históricos

Ficha Nacional de Catálogo de Monumento Histórico Inmueble

Coordinación Nacional de Monumentos Históricos · Instituto Nacional de Antropología e Historia · Consejo Nacional para la Cultura y las Artes

1. LOCALIZACIÓN

Estado : Chihuahua

Municipio : Hidalgo del Parral

Localidad : Parral

Colonia ó barrio :

Calle y núm. : Colegio no. 31

Otra localización : Esquina Barbachano

Región :

Manzana : 22

Lote :

C.P. :

Número de Clave: 080320010181
Folio SICNMHI: 0



Fachada principal

2. IDENTIFICACIÓN

Nombre del conjunto:

Nombre del edificio :

Uso original : Casa-habitación

Uso actual : Comercio

Época de construcción: ○ XVI ○ XVII ○ XVIII ○ XIX ○ XX

3.- CARACTERÍSTICAS

Fachada : Aplanado y cantera

Muros : Adobe

Ancho de muros : 0.50 mts.

Entrepisos : Vigas de madera, tableta

Forma entrepisos :

Cubierta : Vigas de madera, tableta, terrado y lámina

Forma cubierta : Plana

Niveles : 2

Otros elementos :

Estado de Conservación

R

B

4.- ASPECTOS LEGALES

Régimen de propiedad : Privado

7.OBSERVACIONES

La planta baja tiene cambios en los vanos, ya que se usa este espacio en comercio. La planta alta conserva sus vanos con marcos de cantera y pequeños balcones que tienen la herrería y cancelería original. En el pretil tiene una cornisa con detalles de cantera.

Croquis de planta

Detalle de interior o de fachada



Croquis de localización

Realizó :

Fecha : 00/00/00

Elaborado en la Subdirección de Catálogo y Zonas y procesado en la Unidad de Informática de la C.N.M.H.
Correo Mayor no. 11, Col. Centro 06060, Cuauhtémoc México D.F. catalogo.cnmh@inah.gob.mx, informatica.cnmh@inah.gob.mx

Coordinación Nacional de Monumentos Históricos

Ficha Nacional de Catálogo de Monumento Histórico Inmueble

Número de Clave: 080320010182
Folio SICNMHI: 0

1. LOCALIZACIÓN

Estado : Chihuahua
Municipio : Hidalgo del Parral
Localidad :
Colonia ó barrio :
Calle y núm. : Colegio no. 34
Otra localización :

Región :
Manzana : 31
Lote :
C.P. :

2. IDENTIFICACIÓN

Nombre del conjunto:
Nombre del edificio :
Uso original : Casa-habitación
Uso actual : Comercio (Bar)

Época de construcción: ○ XVI ○ XVII ○ XVIII ○ XIX ○ XX

3.- CARACTERÍSTICAS

Estado de Conservación

Fachada : Ladrillo — B
Muros : Ladrillo, adobe — B
Ancho de muros : 0.45 mts.
Entrepisos :
Forma entrepisos :
Cubierta : Vigas de madera, tableta, terrado y lámina — B
Forma cubierta : Plana
Niveles : 1
Otros elementos :

4.- ASPECTOS LEGALES

Régimen de propiedad : Privado



Fachada principal

7.OBSERVACIONES

Toda la fachada es con ladrillo en donde tiene unos remates de elementos verticales. Los vanos fueron modificados. En el pretil tiene unas cornisas de ladrillo y unos adornos de cantera.

Croquis de planta

Detalle de interior o de fachada

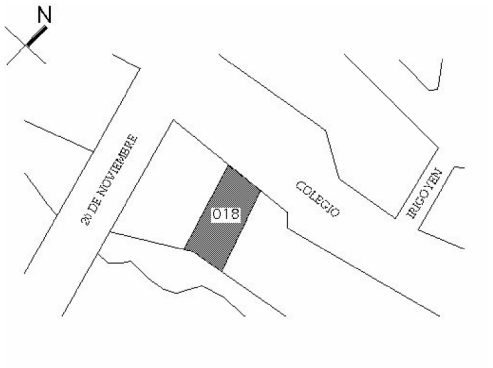

Croquis de localización

Realizó :

Fecha : 00/00/00

Elaborado en la Subdirección de Catálogo y Zonas y procesado en la Unidad de Informática de la C.N.M.H.
Correo Mayor no. 11, Col. Centro 06060, Cuauhtémoc México D.F. catalogo.cnmh@inah.gob.mx, informatica.cnmh@inah.gob.mx

Coordinación Nacional de Monumentos Históricos

Ficha Nacional de Catálogo de Monumento Histórico Inmueble

Número de Clave: 080320010183
Folio SICNMHI: 0

1. LOCALIZACIÓN

Estado : Chihuahua
Municipio : Hidalgo del Parral
Localidad : Parral
Colonia ó barrio :
Calle y núm. : Colegio no. 36
Otra localización :

Región :
Manzana : 31
Lote :
C.P. :



Fachada principal

2. IDENTIFICACIÓN

Nombre del conjunto:
Nombre del edificio :
Uso original : Casa-habitación
Uso actual : Casa-habitación, comercio

Época de construcción: ○ XVI ○ XVII ○ XVIII ○ XIX ○ XX

3.- CARACTERÍSTICAS

Estado de Conservación

Fachada : Aplanado y ladrillo — B
Muros : Adobe — B
Ancho de muros : 0.55 mts.
Entrepisos :
Forma entrepisos :
Cubierta : Vigas de madera, tableta, terrado y lámina — B
Forma cubierta : Plana
Niveles : 1
Otros elementos :

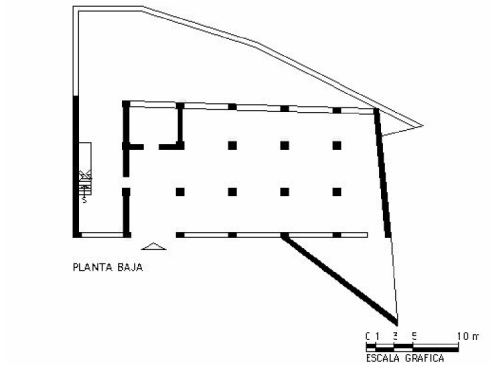

Croquis de planta

4.- ASPECTOS LEGALES

Régimen de propiedad : Privado

7.OBSERVACIONES

En el inmueble se han modificado algunos de los vanos. Los vanos tienen marcos de ladrillo con una cornisa. Predomina el macizo sobre el vano.

Detalle de interior o de fachada

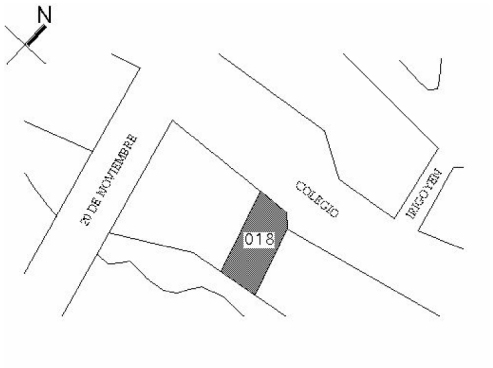

Croquis de localización

Realizó :

Fecha : 00/00/00

Elaborado en la Subdirección de Catálogo y Zonas y procesado en la Unidad de Informática de la C.N.M.H.
Correo Mayor no. 11, Col. Centro 06060, Cuauhtémoc México D.F. catalogo.cnmh@inah.gob.mx, informatica.cnmh@inah.gob.mx

1. LOCALIZACIÓN

Estado : Chihuahua
Municipio : Hidalgo del Parral
Localidad : Parral
Colonia ó barrio :
Calle y núm. : Colegio no. 39
Otra localización :

Región :
Manzana : 21
Lote :
C.P. :

Número de Clave: 080320010184
Folio SICNMHI: 0



Fachada principal

2. IDENTIFICACIÓN

Nombre del conjunto:
Nombre del edificio :
Uso original : Casa-habitación
Uso actual :

Época de construcción: ○ XVI ○ XVII ○ XVIII ○ XIX ○ XX

3.- CARACTERÍSTICAS

		Estado de Conservación
Fachada :	Aplanado y ladrillo	B
Muros :	Adobe, ladrillo y block	B
Ancho de muros :	0.50 mts.	
Entrepisos :	Concreto	B
Forma entrepisos :		
Cubierta :	Concreto	B
Forma cubierta :	Plana	
Niveles :	2	
Otros elementos :		

4.- ASPECTOS LEGALES

Régimen de propiedad : Privado

7.OBSERVACIONES

La planta alta del inmueble es una sección nueva que no existía. Al parecer solo se conservó de la fachada, el decorado que tenía el pretil; pues los vanos de la planta baja han sido modificados.

Croquis de planta

Detalle de interior o de fachada

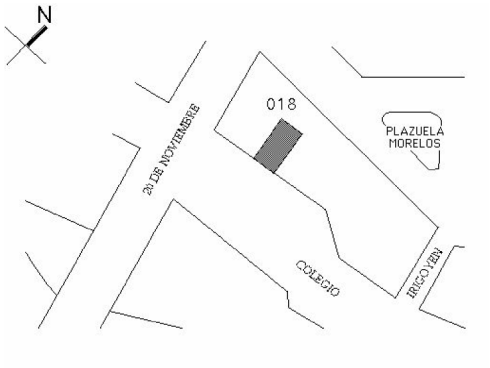

Croquis de localización

Realizó :

Fecha : 00/00/00

Coordinación Nacional de Monumentos Históricos

Ficha Nacional de Catálogo de Monumento Histórico Inmueble

Número de Clave: 080320010185
Folio SICNMHI: 0

1. LOCALIZACIÓN

Estado : Chihuahua
Municipio : Hidalgo del Parral
Localidad : Parral
Colonia ó barrio :
Calle y núm. : Colegio no. 45
Otra localización :

Región :
Manzana : 21
Lote :
C.P. :

2. IDENTIFICACIÓN

Nombre del conjunto:
Nombre del edificio :
Uso original : Casa-habitación
Uso actual : Casa-habitación

Época de construcción: ○ XVI ○ XVII ○ XVIII ○ XIX ○ XX

3.- CARACTERÍSTICAS

Estado de Conservación

Fachada : Aplanado y ladrillo — R
Muros : Adobe — B
Ancho de muros : 0.60 mts.
Entrepisos : Vigas de madera, tableta — B
Forma entrepisos :
Cubierta : Vigas de madera, tableta, terrado y lámina — B
Forma cubierta : Plana
Niveles : 2
Otros elementos :

4.- ASPECTOS LEGALES

Régimen de propiedad : Privado



Fachada principal

7.OBSERVACIONES

El inmueble conserva los vanos originales, los cuales tienen un marco de ladrillo con una cornisa del mismo material, y la herrería es la original. El pretil tiene una cornisa de ladrillo y las esquinas del inmueble tienen revestimientos de ladrillo en algunas secciones.

Croquis de planta

Detalle de interior o de fachada

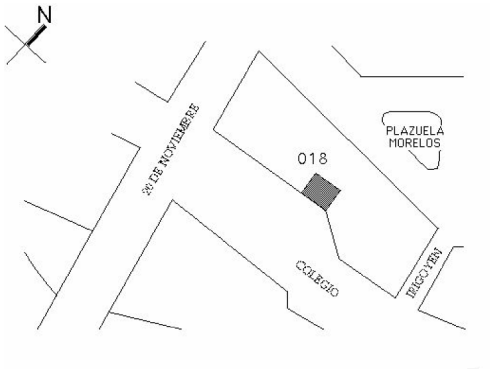

Croquis de localización

Realizó :

Fecha : 00/00/00

Elaborado en la Subdirección de Catálogo y Zonas y procesado en la Unidad de Informática de la C.N.M.H.
Correo Mayor no. 11, Col. Centro 06060, Cuauhtémoc México D.F. catalogo.cnmh@inah.gob.mx, informatica.cnmh@inah.gob.mx

Coordinación Nacional de Monumentos Históricos

Ficha Nacional de Catálogo de Monumento Histórico Inmueble

Número de Clave: 080320010186
Folio SICNMHI: 0

1. LOCALIZACIÓN

Estado : Chihuahua
Municipio : Hidalgo del Parral
Localidad : Parral
Colonia ó barrio :
Calle y núm. : Colón no. 10
Otra localización :

Región :
Manzana : 08
Lote :
C.P. :

2. IDENTIFICACIÓN

Nombre del conjunto:
Nombre del edificio :
Uso original : Casa-habitación
Uso actual : Casa-habitación

Época de construcción: ○ XVI ○ XVII ○ XVIII ○ XIX ○ XX

3.- CARACTERÍSTICAS

Estado de Conservación

Fachada : Aplanado — B
Muros : Adobe
Ancho de muros : 0.60 mts.
Entrepisos :
Forma entrepisos :
Cubierta : Vigas de madera y lámina — B
Forma cubierta : Inclinada
Niveles : 1
Otros elementos :

4.- ASPECTOS LEGALES

Régimen de propiedad : Privado



Fachada principal

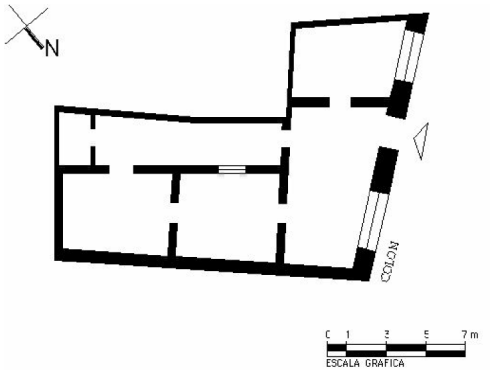

Croquis de planta

7.OBSERVACIONES
El inmueble se encuentra con una pendiente muy pronunciada. Se quitó el terrado para instalar la nueva cubierta de lámina.

Detalle de interior o de fachada

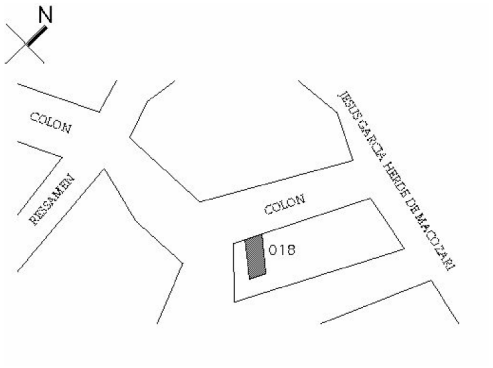

Croquis de localización

Realizó :

Fecha : 00/00/00

Elaborado en la Subdirección de Catálogo y Zonas y procesado en la Unidad de Informática de la C.N.M.H.
Correo Mayor no. 11, Col. Centro 06060, Cuauhtémoc México D.F. catalogo.cnmh@inah.gob.mx, informatica.cnmh@inah.gob.mx

Coordinación Nacional de Monumentos Históricos

Ficha Nacional de Catálogo de Monumento Histórico Inmueble

Número de Clave: 080320010187
Folio SICNMHI: 0

1. LOCALIZACIÓN

Estado : Chihuahua
Municipio : Hidalgo del Parral
Localidad : Parral
Colonia ó barrio :
Calle y núm. : Colón no. 15
Otra localización :

Región :
Manzana : 09
Lote :
C.P. :

2. IDENTIFICACIÓN

Nombre del conjunto:
Nombre del edificio :
Uso original : Casa-habitación
Uso actual : Casa-habitación

Época de construcción: ○ XVI ○ XVII ○ XVIII ○ XIX ○ XX

3.- CARACTERÍSTICAS

Estado de Conservación

Fachada : Aplanado — B
Muros : Adobe
Ancho de muros : 0.60 mts.
Entrepisos :
Forma entrepisos :
Cubierta : Vigas de madera, tableta y terrado — B
Forma cubierta : Plana
Niveles : 1
Otros elementos :

4.- ASPECTOS LEGALES

Régimen de propiedad : Privado

7.OBSERVACIONES
Marcos de ladrillo pintado en los vanos de ventanas. Postigos de madera pintados color rojo quemado al igual que los marcos.



Fachada principal

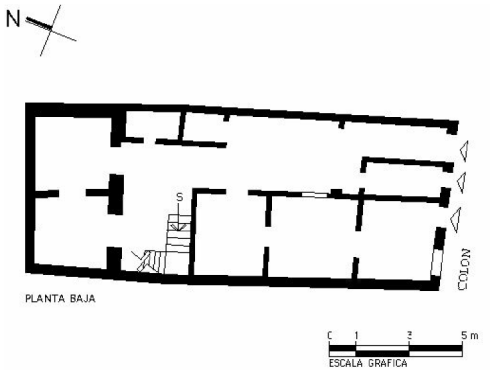

Croquis de planta

Detalle de interior o de fachada

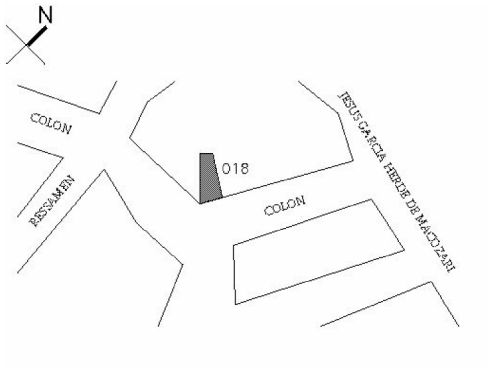

Croquis de localización

Realizó :

Fecha : 00/00/00

Elaborado en la Subdirección de Catálogo y Zonas y procesado en la Unidad de Informática de la C.N.M.H.
Correo Mayor no. 11, Col. Centro 06060, Cuauhtémoc México D.F. catalogo.cnmh@inah.gob.mx, informatica.cnmh@inah.gob.mx

Coordinación Nacional de Monumentos Históricos

Ficha Nacional de Catálogo de Monumento Histórico Inmueble

Número de Clave: 080320010188
Folio SICNMHI: 0

1. LOCALIZACIÓN

Estado : Chihuahua
Municipio : Hidalgo del Parral
Localidad : Parral
Colonia ó barrio :
Calle y núm. : Colón no. 17
Otra localización :

Región :
Manzana : 09
Lote :
C.P. :



Fachada principal

2. IDENTIFICACIÓN

Nombre del conjunto:
Nombre del edificio :
Uso original : Casa-habitación
Uso actual : Casa-habitación

Época de construcción: ○ XVI ○ XVII ○ XVIII ○ XIX ○ XX

3.- CARACTERÍSTICAS

Estado de Conservación

Fachada : Aplanado — B
Muros : Adobe
Ancho de muros : 0.60 mts.
Entrepisos :
Forma entrepisos :
Cubierta : Vigas de madera, tableta y terrado — B
Forma cubierta : Plana
Niveles : 1
Otros elementos :

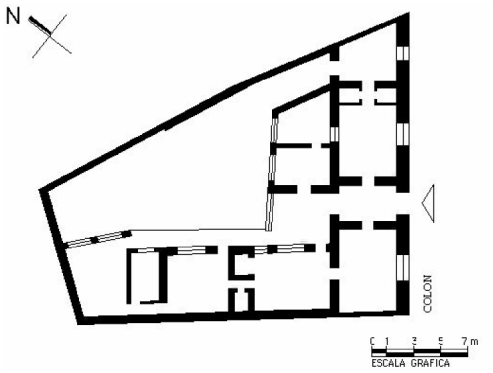

Croquis de planta

4.- ASPECTOS LEGALES

Régimen de propiedad : Privado

7.OBSERVACIONES
No presenta marcos en los vanos. Rodapié de ladrillo. Muestra humedad en los muros y hubo desprendimiento en aplanados.

Detalle de interior o de fachada

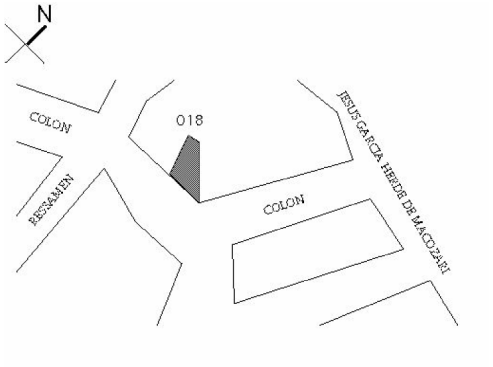

Croquis de localización

Realizó :

Fecha : 00/00/00

Elaborado en la Subdirección de Catálogo y Zonas y procesado en la Unidad de Informática de la C.N.M.H.
Correo Mayor no. 11, Col. Centro 06060, Cuauhtémoc México D.F. catalogo.cnmh@inah.gob.mx, informatica.cnmh@inah.gob.mx

1. LOCALIZACIÓN

Estado : Chihuahua

Municipio : Hidalgo del Parral

Localidad : Parral

Colonia ó barrio :

Calle y núm. : Colón no. 18

Otra localización :

Región :

Manzana : 09

Lote :

C.P. :

Número de Clave: 080320010189
Folio SICNMHI: 0



Fachada principal

2. IDENTIFICACIÓN

Nombre del conjunto:

Nombre del edificio :

Uso original : Casa-habitación

Uso actual : Casa-habitación

Época de construcción: ○ XVI ○ XVII ○ XVIII ○ XIX ○ XX

3.- CARACTERÍSTICAS

Estado de Conservación

Fachada : Aplanado — B

Muros : Adobe

Ancho de muros : 0.60 mts.

Entrepisos :

Forma entrepisos :

Cubierta : Vigas de madera, tableta y terrado — B

Forma cubierta : Plana

Niveles : 1

Otros elementos :

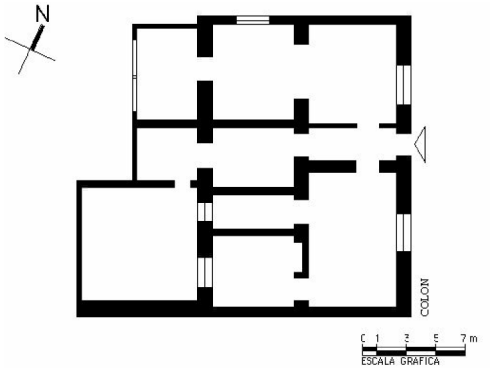

Croquis de planta

4.- ASPECTOS LEGALES

Régimen de propiedad : Privado

7.OBSERVACIONES

Cornisa de cantera. No presenta marcos en vanos ni rodapié.

Detalle de interior o de fachada

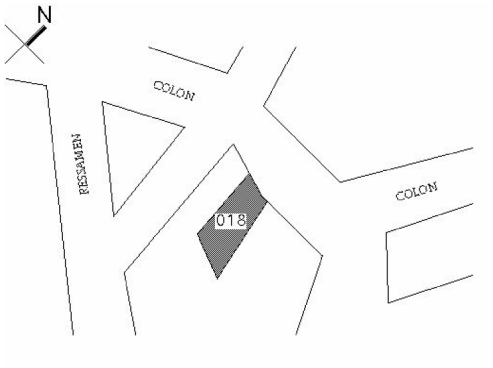

Croquis de localización

Realizó :

Fecha : 00/00/00

1. LOCALIZACIÓN

Estado : Chihuahua

Municipio : Hidalgo del Parral

Localidad : Parral

Colonia ó barrio :

Calle y núm. : Colón no. 19

Otra localización : Esquina Fray Pedro de Gante

Región :

Manzana : 09

Lote :

C.P. :

Número de Clave: 080320010190
Folio SICNMHI: 0



Fachada principal

2. IDENTIFICACIÓN

Nombre del conjunto:

Nombre del edificio :

Uso original : Casa-habitación

Uso actual : Casa-habitación

Época de construcción: ◯ XVI ◯ XVII ◯ XVIII ◯ XIX ◯ XX

3.- CARACTERÍSTICAS

Estado de Conservación

Fachada : Aplanado — B

Muros : Adobe — B

Ancho de muros : 0.60 mts.

Entrepisos :

Forma entrepisos :

Cubierta : Vigas de madera y terrado — B

Forma cubierta : Plana

Niveles : 1

Otros elementos :

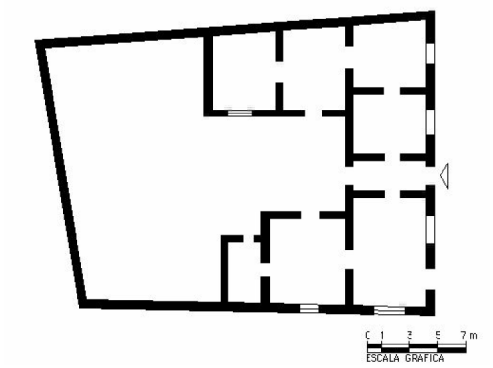

Croquis de planta

4.- ASPECTOS LEGALES

Régimen de propiedad : Privado

7.OBSERVACIONES

No presenta marcos en vanos. Rodapié de ladrillo.

Detalle de interior o de fachada

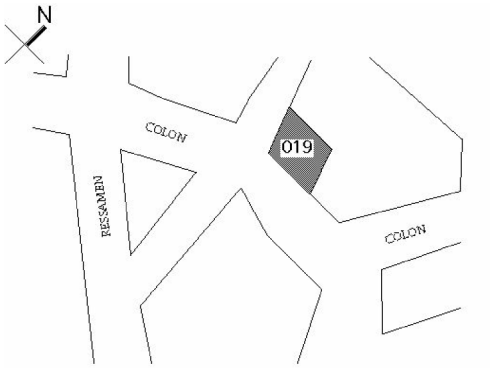

Croquis de localización

Realizó :

Fecha : 00/00/00

1. LOCALIZACIÓN

Estado : Chihuahua

Municipio : Hidalgo del Parral

Localidad : Parral

Colonia ó barrio :

Calle y núm. : Colón no. 20

Otra localización : Esquina Rébsamen no. 19

Región :

Manzana : 06

Lote :

C.P. :

Número de Clave: 080320010191

Folio SICNMHI: 0



Fachada principal

2. IDENTIFICACIÓN

Nombre del conjunto:

Nombre del edificio :

Uso original : Casa-habitación

Uso actual : Casa-habitación

Época de construcción: ○ XVI ○ XVII ○ XVIII ○ XIX ○ XX

3.- CARACTERÍSTICAS

Estado de Conservación

B

Fachada : Aplanado

Muros : Ladrillo

Ancho de muros : 0.60 mts.

Entrepisos :

Forma entrepisos :

Cubierta :

Forma cubierta : Inclinada

Niveles : 2

Otros elementos :

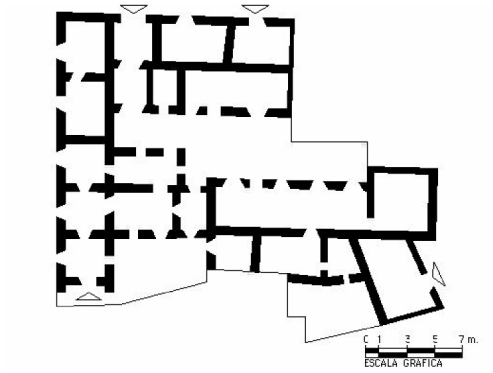

Croquis de planta

4.- ASPECTOS LEGALES

Régimen de propiedad : Privado

7.OBSERVACIONES

Desprendimiento de aplanados por falta de mantenimiento. No presenta marcos en vanos.

Detalle de interior o de fachada

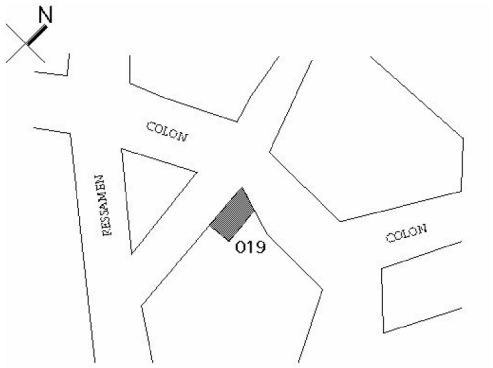

Croquis de localización

Realizó :

Fecha : 00/00/00

1. LOCALIZACIÓN

Estado : Chihuahua
Municipio : Hidalgo del Parral
Localidad : Parral
Colonia ó barrio :
Calle y núm. : Colón no. 22
Otra localización :

Región :
Manzana : 05
Lote :
C.P. :

Número de Clave: 080320010192
Folio SICNMHI: 0



Fachada principal

2. IDENTIFICACIÓN

Nombre del conjunto:
Nombre del edificio :
Uso original : Casa-habitación
Uso actual : Casa-habitación

Época de construcción: ○ XVI ○ XVII ○ XVIII ○ XIX ◉ XX

3.- CARACTERÍSTICAS

Estado de Conservación

Fachada : Aplanado — B
Muros : Adobe — B
Ancho de muros : 0.60 mts.
Entrepisos :
Forma entrepisos :
Cubierta : Vigas de madera, tableta y terrado — B
Forma cubierta : Inclinada
Niveles : 1
Otros elementos :

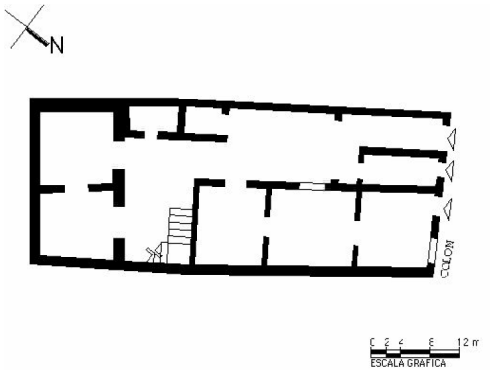

Croquis de planta

4.- ASPECTOS LEGALES

Régimen de propiedad : Privado

7.OBSERVACIONES

No presenta marcos en los vanos. Rodapié y cornisa de ladrillo. Misma tipología que las casas colindantes respecto a los detalles de ladrillo.

Detalle de interior o de fachada

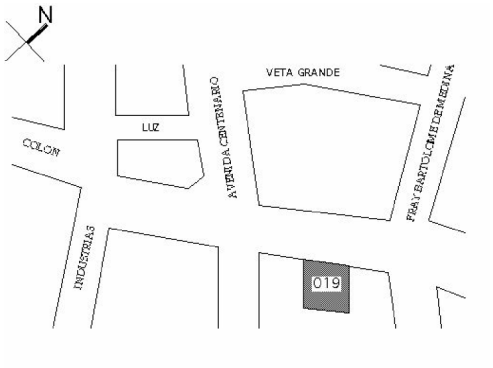

Croquis de localización

Realizó :

Fecha : 00/00/00

Coordinación Nacional de Monumentos Históricos

Ficha Nacional de Catálogo de Monumento Histórico Inmueble

Número de Clave: 080320010193
Folio SICNMHI: 0

1. LOCALIZACIÓN

Estado : Chihuahua
Municipio : Hidalgo del Parral
Localidad : Parral
Colonia ó barrio :
Calle y núm. : Colón no. 26
Otra localización :

Región :
Manzana : 05
Lote :
C.P. :

2. IDENTIFICACIÓN

Nombre del conjunto:
Nombre del edificio :
Uso original : Casa-habitación
Uso actual : Casa-habitación

Época de construcción: ○ XVI ○ XVII ○ XVIII ○ XIX ○ XX

3.- CARACTERÍSTICAS

Estado de Conservación

Fachada : Aplanado — B
Muros : Adobe
Ancho de muros : 0.60 mts.
Entrepisos :
Forma entrepisos :
Cubierta : Vigas de madera y lámina — B
Forma cubierta : Inclinada
Niveles : 1
Otros elementos :

4.- ASPECTOS LEGALES

Régimen de propiedad : Privado



Fachada principal

7.OBSERVACIONES
Marcos pintados simulando cantera. Humedad en la parte inferior del muro y desprendimiento de aplanado. Rejas en ventanas y puerta.

Croquis de planta

Detalle de interior o de fachada

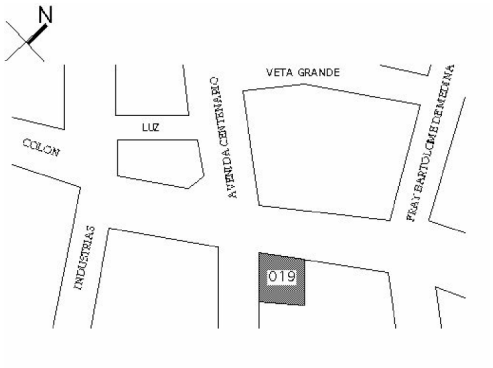

Croquis de localización

Realizó :

Fecha : 00/00/00

Elaborado en la Subdirección de Catálogo y Zonas y procesado en la Unidad de Informática de la C.N.M.H.
Correo Mayor no. 11, Col. Centro 06060, Cuauhtémoc México D.F. catalogo.cnmh@inah.gob.mx, informatica.cnmh@inah.gob.mx

1. LOCALIZACIÓN

Estado : Chihuahua

Municipio : Hidalgo del Parral

Localidad : Parral

Colonia ó barrio :

Calle y núm. : Colón s/n.

Otra localización : Entre Fray Bartolomé de Medina y P. de Gante

Región :

Manzana : 21

Lote :

C.P. :

Número de Clave: 080320010194
Folio SICNMHI: 0



Fachada principal

2. IDENTIFICACIÓN

Nombre del conjunto:

Nombre del edificio :

Uso original : Escuela

Uso actual : Oficinas (Depto. de Servicios Regionales Zona Sur)

Época de construcción: ◯ XVI ◯ XVII ◯ XVIII ◯ XIX ◯ XX

3.- CARACTERÍSTICAS

Estado de Conservación

Fachada : Aplanado — B

Muros : Adobe — B

Ancho de muros : 0.60 mts.

Entrepisos :

Forma entrepisos :

Cubierta : Vigas de madera y lámina — B

Forma cubierta : Inclinada a dos aguas

Niveles : 1

Otros elementos :

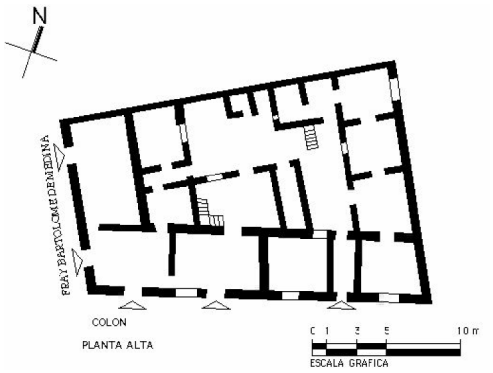

Croquis de planta

4.- ASPECTOS LEGALES

Régimen de propiedad :

7.OBSERVACIONES

Rodapié de ladrillo. Marco del acceso principal en piedra. En el interior los vanos no presentan marcos.

Detalle de interior o de fachada

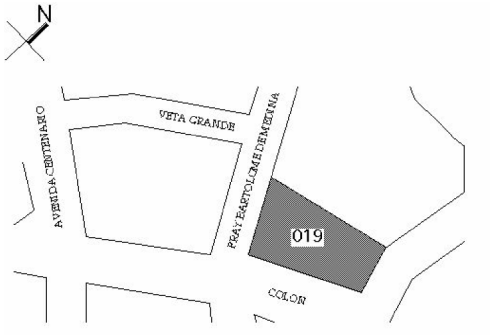

Croquis de localización

Realizó :

Fecha : 00/00/00

Coordinación Nacional de Monumentos Históricos

Ficha Nacional de Catálogo de Monumento Histórico Inmueble

Número de Clave: 080320010195
Folio SICNMHI: 0

1. LOCALIZACIÓN

Estado : Chihuahua
Municipio : Hidalgo del Parral
Localidad : Parral
Colonia ó barrio :
Calle y núm. : Colón no. 28
Otra localización : Esquina Industrias

Región :
Manzana : 23
Lote :
C.P. :

2. IDENTIFICACIÓN

Nombre del conjunto:
Nombre del edificio :
Uso original : Casa-habitación
Uso actual : Comercio

Época de construcción: ◯ XVI ◯ XVII ◯ XVIII ◯ XIX ◯ XX

3.- CARACTERÍSTICAS

Estado de Conservación

Fachada : Aplanado — B
Muros : Adobe — B
Ancho de muros : 0.60 mts.
Entrepisos :
Forma entrepisos :
Cubierta : Vigas de madera, terrado y lámina — B
Forma cubierta : Inclinada
Niveles : 1
Otros elementos :

4.- ASPECTOS LEGALES

Régimen de propiedad : Privado



Fachada principal

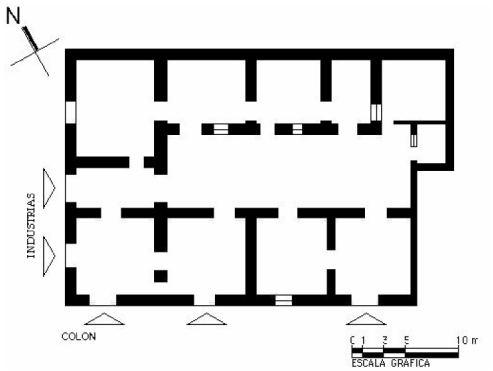

Croquis de planta

7.OBSERVACIONES
Presenta marcos de ladrillo pintado en vanos. Se modificaron las ventanas haciéndolas puertas para adaptarlo a uso comercial.

Detalle de interior o de fachada

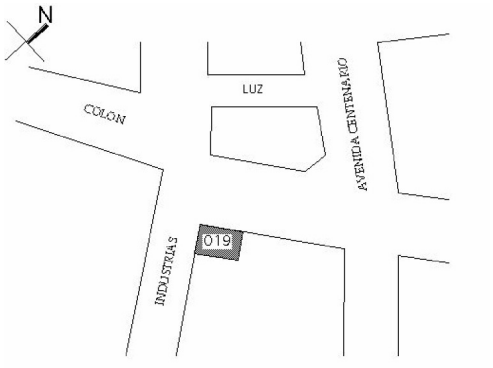

Croquis de localización

Realizó :

Fecha : 00/00/00

Elaborado en la Subdirección de Catálogo y Zonas y procesado en la Unidad de Informática de la C.N.M.H.
Correo Mayor no. 11, Col. Centro 06060, Cuauhtémoc México D.F. catalogo.cnmh@inah.gob.mx, informatica.cnmh@inah.gob.mx

Coordinación Nacional de Monumentos Históricos

Ficha Nacional de Catálogo de Monumento Histórico Inmueble

1. LOCALIZACIÓN

Estado : Chihuahua
Municipio : Hidalgo del Parral
Localidad : Parral
Colonia ó barrio :
Calle y núm. : Constitución no. 23
Otra localización :

Región :
Manzana : 65
Lote :
C.P. :

Número de Clave: 080320010196
Folio SICNMHI: 0



Fachada principal

2. IDENTIFICACIÓN

Nombre del conjunto:
Nombre del edificio :
Uso original :
Uso actual :

Época de construcción: ○ XVI ○ XVII ○ XVIII ○ XIX ○ XX

Estado de Conservación

3.- CARACTERÍSTICAS

Fachada :
Muros :
Ancho de muros : mts.
Entrepisos :
Forma entrepisos :
Cubierta :
Forma cubierta :
Niveles : 2
Otros elementos :

4.- ASPECTOS LEGALES

Régimen de propiedad : Privado

Croquis de planta

Detalle de interior o de fachada

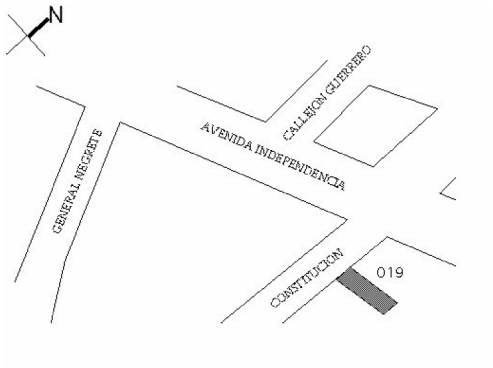

Croquis de localización

Realizó :

Fecha : 00/00/00

Elaborado en la Subdirección de Catálogo y Zonas y procesado en la Unidad de Informática de la C.N.M.H.
Correo Mayor no. 11, Col. Centro 06060, Cuauhtémoc México D.F. catalogo.cnmh@inah.gob.mx, informatica.cnmh@inah.gob.mx

Coordinación Nacional de Monumentos Históricos

Ficha Nacional de Catálogo de Monumento Histórico Inmueble

Número de Clave: 080320010197
Folio SICNMHI: 0

1. LOCALIZACIÓN

Estado : Chihuahua
Municipio : Hidalgo del Parral
Localidad : Parral
Colonia ó barrio :
Calle y núm. : Coronado no. 6
Otra localización :

Región :
Manzana : 23
Lote :
C.P. :

2. IDENTIFICACIÓN

Nombre del conjunto:
Nombre del edificio :
Uso original :
Uso actual : Comercio

Época de construcción: ◯ XVI ◯ XVII ◯ XVIII ◯ XIX ◯ XX

Estado de Conservación



Fachada principal

3.- CARACTERÍSTICAS

Fachada :
Muros :
Ancho de muros : mts.
Entrepisos :
Forma entrepisos :
Cubierta :
Forma cubierta :
Niveles : 0
Otros elementos :

4.- ASPECTOS LEGALES

Régimen de propiedad : Privado

Croquis de planta

Detalle de interior o de fachada

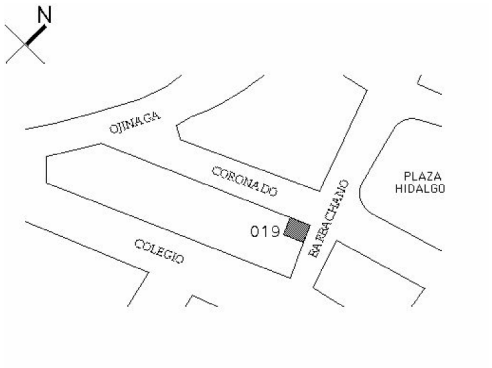

Croquis de localización

Realizó :

Fecha : 00/00/00

Elaborado en la Subdirección de Catálogo y Zonas y procesado en la Unidad de Informática de la C.N.M.H.
Correo Mayor no. 11, Col. Centro 06060, Cuauhtémoc México D.F. catalogo.cnmh@inah.gob.mx, informatica.cnmh@inah.gob.mx

1. LOCALIZACIÓN

Estado : Chihuahua

Municipio : Hidalgo del Parral

Localidad : Parral

Colonia ó barrio :

Calle y núm. : Coronado no. 11

Otra localización :

Región :

Manzana : 14

Lote :

C.P. :

Número de Clave: 080320010198

Folio SICNMHI: 0



Fachada principal

2. IDENTIFICACIÓN

Nombre del conjunto:

Nombre del edificio :

Uso original : Casa-habitación

Uso actual : Comercio

Época de construcción: ◯ XVI ◯ XVII ◯ XVIII ◯ XIX ◯ XX

3.- CARACTERÍSTICAS

Estado de Conservación

Fachada : Aplanado — B

Muros : Adobe — B

Ancho de muros : 0.80 mts.

Entrepisos : Vigas de madera, terrado — B

Forma entrepisos :

Cubierta : Vigas de madera, terrado — B

Forma cubierta : Plana

Niveles : 2

Otros elementos :

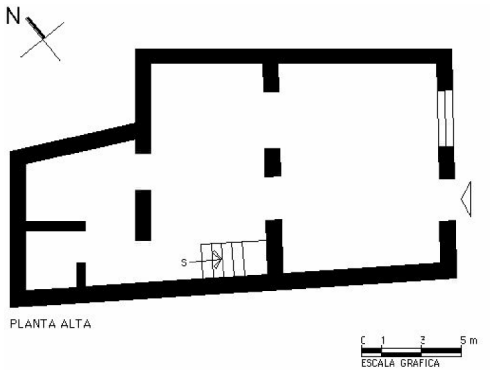

Croquis de planta

4.- ASPECTOS LEGALES

Régimen de propiedad : Privado

7.OBSERVACIONES

Los vanos del inmueble presentan marcos de cantera. Postigos de madera originales en la planta alta y balcones.

Detalle de interior o de fachada

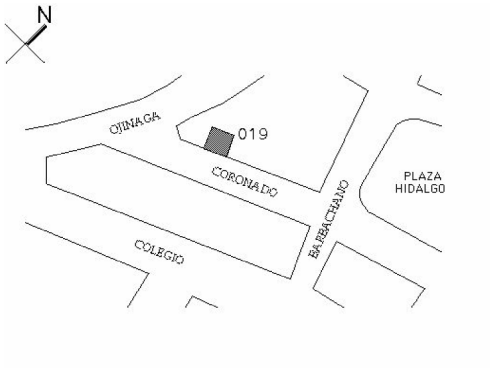

Croquis de localización

Realizó :

Fecha : 00/00/00

1. LOCALIZACIÓN

Estado : Chihuahua

Municipio : Hidalgo del Parral

Localidad : Parral

Colonia ó barrio :

Calle y núm. : Coronado no. 16

Otra localización :

Región :

Manzana : 23

Lote :

C.P. :

Número de Clave: 080320010199

Folio SICNMHI: 0



Fachada principal

2. IDENTIFICACIÓN

Nombre del conjunto:

Nombre del edificio :

Uso original : Casa-habitación

Uso actual : Comercio

Época de construcción: ◯ XVI ◯ XVII ◯ XVIII ◯ XIX ◯ XX

3.- CARACTERÍSTICAS

Estado de Conservación

Fachada : Aplanado — B

Muros : Adobe — B

Ancho de muros : 0.80 mts.

Entrepisos :

Forma entrepisos :

Cubierta : Vigas de madera, terrado y lámina — B

Forma cubierta : Plana

Niveles : 2

Otros elementos :

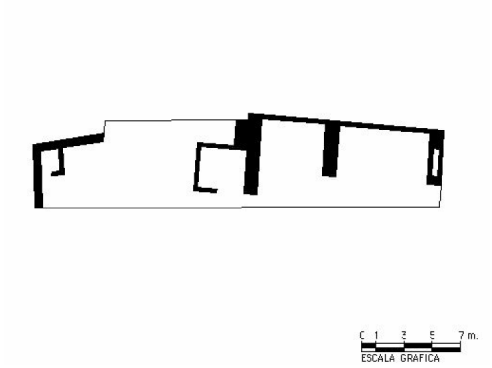

Croquis de planta

4.- ASPECTOS LEGALES

Régimen de propiedad : Privado

7.OBSERVACIONES

Marcos de cantera en todos sus vanos. En la planta alta tapiaron una ventana, pero dejaron el balcón. Al parecer se tapiaron más vanos en la planta alta que no se aprecian, ya que no es armónica la fachada ni muestra la misma tipología que los inmuebles colindantes.

Detalle de interior o de fachada

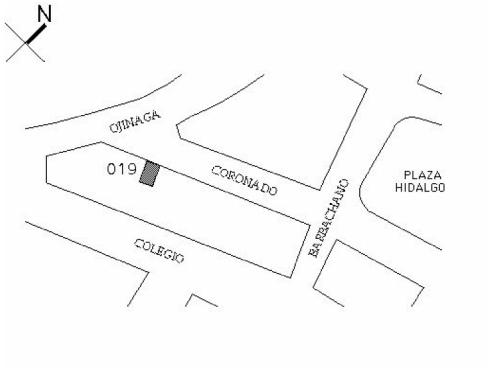

Croquis de localización

Realizó :

Fecha : 00/00/00

1. LOCALIZACIÓN

Estado : Chihuahua

Municipio : Hidalgo del Parral

Localidad : Parral

Colonia ó barrio :

Calle y núm. : Coronado no. 18

Otra localización : También no. 20

Región :

Manzana : 23

Lote :

C.P. :

Número de Clave: 080320010200
Folio SICNMHI: 0



Fachada principal

2. IDENTIFICACIÓN

Nombre del conjunto:

Nombre del edificio :

Uso original : Casa-habitación

Uso actual : Comercio

Época de construcción: ◯ XVI ◯ XVII ◯ XVIII ◯ XIX ◯ XX

3.- CARACTERÍSTICAS

Estado de Conservación

Fachada : Aplanado — B

Muros : Adobe — B

Ancho de muros : 0.70 mts.

Entrepisos :

Forma entrepisos :

Cubierta : Vigas de madera, tableta y terrado — B

Forma cubierta : Plana

Niveles : 2

Otros elementos :

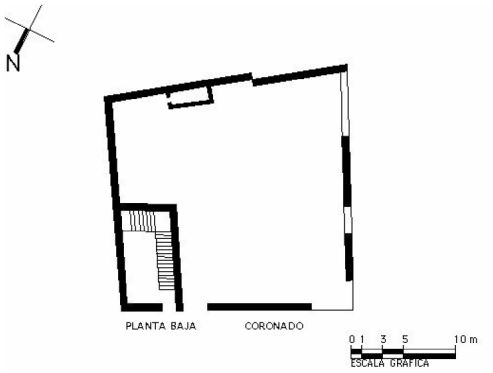

Croquis de planta

4.- ASPECTOS LEGALES

Régimen de propiedad : Privado

7.OBSERVACIONES

El inmueble sufrió algunas modificaciones para adaptarlo a comercio. Sin embargo conserva la herrería original de los balcones, y las ventanas con postigos originales. Los marcos en los vanos de la planta alta son de cantera.

Detalle de interior o de fachada

Croquis de localización

Realizó :

Fecha : 00/00/00

Coordinación Nacional de Monumentos Históricos

Ficha Nacional de Catálogo de Monumento Histórico Inmueble

Número de Clave: 080320010201
Folio SICNMHI: 0

1. LOCALIZACIÓN

Estado : Chihuahua
Municipio : Hidalgo del Parral
Localidad : Parral
Colonia ó barrio :
Calle y núm. : Coronado no. 22
Otra localización : También no. 24

Región :
Manzana : 23
Lote :
C.P. :

2. IDENTIFICACIÓN

Nombre del conjunto:
Nombre del edificio :
Uso original :
Uso actual : Comercio

Época de construcción: ◯ XVI ◯ XVII ◯ XVIII ◯ XIX ◯ XX

Estado de Conservación
B

3.- CARACTERÍSTICAS

Fachada : Granito
Muros :
Ancho de muros : 0.30 mts.
Entrepisos :
Forma entrepisos :
Cubierta :
Forma cubierta :
Niveles : 2
Otros elementos :



Fachada principal

4.- ASPECTOS LEGALES

Régimen de propiedad : Privado

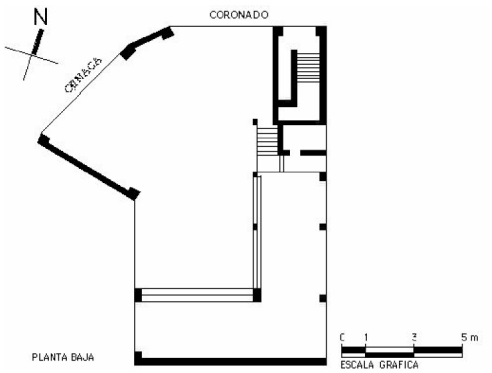

Croquis de planta

Detalle de interior o de fachada

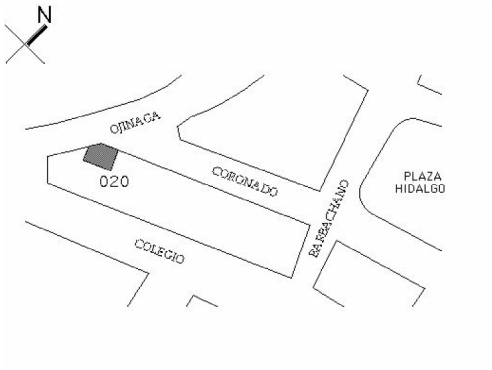

Croquis de localización

Realizó :

Fecha : 00/00/00

Elaborado en la Subdirección de Catálogo y Zonas y procesado en la Unidad de Informática de la C.N.M.H.
Correo Mayor no. 11, Col. Centro 06060, Cuauhtémoc México D.F. catalogo.cnmh@inah.gob.mx, informatica.cnmh@inah.gob.mx

Coordinación Nacional de Monumentos Históricos

Ficha Nacional de Catálogo de bien inmueble con valor cultural

Número de Clave: 080320010202
Folio SICNMHI: 0

1. LOCALIZACIÓN

Estado : Chihuahua
Municipio : Hidalgo del Parral
Localidad :
Colonia ó barrio :
Calle y núm. : Sor Juana Inés de la Cruz no. 15
Otra localización :

Región :
Manzana : 03
Lote :
C.P. :

2. IDENTIFICACIÓN

Nombre del conjunto:
Nombre del edificio :
Uso original : Casa-habitación
Uso actual : Casa-habitación

Época de construcción: ○ XVI ○ XVII ○ XVIII ○ XIX ◉ XX

3.- CARACTERÍSTICAS

		Estado de Conservación
Fachada :	Aplanado	B
Muros :	Adobe	B
Ancho de muros :	0.60 mts.	
Entrepisos :	Vigas de madera, terrado	B
Forma entrepisos :		
Cubierta :	Vigas de madera, lámina	B
Forma cubierta :	Inclinada	
Niveles :	2	
Otros elementos :		

4.- ASPECTOS LEGALES

Régimen de propiedad : Privado

7.OBSERVACIONES

Las ventanas no presentan marcos, solo se simulan con una variación de color. No se aprecia de que material es la cornisa debido a que se aplicó pintura.



Fachada principal

Croquis de planta

Detalle de interior o de fachada

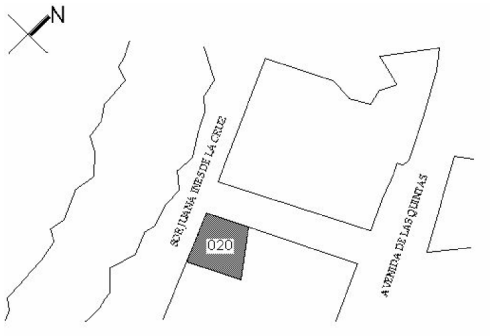

Croquis de localización

Realizó :

Fecha : 00/00/00

Elaborado en la Subdirección de Catálogo y Zonas y procesado en la Unidad de Informática de la C.N.M.H.
Correo Mayor no. 11, Col. Centro 06060, Cuauhtémoc México D.F. catalogo.cnmh@inah.gob.mx, informatica.cnmh@inah.gob.mx

1. LOCALIZACIÓN

Estado : Chihuahua

Municipio : Hidalgo del Parral

Localidad : Parral

Colonia ó barrio :

Calle y núm. : Cuauhtémoc no. 7

Otra localización : Esquina Angostura

Región :

Manzana : 49

Lote :

C.P. :

Número de Clave: 080320010203
Folio SICNMHI: 0



Fachada principal

2. IDENTIFICACIÓN

Nombre del conjunto:

Nombre del edificio :

Uso original : Casa-habitación

Uso actual : Comercio

Época de construcción: ◯ XVI ◯ XVII ◯ XVIII ◯ XIX ◯ XX

3.- CARACTERÍSTICAS

Estado de Conservación

Fachada : Aplanado de cal — B

Muros : Adobe — B

Ancho de muros : 0.60 mts.

Entrepisos :

Forma entrepisos :

Cubierta : Vigas de madera, tableta y terrado — B

Forma cubierta : Plana

Niveles : 1

Otros elementos :

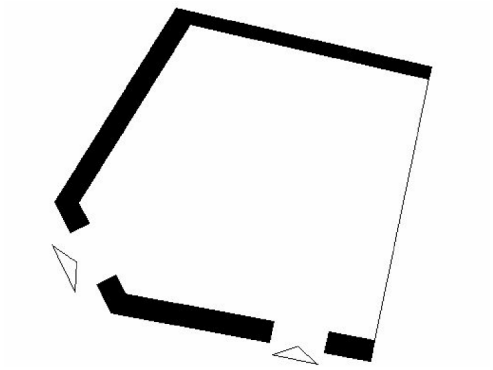

Croquis de planta

4.- ASPECTOS LEGALES

Régimen de propiedad : Privado

7.OBSERVACIONES

Marcos de cantera en todos sus vanos. El inmueble ahora tiene uso comercial, sin embargo no se le han hecho modificaciones para su nuevo uso. Conserva algunas rejas originales en las ventanas.

Detalle de interior o de fachada

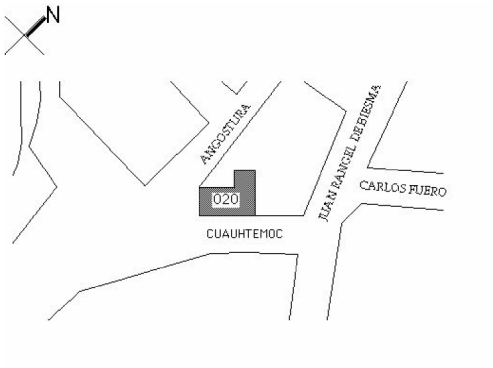

Croquis de localización

Realizó :

Fecha : 00/00/00

Elaborado en la Subdirección de Catálogo y Zonas y procesado en la Unidad de Informática de la C.N.M.H.
Correo Mayor no. 11, Col. Centro 06060, Cuauhtémoc México D.F. catalogo.cnmh@inah.gob.mx, informatica.cnmh@inah.gob.mx

1. LOCALIZACIÓN

Estado : Chihuahua

Municipio : Hidalgo del Parral

Localidad : Parral

Colonia ó barrio :

Calle y núm. : Cuauhtémoc no. 19

Otra localización :

Región :

Manzana : 50

Lote :

C.P. :

Número de Clave: 080320010204
Folio SICNMHI: 0



Fachada principal

2. IDENTIFICACIÓN

Nombre del conjunto:

Nombre del edificio :

Uso original : Casa-habitación

Uso actual : Casa-habitación (departamentos)

Época de construcción: ○ XVI ○ XVII ○ XVIII ○ XIX ○ XX

3.- CARACTERÍSTICAS

Estado de Conservación

Fachada : Aplanado — B

Muros : Adobe — B

Ancho de muros : 0.60 mts.

Entrepisos : — B

Forma entrepisos :

Cubierta : Vigas de madera, tableta y terrado — B

Forma cubierta : Plana

Niveles : 1

Otros elementos :

4.- ASPECTOS LEGALES

Régimen de propiedad : Privado

7.OBSERVACIONES

Marcos en vanos de ladrillo, al igual que el pretil y el rodapié. La casa fue modificada porque ahora son varias casas dentro de el mismo predio. El que fue patio central es el patio común de las casas.

Croquis de planta

Detalle de interior o de fachada

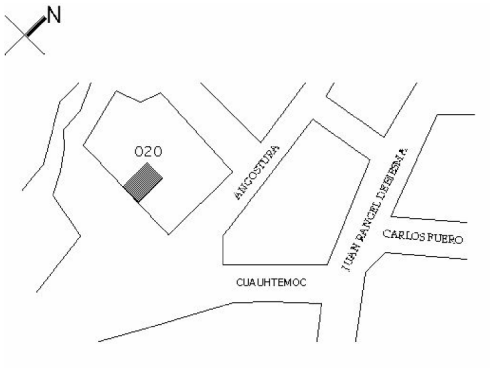

Croquis de localización

Realizó :

Fecha : 00/00/00

Coordinación Nacional de Monumentos Históricos

Ficha Nacional de Catálogo de Monumento Histórico Inmueble

Número de Clave: 080320010205
Folio SICNMHI: 0

1. LOCALIZACIÓN

Estado : Chihuahua
Municipio : Hidalgo del Parral
Localidad : Parral
Colonia ó barrio :
Calle y núm. : Cuauhtémoc no. 40
Otra localización :

Región :
Manzana : 41
Lote :
C.P. :



Fachada principal

2. IDENTIFICACIÓN

Nombre del conjunto:
Nombre del edificio :
Uso original : Casa-habitación
Uso actual : Casa-habitación

Época de construcción: ◯ XVI ◯ XVII ◯ XVIII ◯ XIX ◯ XX

3.- CARACTERÍSTICAS

Estado de Conservación

Fachada : Aplanado — B
Muros : Adobe — B
Ancho de muros : 0.60 mts.
Entrepisos : — B
Forma entrepisos :
Cubierta : Vigas de madera y lámina — B
Forma cubierta : Plana
Niveles : 1
Otros elementos :

4.- ASPECTOS LEGALES

Régimen de propiedad : Privado

7.OBSERVACIONES

El inmueble tiene en los vanos unos remates en la base y en la parte alta. Para llegar al acceso hay que subir una escalinata.

Croquis de planta

Detalle de interior o de fachada

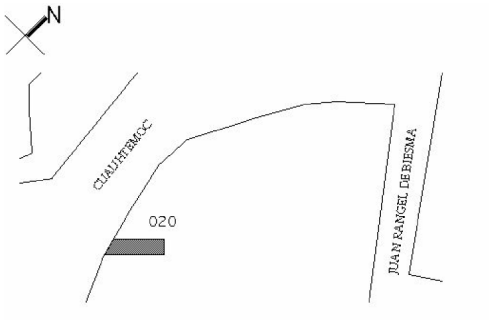

Croquis de localización

Realizó :

Fecha : 00/00/00

Elaborado en la Subdirección de Catálogo y Zonas y procesado en la Unidad de Informática de la C.N.M.H.
Correo Mayor no. 11, Col. Centro 06060, Cuauhtémoc México D.F. catalogo.cnmh@inah.gob.mx, informatica.cnmh@inah.gob.mx

Coordinación Nacional de Monumentos Históricos

Ficha Nacional de Catálogo de Monumento Histórico Inmueble

Número de Clave: 080320010206
Folio SICNMHI: 0

1. LOCALIZACIÓN

Estado : Chihuahua
Municipio : Hidalgo del Parral
Localidad : Parral
Colonia ó barrio :
Calle y núm. : Chihuahua no. 12
Otra localización :

Región :
Manzana : 54
Lote :
C.P. :

2. IDENTIFICACIÓN

Nombre del conjunto:
Nombre del edificio :
Uso original :
Uso actual :

Época de construcción: ○ XVI ○ XVII ○ XVIII ○ XIX ○ XX

3.- CARACTERÍSTICAS

Estado de Conservación

Fachada : Aplanado y cantera — R
Muros : Adobe — R
Ancho de muros : 0.60 mts.
Entrepisos :
Forma entrepisos :
Cubierta : Vigas, terrado
Forma cubierta : Plana
Niveles : 1
Otros elementos :

4.- ASPECTOS LEGALES

Régimen de propiedad : Privado



Fachada principal

7.OBSERVACIONES

El inmueble y los vanos de este se encuentran enmarcados en cantera pintada. Las ventanas tienen forma de arco rebajado, y la puerta principal se distingue por un vano de mayor proporción. La herrería y parte de la cancelería es original.

Croquis de planta

Detalle de interior o de fachada

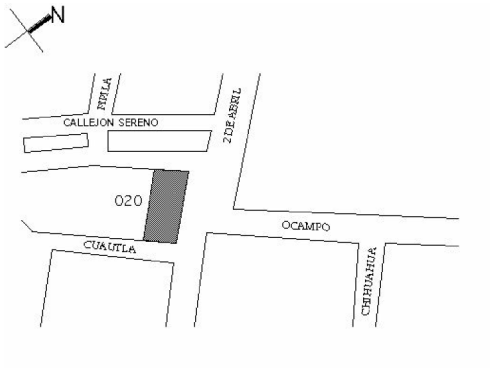

Croquis de localización

Realizó :

Fecha : 00/00/00

Elaborado en la Subdirección de Catálogo y Zonas y procesado en la Unidad de Informática de la C.N.M.H.
Correo Mayor no. 11, Col. Centro 06060, Cuauhtémoc México D.F. catalogo.cnmh@inah.gob.mx, informatica.cnmh@inah.gob.mx

Número de Clave: 080320010207
Folio SICNMHI: 0

1. LOCALIZACIÓN

Estado : Chihuahua
Municipio : Hidalgo del Parral
Localidad : Parral
Colonia ó barrio :
Calle y núm. : Delicias no. 11
Otra localización : Entre Callejón del Sereno y Granaditas

Región :
Manzana : 27
Lote :
C.P. :

2. IDENTIFICACIÓN

Nombre del conjunto:
Nombre del edificio :
Uso original : Casa-habitación
Uso actual : Casa-habitación

Época de construcción: ◯ XVI ◯ XVII ◯ XVIII ◯ XIX ◯ XX

3.- CARACTERÍSTICAS

Estado de Conservación

Fachada : Aplanado — R
Muros : Adobe — R
Ancho de muros : 0.60 mts.
Entrepisos :
Forma entrepisos :
Cubierta : Vigas, lámina — R
Forma cubierta : Plana
Niveles : 1
Otros elementos :

4.- ASPECTOS LEGALES

Régimen de propiedad : Privado



Fachada principal

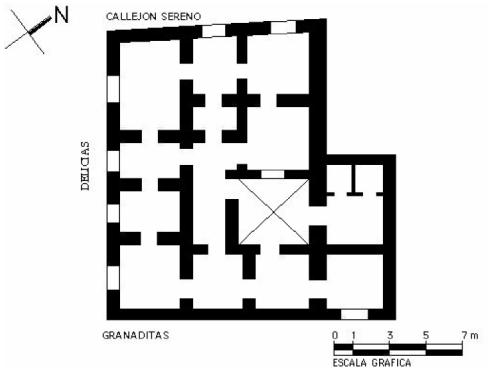

Croquis de planta

7.OBSERVACIONES
El inmueble se encuentra deteriorado en el aplanado, por lo que hay un poco de daño en la base de la finca. El enmarcamiento de los vanos es de concreto.

Detalle de interior o de fachada

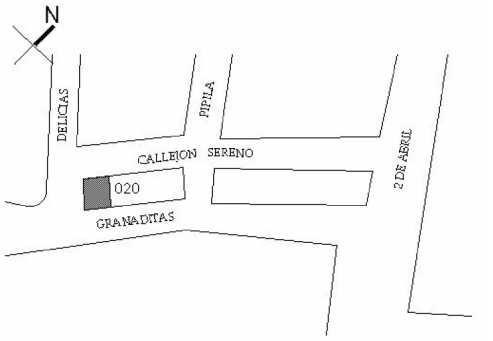

Croquis de localización

Realizó :

Fecha : 00/00/00

Coordinación Nacional de Monumentos Históricos

Ficha Nacional de Catálogo de Monumento Histórico Inmueble

1. LOCALIZACIÓN

Estado : Chihuahua
Municipio : Hidalgo del Parral
Localidad : Parral
Colonia ó barrio :
Calle y núm. : Feliciano Domínguez no. 2
Otra localización : Esquina Parque del Niño no. 4

Región :
Manzana : 11
Lote :
C.P. :

Número de Clave: 080320010208
Folio SICNMHI: 0



Fachada principal

2. IDENTIFICACIÓN

Nombre del conjunto:
Nombre del edificio :
Uso original : Casa-habitación (vecindad)
Uso actual : Casa-habitación (departamentos)

Época de construcción: ○ XVI ○ XVII ○ XVIII ◉ XIX ◉ XX

3.- CARACTERÍSTICAS

Estado de Conservación

Fachada : Aplanado
Muros : Adobe
Ancho de muros : 0.60 mts.
Entrepisos : Vigas de madera, terrado
Forma entrepisos :
Cubierta : Vigas de madera, terrado
Forma cubierta : Plana
Niveles : 2
Otros elementos :

4.- ASPECTOS LEGALES

Régimen de propiedad : Privado

7.OBSERVACIONES
Se agregó el segundo nivel tratándose de integrar con el inmueble ya existente, pero no se logró. Dos de las ventanas tienen marcos en ladrillo, y dos de enjarre. No se logra una integridad del inmueble debido a las diferentes intervenciones que se le han hecho.

Croquis de planta

Detalle de interior o de fachada

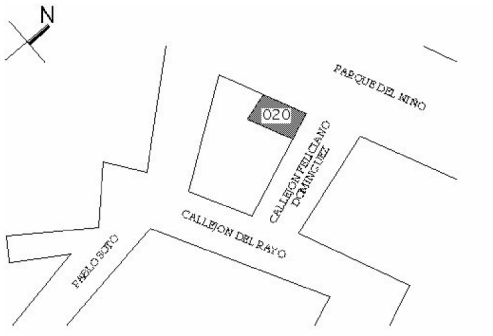

Croquis de localización

Realizó :

Fecha : 00/00/00

Elaborado en la Subdirección de Catálogo y Zonas y procesado en la Unidad de Informática de la C.N.M.H.
Correo Mayor no. 11, Col. Centro 06060, Cuauhtémoc México D.F. catalogo.cnmh@inah.gob.mx, informatica.cnmh@inah.gob.mx

Coordinación Nacional de Monumentos Históricos

Ficha Nacional de Catálogo de Monumento Histórico Inmueble

Número de Clave: 080320010209
Folio SICNMHI: 0

1. LOCALIZACIÓN

Estado : Chihuahua
Municipio : Hidalgo del Parral
Localidad : Parral
Colonia ó barrio :
Calle y núm. : Joaquín Domínguez no. 16
Otra localización :

Región :
Manzana : 16
Lote :
C.P. :



Fachada principal

2. IDENTIFICACIÓN

Nombre del conjunto:
Nombre del edificio :
Uso original : Casa-habitación
Uso actual : Casa-habitación

Época de construcción: ○ XVI ○ XVII ○ XVIII ○ XIX ○ XX

3.- CARACTERÍSTICAS

		Estado de Conservación
Fachada :	Aplanado y cantera	B
Muros :	Adobe	B
Ancho de muros :	0.60 mts.	
Entrepisos :	Vigas	B
Forma entrepisos :		
Cubierta :	Vigas	B
Forma cubierta :	Plana	
Niveles :	2	
Otros elementos :		

4.- ASPECTOS LEGALES

Régimen de propiedad : Privado

7.OBSERVACIONES

El enmarcamiento de puertas y ventanas es de cantera. La herrería de ventanas y balcones es original.

Croquis de planta

Detalle de interior o de fachada

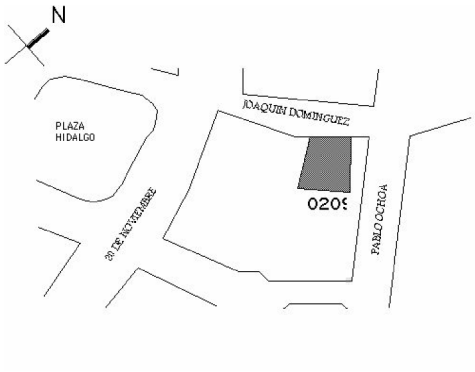

Croquis de localización

Realizó :

Fecha : 00/00/00

Elaborado en la Subdirección de Catálogo y Zonas y procesado en la Unidad de Informática de la C.N.M.H.
Correo Mayor no. 11, Col. Centro 06060, Cuauhtémoc México D.F. catalogo.cnmh@inah.gob.mx, informatica.cnmh@inah.gob.mx

Coordinación Nacional de Monumentos Históricos

Ficha Nacional de Catálogo de Monumento Histórico Inmueble

Número de Clave: 080320010210
Folio SICNMHI: 0

1. LOCALIZACIÓN

Estado : Chihuahua
Municipio : Hidalgo del Parral
Localidad : Parral
Colonia ó barrio :
Calle y núm. : Norberto Domínguez no. 30
Otra localización :

Región :
Manzana : 68
Lote :
C.P. :

2. IDENTIFICACIÓN

Nombre del conjunto:
Nombre del edificio :
Uso original : Casa-habitación
Uso actual : Casa-habitación

Época de construcción: ○ XVI ○ XVII ○ XVIII ○ XIX ○ XX

3.- CARACTERÍSTICAS

Estado de Conservación

Fachada : Ladrillo — B
Muros : Ladrillo y adobe — B
Ancho de muros : 0.25 mts.
Entrepisos :
Forma entrepisos :
Cubierta : Concreto — B
Forma cubierta : Plana
Niveles : 1
Otros elementos :

4.- ASPECTOS LEGALES

Régimen de propiedad : Privado



Fachada principal

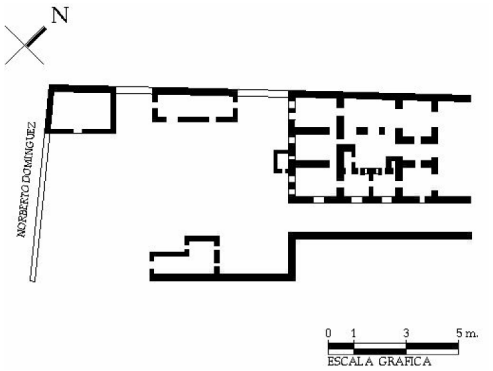

Croquis de planta

7.OBSERVACIONES
El inmueble presenta toda la fachada con ladrillo, de estilo moderno. Los vanos no se han modificado y los marcos son de concreto.

Detalle de interior o de fachada

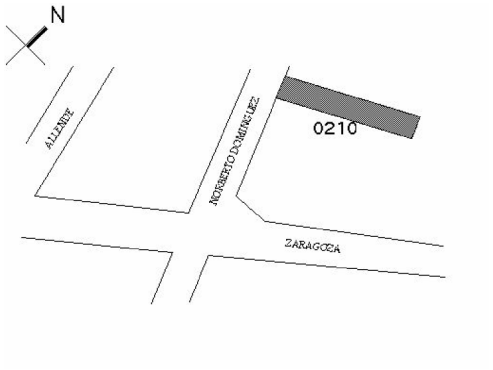

Croquis de localización

Realizó :

Fecha : 00/00/00

Elaborado en la Subdirección de Catálogo y Zonas y procesado en la Unidad de Informática de la C.N.M.H.
Correo Mayor no. 11, Col. Centro 06060, Cuauhtémoc México D.F. catalogo.cnmh@inah.gob.mx, informatica.cnmh@inah.gob.mx

Coordinación Nacional de Monumentos Históricos

Ficha Nacional de Catálogo de Monumento Histórico Inmueble

Número de Clave: 080320010211
Folio SICNMHI: 0

1. LOCALIZACIÓN

Estado : Chihuahua
Municipio : Hidalgo del Parral
Localidad : Parral
Colonia ó barrio :
Calle y núm. : Norberto Domínguez no. 32
Otra localización :

Región :
Manzana : 68
Lote :
C.P. :

2. IDENTIFICACIÓN

Nombre del conjunto:
Nombre del edificio :
Uso original :
Uso actual :

Época de construcción: ◯ XVI ◯ XVII ◯ XVIII ◯ XIX ◯ XX

Estado de Conservación

3.- CARACTERÍSTICAS

Fachada :
Muros :
Ancho de muros : mts.
Entrepisos :
Forma entrepisos :
Cubierta :
Forma cubierta :
Niveles : 0
Otros elementos :

4.- ASPECTOS LEGALES

Régimen de propiedad :



Fachada principal

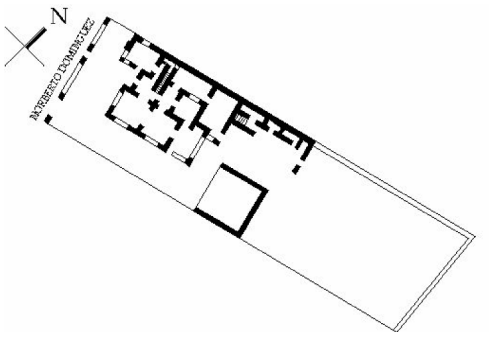

Croquis de planta

Detalle de interior o de fachada

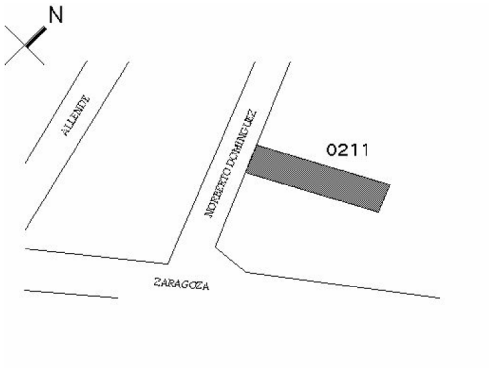

Croquis de localización

Realizó :

Fecha : 00/00/00

Elaborado en la Subdirección de Catálogo y Zonas y procesado en la Unidad de Informática de la C.N.M.H.
Correo Mayor no. 11, Col. Centro 06060, Cuauhtémoc México D.F. catalogo.cnmh@inah.gob.mx, informatica.cnmh@inah.gob.mx

1. LOCALIZACIÓN

Estado : Chihuahua

Municipio : Hidalgo del Parral

Localidad : Parral

Colonia ó barrio :

Calle y núm. : Norberto Domínguez no. 34

Otra localización :

Región :

Manzana : 68

Lote :

C.P. :

Número de Clave: 080320010212
Folio SICNMHI: 0



Fachada principal

2. IDENTIFICACIÓN

Nombre del conjunto:

Nombre del edificio :

Uso original : Casa-habitación

Uso actual : Casa-habitación

Época de construcción: ◯ XVI ◯ XVII ◯ XVIII ◯ XIX ◯ XX

3.- CARACTERÍSTICAS

Estado de Conservación

Fachada : Aplanado — B

Muros : Adobe — B

Ancho de muros : 0.50 mts.

Entrepisos :

Forma entrepisos :

Cubierta : — B

Forma cubierta : Plana

Niveles : 1

Otros elementos :

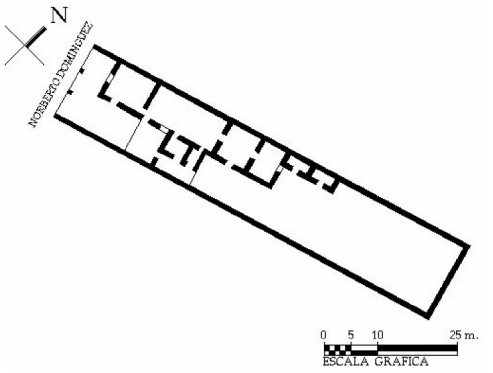

Croquis de planta

4.- ASPECTOS LEGALES

Régimen de propiedad : Privado

7.OBSERVACIONES

Al parecer se han modificado algunos de los vanos y están enmarcados con concreto.

Detalle de interior o de fachada

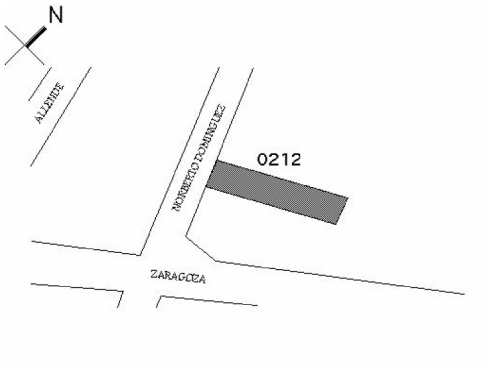

Croquis de localización

Realizó :

Fecha : 00/00/00

Coordinación Nacional de Monumentos Históricos

Ficha Nacional de Catálogo de Monumento Histórico Inmueble

Número de Clave: 080320010213
Folio SICNMHI: 0

1. LOCALIZACIÓN

Estado : Chihuahua
Municipio : Hidalgo del Parral
Localidad : Parral
Colonia ó barrio :
Calle y núm. : Norberto Domínguez no. 38
Otra localización : Esquina Av. Zaragoza

Región :
Manzana : 68
Lote :
C.P. :

2. IDENTIFICACIÓN

Nombre del conjunto:
Nombre del edificio :
Uso original : Casa-habitación
Uso actual : Casa-habitación, comercio

Época de construcción: ○ XVI ○ XVII ○ XVIII ○ XIX ○ XX

3.- CARACTERÍSTICAS

Estado de Conservación

Fachada : Aplanado — B
Muros : Adobe, ladrillo — B
Ancho de muros : 0.50 mts.
Entrepisos :
Forma entrepisos :
Cubierta : Concreto — B
Forma cubierta : Plana
Niveles : 1
Otros elementos :

4.- ASPECTOS LEGALES

Régimen de propiedad : Privado



Fachada principal

7.OBSERVACIONES
Una sección del inmueble se modifico para uso comercial, el resto conserva algunos vanos originales sin marcos y sin detalles solo tiene un adorno a lo largo del pretil.

Croquis de planta

Detalle de interior o de fachada



Croquis de localización

Realizó :

Fecha : 00/00/00

Elaborado en la Subdirección de Catálogo y Zonas y procesado en la Unidad de Informática de la C.N.M.H.
Correo Mayor no. 11, Col. Centro 06060, Cuauhtémoc México D.F. catalogo.cnmh@inah.gob.mx, informatica.cnmh@inah.gob.mx

Coordinación Nacional de Monumentos Históricos

Ficha Nacional de Catálogo de Monumento Histórico Inmueble

Número de Clave: 080320010214
Folio SICNMHI: 0

1. LOCALIZACIÓN

Estado : Chihuahua
Municipio : Hidalgo del Parral
Localidad : Parral
Colonia ó barrio :
Calle y núm. : Calle 2 de Abril no. 4
Otra localización :

Región :
Manzana : 31
Lote :
C.P. :

2. IDENTIFICACIÓN

Nombre del conjunto:
Nombre del edificio :
Uso original : Casa-habitación
Uso actual : Casa-habitación

Época de construcción: ○ XVI ○ XVII ○ XVIII ○ XIX ○ XX

3.- CARACTERÍSTICAS

Estado de Conservación

Fachada : Aplanado y ladrillo — B
Muros : Adobe — B
Ancho de muros : 0.60 mts.
Entrepisos :
Forma entrepisos :
Cubierta : Lámina — B
Forma cubierta : Plana
Niveles : 1
Otros elementos :

4.- ASPECTOS LEGALES

Régimen de propiedad : Privado



Fachada principal

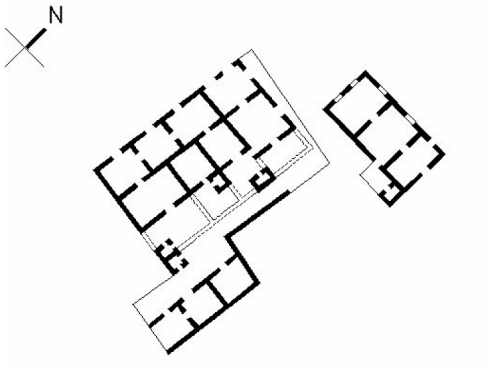

Croquis de planta

7.OBSERVACIONES
La puerta y la ventana está enmarcada en ladrillo. Los enmarcamientos se disponen en forma de arco rebajado. La ventana presenta herrería original. El plano no coincide con el inmueble, pero es la dirección que se tiene registrada en Obras Públicas de Parral.

Detalle de interior o de fachada



Croquis de localización

Realizó :

Fecha : 00/00/00

Elaborado en la Subdirección de Catálogo y Zonas y procesado en la Unidad de Informática de la C.N.M.H.
Correo Mayor no. 11, Col. Centro 06060, Cuauhtémoc México D.F. catalogo.cnmh@inah.gob.mx, informatica.cnmh@inah.gob.mx

1. LOCALIZACIÓN

Estado : Chihuahua

Municipio : Hidalgo del Parral

Localidad : Parral

Colonia ó barrio :

Calle y núm. : Calle 2 de Abril no. 6

Otra localización :

Región :

Manzana : 31

Lote :

C.P. :

Número de Clave: 080320010215
Folio SICNMHI: 0



Fachada principal

2. IDENTIFICACIÓN

Nombre del conjunto:

Nombre del edificio :

Uso original : Casa-habitación

Uso actual : Casa-habitación

Época de construcción: ○ XVI ○ XVII ○ XVIII ○ XIX ○ XX

3.- CARACTERÍSTICAS

Estado de Conservación

Fachada : Aplanado, piedra, ladrillo — B

Muros : Adobe — B

Ancho de muros : 0.60 mts.

Entrepisos :

Forma entrepisos :

Cubierta : Lámina — B

Forma cubierta : Plana

Niveles : 1

Otros elementos :

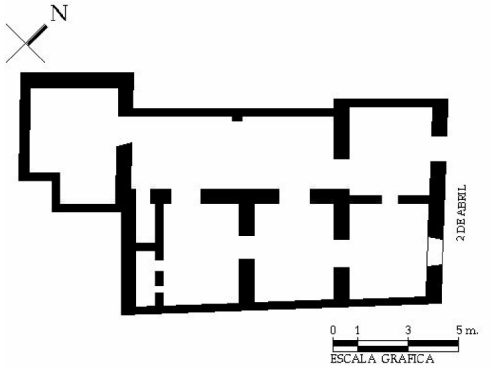

Croquis de planta

4.- ASPECTOS LEGALES

Régimen de propiedad : Privado

7.OBSERVACIONES

El aplanado da apariencia como si fuera piedra. El rodapié y el enmarcamiento del contorno de la casa es de piedra. El enmarcamiento de puerta y ventana es de ladrillo con una cornisa del mismo material.

Detalle de interior o de fachada



Croquis de localización

Realizó :

Fecha : 00/00/00

Coordinación Nacional de Monumentos Históricos

Ficha Nacional de Catálogo de Monumento Histórico Inmueble

Número de Clave: 080320010216
Folio SICNMHI: 0

1. LOCALIZACIÓN

Estado : Chihuahua
Municipio : Hidalgo del Parral
Localidad : Parral
Colonia ó barrio :
Calle y núm. : Calle 2 de Abril no. 8
Otra localización :

Región :
Manzana : 31
Lote :
C.P. :

2. IDENTIFICACIÓN

Nombre del conjunto:
Nombre del edificio :
Uso original : Casa-habitación
Uso actual : Casa-habitación

Época de construcción: ○ XVI ○ XVII ○ XVIII ○ XIX ○ XX

3.- CARACTERÍSTICAS

Estado de Conservación

Fachada : Aplanado y ladrillo — B
Muros : Adobe — B
Ancho de muros : 0.60 mts.
Entrepisos :
Forma entrepisos :
Cubierta : Vigas, terrado y lámina — B
Forma cubierta : Plana
Niveles : 1
Otros elementos :

4.- ASPECTOS LEGALES

Régimen de propiedad : Privado



Fachada principal

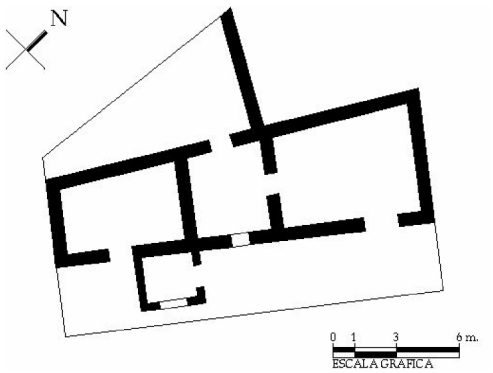

Croquis de planta

7.OBSERVACIONES

Los vanos están enmarcados en ladrillo en forma de arcos rebajados hacia su interior y con una cornisa de remate. La herrería de las ventanas es original. El plano no coincide con el inmueble, pero es la dirección que se tiene registrada en Obras Públicas de Parral.

Detalle de interior o de fachada

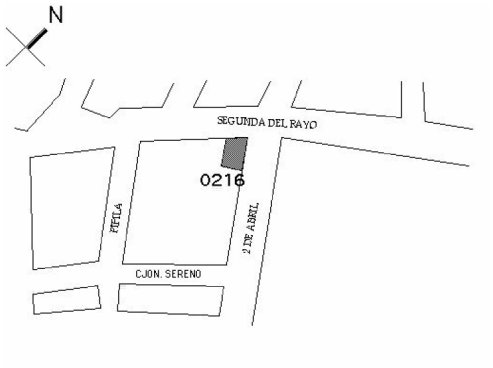

Croquis de localización

Realizó :

Fecha : 00/00/00

Elaborado en la Subdirección de Catálogo y Zonas y procesado en la Unidad de Informática de la C.N.M.H.
Correo Mayor no. 11, Col. Centro 06060, Cuauhtémoc México D.F. catalogo.cnmh@inah.gob.mx, informatica.cnmh@inah.gob.mx

1. LOCALIZACIÓN

Estado : Chihuahua

Municipio : Hidalgo del Parral

Localidad : Parral

Colonia ó barrio :

Calle y núm. : Calle 2 de Abril no. 13

Otra localización : También nos. 15, 17, esquina Cuautla no. 3

Región :

Manzana : 25

Lote :

C.P. :

Número de Clave: 080320010217
Folio SICNMHI: 0



Fachada principal

2. IDENTIFICACIÓN

Nombre del conjunto:

Nombre del edificio :

Uso original : Casa-habitación

Uso actual : Casa-habitación

Época de construcción: ◯ XVI ◯ XVII ◯ XVIII ◯ XIX ◯ XX

3.- CARACTERÍSTICAS

Estado de Conservación

Fachada : Aplanado — B

Muros : Adobe — B

Ancho de muros : 0.60 mts.

Entrepisos :

Forma entrepisos :

Cubierta : Vigas, terrado y lámina — B

Forma cubierta : Plana

Niveles : 1

Otros elementos :

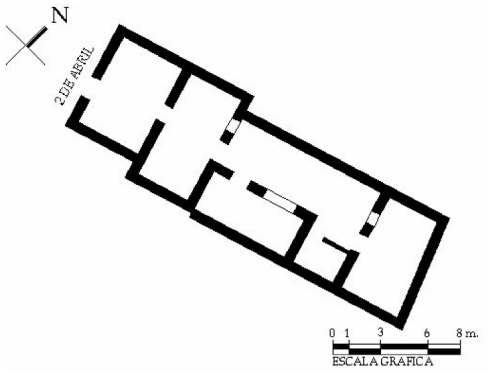

Croquis de planta

4.- ASPECTOS LEGALES

Régimen de propiedad : Privado

7.OBSERVACIONES

Al parecer se le agregó un vano, pues el rodapié se muestra interrumpido. Los enmarcamientos son de concreto y la herrería y cancelería no es original.

Detalle de interior o de fachada

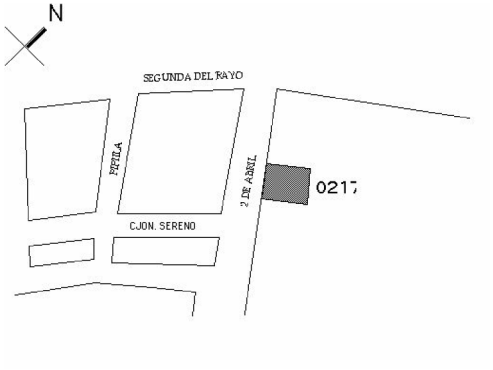

Croquis de localización

Realizó :

Fecha : 00/00/00

Coordinación Nacional de Monumentos Históricos

Ficha Nacional de Catálogo de bien inmueble con valor cultural

Número de Clave: 080320010218
Folio SICNMHI: 0

1. LOCALIZACIÓN

Estado : Chihuahua
Municipio : Hidalgo del Parral
Localidad : Parral
Colonia ó barrio :
Calle y núm. : Calle 2 de Abril no. 17
Otra localización :

Región :
Manzana : 55
Lote :
C.P. :

2. IDENTIFICACIÓN

Nombre del conjunto:
Nombre del edificio :
Uso original : Casa-habitación
Uso actual : Casa-habitación, comercio

Época de construcción: ○ XVI ○ XVII ○ XVIII ○ XIX ◉ XX

3.- CARACTERÍSTICAS

		Estado de Conservación
Fachada :	Ladrillo	B
Muros :	Adobe	B
Ancho de muros :	0.50 mts.	
Entrepisos :		
Forma entrepisos :		
Cubierta :	Vigas y lámina	B
Forma cubierta :	Plana	
Niveles :	1	
Otros elementos :		

4.- ASPECTOS LEGALES

Régimen de propiedad : Privado



Fachada principal

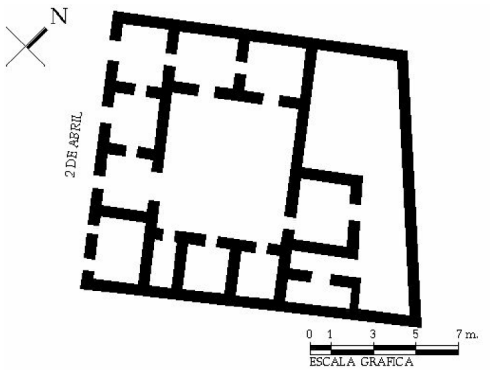

Croquis de planta

7.OBSERVACIONES

Casona con características arquitectónicas de principios de siglo, como los enmarcamientos en vanos. Parte del inmueble fue dividido y destruido, sin embargo la parte existente conserva un pequeño tramo de la altura original en pretiles que al igual que los enmarcamientos de los vanos son originalmente de ladrillo. Las dos ventanas posteriores son buenas integraciones a la construcción antigua.

Detalle de interior o de fachada

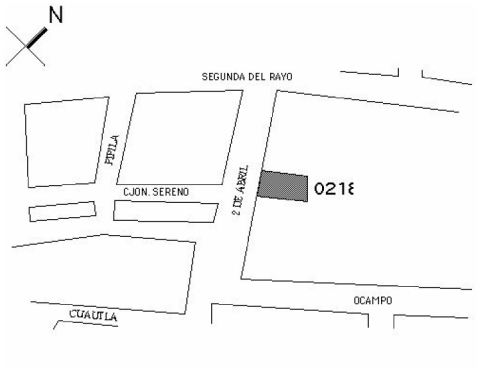

Croquis de localización

Realizó :

Fecha : 00/00/00

Elaborado en la Subdirección de Catálogo y Zonas y procesado en la Unidad de Informática de la C.N.M.H.
Correo Mayor no. 11, Col. Centro 06060, Cuauhtémoc México D.F. catalogo.cnmh@inah.gob.mx, informatica.cnmh@inah.gob.mx

1. LOCALIZACIÓN

Estado : Chihuahua

Municipio : Hidalgo del Parral

Localidad : Parral

Colonia ó barrio :

Calle y núm. : Calle 2 de Abril no. 19

Otra localización :

Región :

Manzana : 55

Lote :

C.P. :

Número de Clave: 080320010219
Folio SICNMHI: 0



Fachada principal

2. IDENTIFICACIÓN

Nombre del conjunto:

Nombre del edificio :

Uso original :

Uso actual :

Época de construcción: ◯ XVI ◯ XVII ◯ XVIII ◯ XIX ◯ XX

3.- CARACTERÍSTICAS

Estado de Conservación

Fachada : Aplanado — R

Muros : Adobe — B

Ancho de muros : 0.55 mts.

Entrepisos :

Forma entrepisos :

Cubierta : Vigas y lámina — B

Forma cubierta : Plana

Niveles : 1

Otros elementos :

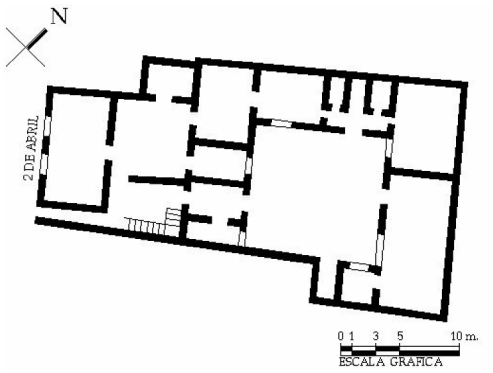

Croquis de planta

4.- ASPECTOS LEGALES

Régimen de propiedad :

7.OBSERVACIONES
El plano no coincide con el inmueble, pero es la dirección que se tiene registrada en Obras Públicas de Parral.

Detalle de interior o de fachada

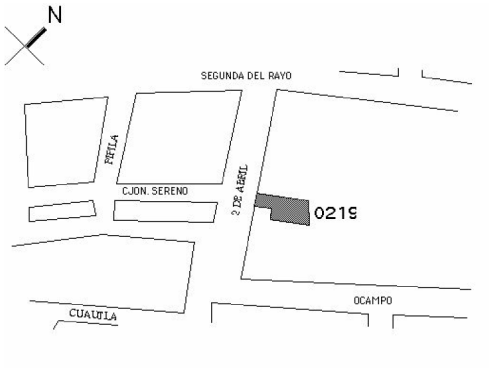

Croquis de localización

Realizó :

Fecha : 00/00/00

1. LOCALIZACIÓN

Estado : Chihuahua

Municipio : Hidalgo del Parral

Localidad : Parral

Colonia ó barrio :

Calle y núm. : Calle 2 de Abril no. 31

Otra localización :

Región :

Manzana : 54

Lote :

C.P. :

Número de Clave: 080320010220
Folio SICNMHI: 0



Fachada principal

2. IDENTIFICACIÓN

Nombre del conjunto:

Nombre del edificio :

Uso original :

Uso actual :

Época de construcción: ○ XVI ○ XVII ○ XVIII ○ XIX ○ XX

3.- CARACTERÍSTICAS

Estado de Conservación

Fachada : Aplanado — B

Muros : Adobe — B

Ancho de muros : 0.60 mts.

Entrepisos :

Forma entrepisos :

Cubierta : Lámina — B

Forma cubierta : Plana

Niveles : 1

Otros elementos :

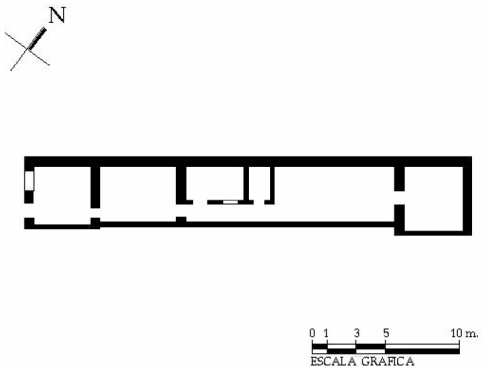

Croquis de planta

4.- ASPECTOS LEGALES

Régimen de propiedad : Privado

7.OBSERVACIONES

Rodapié de ladrillo, no presenta marcos en vanos, sin embargo tiene aplicaciones de ladrillo simulando marcos, pero no en vanos; sin un orden. El plano no coincide con el inmueble, pero es la dirección que se tiene registrada en Obras Públicas de Parral.

Detalle de interior o de fachada



Croquis de localización

Realizó :

Fecha : 00/00/00

Coordinación Nacional de Monumentos Históricos

Ficha Nacional de Catálogo de Monumento Histórico Inmueble

Número de Clave: 080320010221
Folio SICNMHI: 0

1. LOCALIZACIÓN

Estado : Chihuahua
Municipio : Hidalgo del Parral
Localidad : Parral
Colonia ó barrio :
Calle y núm. : Calle 2 de Abril no. 34
Otra localización :

Región :
Manzana : 26
Lote :
C.P. :

2. IDENTIFICACIÓN

Nombre del conjunto:
Nombre del edificio :
Uso original : Mesón
Uso actual : Carpintería, vivienda y taller mecánico

Época de construcción: ○ XVI ○ XVII ◉ XVIII ○ XIX ○ XX

3.- CARACTERÍSTICAS

Estado de Conservación

Fachada : Enjarre — M
Muros : Adobe — R
Ancho de muros : 0.90 mts.
Entrepisos :
Forma entrepisos :
Cubierta : Viguería y terrado — R
Forma cubierta : Plana
Niveles : 1
Otros elementos :

4.- ASPECTOS LEGALES

Régimen de propiedad : Privado



Fachada principal

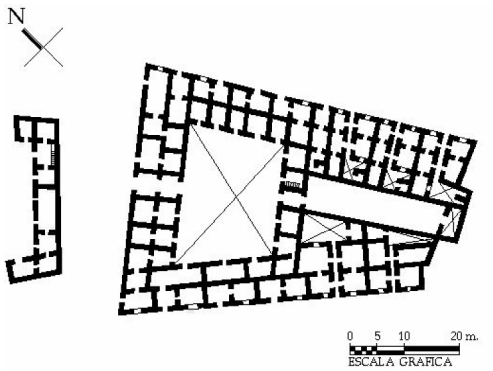

Croquis de planta

5. DATOS HISTÓRICOS (1. Orales 2. Documentales 3.Inscripciones)
1. El barrio del Rayo se caracterizó por concentrar mesones que daban descanso y alimento a los viajeros que venían del sur.

7.OBSERVACIONES
Los vanos se encuentran tapiados. Marcos de cantera pintada y casi perdidos en el enjarre. Tiene un patio central muy amplio donde aún se conservan los vanos originales. En la planta alta se encuentran frescos que están en malas condiciones debido a los escurrimientos. Conserva elementos originales como barandal de la terraza y puertas.

Detalle de interior o de fachada

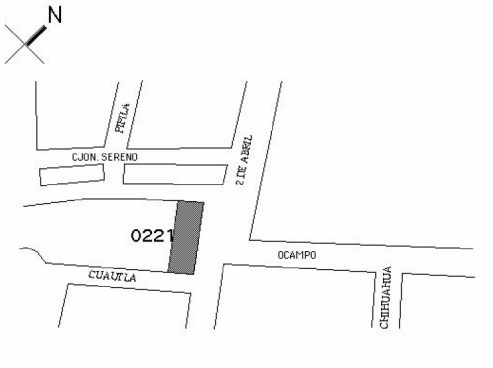

Croquis de localización

Realizó :

Fecha : 00/00/00

Elaborado en la Subdirección de Catálogo y Zonas y procesado en la Unidad de Informática de la C.N.M.H.
Correo Mayor no. 11, Col. Centro 06060, Cuauhtémoc México D.F. catalogo.cnmh@inah.gob.mx, informatica.cnmh@inah.gob.mx

1. LOCALIZACIÓN

Estado : Chihuahua

Municipio : Hidalgo del Parral

Localidad : Parral

Colonia ó barrio :

Calle y núm. : Agustín Escudero no. 11

Otra localización :

Región :

Manzana : 37

Lote :

C.P. :

Número de Clave: 080320010222
Folio SICNMHI: 0



Fachada principal

2. IDENTIFICACIÓN

Nombre del conjunto:

Nombre del edificio :

Uso original : Casa-habitación

Uso actual : Casa-habitación

Época de construcción: ○ XVI ○ XVII ○ XVIII ○ XIX ○ XX

3.- CARACTERÍSTICAS

Estado de Conservación

Fachada : Aplanado y ladrillo — B

Muros : Adobe — B

Ancho de muros : 0.50 mts.

Entrepisos :

Forma entrepisos :

Cubierta : Vigas de madera, tableta, terrado y lámina — B

Forma cubierta : Plana

Niveles : 1

Otros elementos :

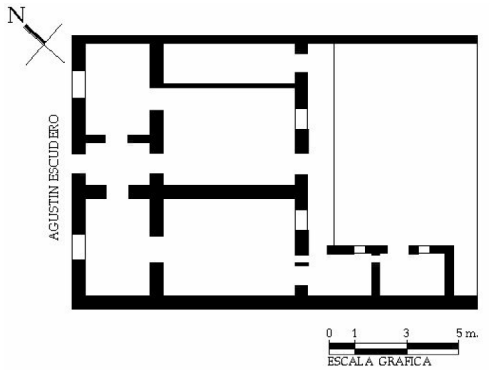

Croquis de planta

4.- ASPECTOS LEGALES

Régimen de propiedad : Privado

7.OBSERVACIONES

Los vanos del inmueble tienen marcos de ladrillo en forma de arco rebajado, el rodapié es solo una franja pintada, el pretil tiene una cornisa de ladrillo.

Detalle de interior o de fachada



Croquis de localización

Realizó :

Fecha : 00/00/00

Coordinación Nacional de Monumentos Históricos

Ficha Nacional de Catálogo de Monumento Histórico Inmueble

1. LOCALIZACIÓN

Estado : Chihuahua
Municipio : Hidalgo del Parral
Localidad : Parral
Colonia ó barrio :
Calle y núm. : Agustín Escudero no. 25
Otra localización :

Región :
Manzana : 37
Lote :
C.P. :

Número de Clave: 080320010223
Folio SICNMHI: 0



Fachada principal

2. IDENTIFICACIÓN

Nombre del conjunto:
Nombre del edificio :
Uso original :
Uso actual :

Época de construcción: ○ XVI ○ XVII ○ XVIII ○ XIX ○ XX

Estado de Conservación

3.- CARACTERÍSTICAS

Fachada :
Muros :
Ancho de muros : mts.
Entrepisos :
Forma entrepisos :
Cubierta :
Forma cubierta :
Niveles : 0
Otros elementos :

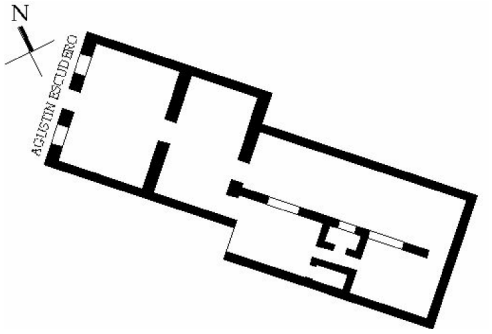

Croquis de planta

4.- ASPECTOS LEGALES

Régimen de propiedad :

Detalle de interior o de fachada

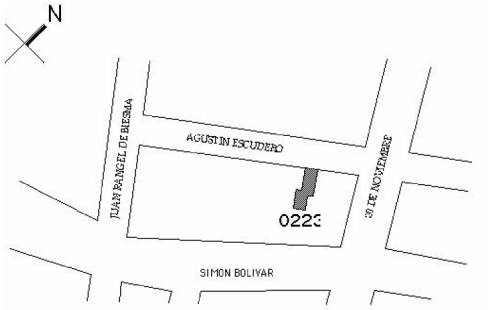

Croquis de localización

Realizó :

Fecha : 00/00/00

Elaborado en la Subdirección de Catálogo y Zonas y procesado en la Unidad de Informática de la C.N.M.H.
Correo Mayor no. 11, Col. Centro 06060, Cuauhtémoc México D.F. catalogo.cnmh@inah.gob.mx, informatica.cnmh@inah.gob.mx

Coordinación Nacional de Monumentos Históricos

Ficha Nacional de Catálogo de Monumento Histórico Inmueble

Coordinación Nacional de Monumentos Históricos | Instituto Nacional de Antropología e Historia | Consejo Nacional para la Cultura y las Artes

1. LOCALIZACIÓN

Estado : Chihuahua

Municipio : Hidalgo del Parral

Localidad : Parral

Colonia ó barrio :

Calle y núm. : Agustín Escudero no. 15

Otra localización :

Región :

Manzana :

Lote :

C.P. :

Número de Clave: 080320010224
Folio SICNMHI: 0



Fachada principal

2. IDENTIFICACIÓN

Nombre del conjunto:

Nombre del edificio :

Uso original : Casa-habitación

Uso actual : Casa-habitación

Época de construcción: ◯ XVI ◯ XVII ◯ XVIII ◯ XIX ◯ XX

3.- CARACTERÍSTICAS

Estado de Conservación

Fachada : Aplanado — B

Muros : Adobe — B

Ancho de muros : 0.50 mts.

Entrepisos :

Forma entrepisos :

Cubierta : Vigas de madera, tableta, terrado y lámina — B

Forma cubierta : Plana

Niveles : 1

Otros elementos :

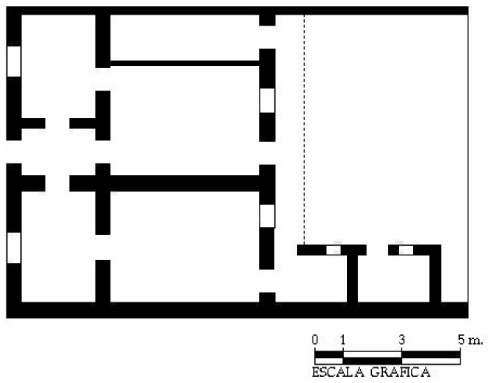

Croquis de planta

4.- ASPECTOS LEGALES

Régimen de propiedad : Privado

Detalle de interior o de fachada

Croquis de localización

Realizó :

Fecha : 00/00/00

Elaborado en la Subdirección de Catálogo y Zonas y procesado en la Unidad de Informática de la C.N.M.H.
Correo Mayor no. 11, Col. Centro 06060, Cuauhtémoc México D.F. catalogo.cnmh@inah.gob.mx, informatica.cnmh@inah.gob.mx

Número de Clave: 080320010225
Folio SICNMHI: 0

1. LOCALIZACIÓN

Estado : Chihuahua
Municipio : Hidalgo del Parral
Localidad : Parral
Colonia ó barrio :
Calle y núm. : Estaño s/n
Otra localización : Esquina Oro

Región :
Manzana :
Lote :
C.P. :

2. IDENTIFICACIÓN

Nombre del conjunto:
Nombre del edificio : Templo de Fátima
Uso original : Templo
Uso actual : Templo

Época de construcción: ○ XVI ○ XVII ○ XVIII ○ XIX ○ XX

Estado de Conservación

3.- CARACTERÍSTICAS

Fachada : Piedra con juntas de cemento
Muros : Piedra
Ancho de muros : 0.80 mts.
Entrepisos :
Forma entrepisos :
Cubierta : Vigas de madera con cielo de manta, lámina
Forma cubierta : Inclinada a dos aguas
Niveles : 1
Otros elementos :

4.- ASPECTOS LEGALES

Régimen de propiedad : Federal



Fachada principal

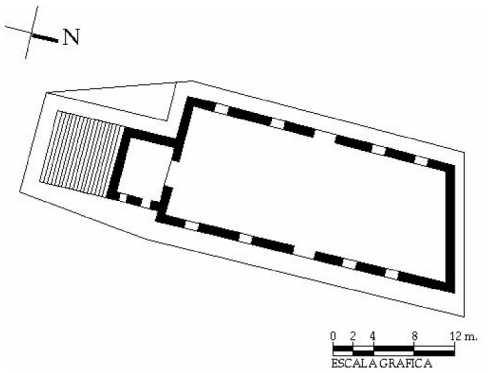

Croquis de planta

5. DATOS HISTÓRICOS (1. Orales 2. Documentales 3.Inscripciones)
El 9 de agosto de 1953, el Sr. cura Don Agustín Pelayo Branbila, colocó la primera piedra. Contiene mineral de las minas aledañas a Parral.

7.OBSERVACIONES
El acceso a la capilla es a través de un arco de medio punto que remata en forma de triángulo y tiene una cruz de palo al centro. Tiene una pala y un pico simbolizando a los mineros que tuvieron que ver en esta construcción. La torre es de un solo cuerpo donde se localiza el campanario, tiene una cubierta en forma de bóveda y su respectiva linternilla.

Detalle de interior o de fachada

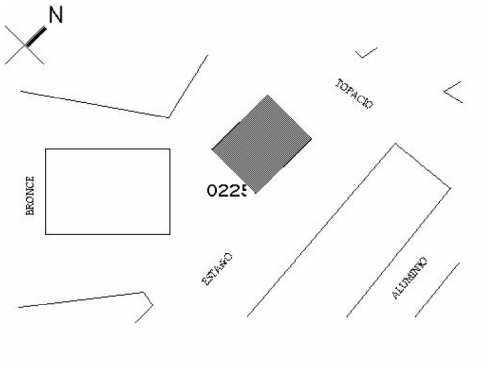

Croquis de localización

Realizó :

Fecha : 00/00/00

Elaborado en la Subdirección de Catálogo y Zonas y procesado en la Unidad de Informática de la C.N.M.H.
Correo Mayor no. 11, Col. Centro 06060, Cuauhtémoc México D.F. catalogo.cnmh@inah.gob.mx, informatica.cnmh@inah.gob.mx

Número de Clave: 080320010226
Folio SICNMHI: 0

1. LOCALIZACIÓN

Estado : Chihuahua
Municipio : Hidalgo del Parral
Localidad : Parral
Colonia ó barrio :
Calle y núm. : Manuel Flores s/n.
Otra localización : Esquina Arroyo del Tívoli

Región :
Manzana : 53
Lote :
C.P. :



Fachada principal

2. IDENTIFICACIÓN

Nombre del conjunto:
Nombre del edificio :
Uso original : Cuartel de Villa (fábrica de zapatos)
Uso actual : Sin uso

Época de construcción: ○ XVI ◉ XVII ○ XVIII ◉ XIX ○ XX

Estado de Conservación

3.- CARACTERÍSTICAS

Fachada : Cantera
Muros : Piedra y adobe
Ancho de muros : 0.70 mts.
Entrepisos : Vigas de madera, terrado
Forma entrepisos :
Cubierta : Vigas de madera, terrado
Forma cubierta : Plana
Niveles : 2
Otros elementos :

4.- ASPECTOS LEGALES

Régimen de propiedad : Privado

5. DATOS HISTÓRICOS (1. Orales 2. Documentales 3.Inscripciones)
2. Por los años de 1914 a 1916, se acuarteló una tropa comandada por el General Amarillas, en la casa de la familia Arroyo, con el fin de luchar contra el Gral. Francisco Villa. Dicha tropa provenía del sur de la República, al retirarse el Gral. Amarillas, dejó su lugar al capitán Villa. Por esta razón a esta finca se le conoce como "El Cuartel de Villa".

7.OBSERVACIONES
La herrería que conserva el inmueble es muy poca pero es la original. La mayoría de los marcos de las puertas y ventanas son de cantera. Se encuentra en muy malas condiciones debido a la falta de mantenimiento, y también a que se encuentra abandonada la finca. Tiene graffiti, desprendimientos de aplanados y desplome de muros.

Croquis de planta



Detalle de interior o de fachada

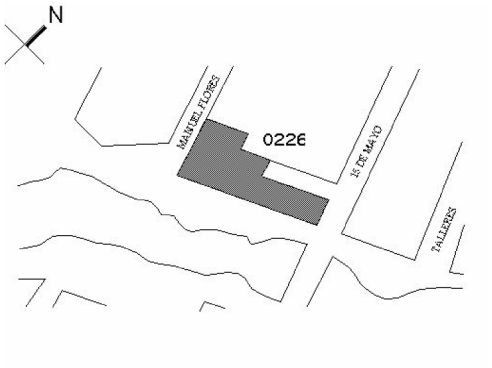

Croquis de localización

Realizó :

Fecha : 00/00/00

Coordinación Nacional de Monumentos Históricos

Ficha Nacional de Catálogo de bien inmueble con valor cultural

Coordinación Nacional de Monumentos Históricos — Instituto Nacional de Antropología e Historia — Consejo Nacional para la Cultura y las Artes

1. LOCALIZACIÓN

Estado : Chihuahua

Municipio : Hidalgo del Parral

Localidad : Parral

Colonia ó barrio :

Calle y núm. : Ricardo Flores Magón no. 1

Otra localización : Esquina con el río Parral

Región :

Manzana :

Lote :

C.P. :

Número de Clave: 080320010227
Folio SICNMHI: 0



Fachada principal

2. IDENTIFICACIÓN

Nombre del conjunto:

Nombre del edificio :

Uso original : Industrial

Uso actual : Sin uso

Época de construcción: ○ XVI ○ XVII ○ XVIII ○ XIX ◉ XX

3.- CARACTERÍSTICAS

Estado de Conservación

Fachada : Enjarre sobre adobe y piedra — R

Muros : Adobe, piedra — R

Ancho de muros : 0.90 mts.

Entrepisos :

Forma entrepisos :

Cubierta : Lámina — R

Forma cubierta : Inclinada a dos aguas

Niveles : 1

Otros elementos :

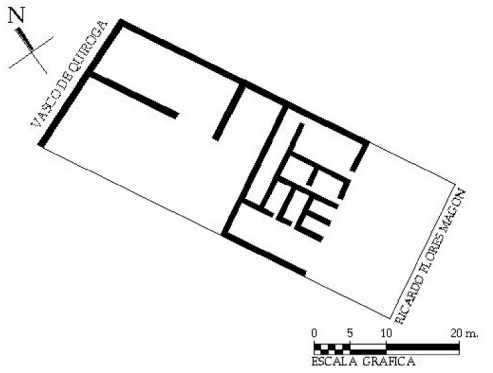

Croquis de planta

4.- ASPECTOS LEGALES

Régimen de propiedad : Privado

7.OBSERVACIONES

En la fachada se aprecian dos vanos ciegos, el acceso principal está enmarcado en cantera, formando un arco de medio punto el cual conduce a un zaguán con marcos en ladrillo. Cuenta con una gran parte de servicio que pudiera haber sido utilizado como nave industrial.

Detalle de interior o de fachada

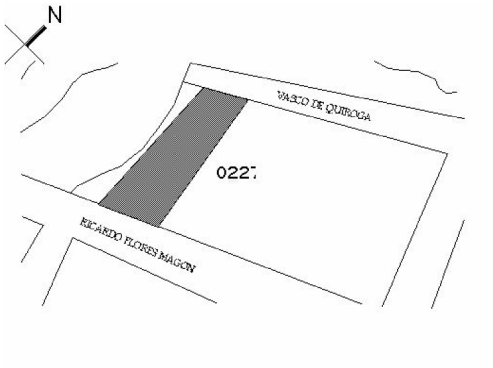

Croquis de localización

Realizó :

Fecha : 00/00/00

Elaborado en la Subdirección de Catálogo y Zonas y procesado en la Unidad de Informática de la C.N.M.H.
Correo Mayor no. 11, Col. Centro 06060, Cuauhtémoc México D.F. catalogo.cnmh@inah.gob.mx, informatica.cnmh@inah.gob.mx

1. LOCALIZACIÓN

Estado : Chihuahua

Municipio : Hidalgo del Parral

Localidad : Parral

Colonia ó barrio :

Calle y núm. : Ricardo Flores Magón no. 3

Otra localización :

Región :

Manzana : 37

Lote :

C.P. :

Número de Clave: 080320010228

Folio SICNMHI: 0



Fachada principal

2. IDENTIFICACIÓN

Nombre del conjunto:

Nombre del edificio :

Uso original :

Uso actual : Sin uso

Época de construcción: ○ XVI ○ XVII ○ XVIII ○ XIX ◉ XX

3.- CARACTERÍSTICAS

Estado de Conservación

Fachada : Ladrillo y pintura — R

Muros : Ladrillo — R

Ancho de muros : 0.40 mts.

Entrepisos : Viguería y terrado

Forma entrepisos :

Cubierta : Lámina — M

Forma cubierta : Plana

Niveles : 2

Otros elementos :

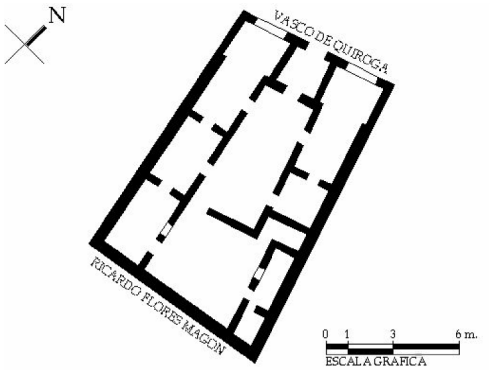

Croquis de planta

4.- ASPECTOS LEGALES

Régimen de propiedad : Privado

7.OBSERVACIONES

La finca ha sufrido un incendio. Aún conserva algunas ventanas enrejadas y cornisas. Respeta alturas del contexto, se maneja ladrillo como ornamento. Los vanos verticales y muy esbeltos en la planta baja y en la planta alta funcionan como ventilas.

Detalle de interior o de fachada

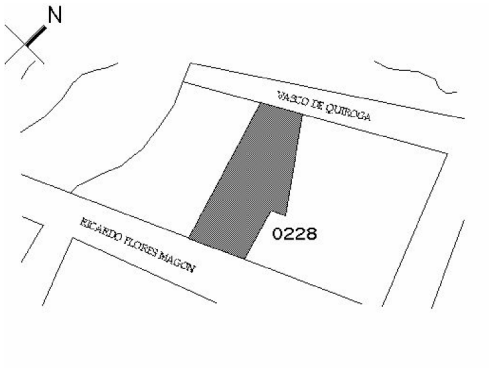

Croquis de localización

Realizó :

Fecha : 00/00/00

Coordinación Nacional de Monumentos Históricos

Ficha Nacional de Catálogo de Monumento Histórico Inmueble

Número de Clave: 080320010229
Folio SICNMHI: 0

1. LOCALIZACIÓN

Estado : Chihuahua
Municipio : Hidalgo del Parral
Localidad : Parral
Colonia ó barrio :
Calle y núm. : Ricardo Flores Magón no. 10
Otra localización : También no. 12

Región :
Manzana : 43
Lote :
C.P. :

2. IDENTIFICACIÓN

Nombre del conjunto:
Nombre del edificio :
Uso original : Casa-habitación
Uso actual : Comercio

Época de construcción: ○ XVI ○ XVII ○ XVIII ○ XIX ○ XX

3.- CARACTERÍSTICAS

Estado de Conservación

Fachada : Aplanado — B
Muros : Adobe — B
Ancho de muros : 0.60 mts.
Entrepisos :
Forma entrepisos :
Cubierta : Lámina — B
Forma cubierta : Plana
Niveles : 1
Otros elementos :

4.- ASPECTOS LEGALES

Régimen de propiedad : Privado



Fachada principal

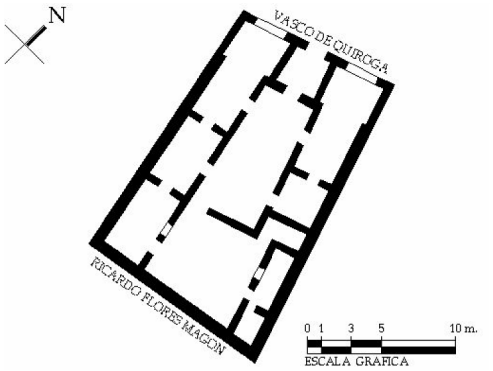

Croquis de planta

7.OBSERVACIONES
La finca se ha seccionado en tres locales comerciales. Aún respeta algunos de los vanos originales. La cancelería es de aluminio y nueva. La cornisa del pretil es de ladrillo.

Detalle de interior o de fachada

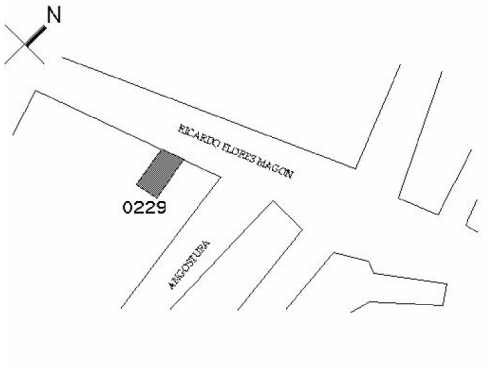

Croquis de localización

Realizó :

Fecha : 00/00/00

Elaborado en la Subdirección de Catálogo y Zonas y procesado en la Unidad de Informática de la C.N.M.H.
Correo Mayor no. 11, Col. Centro 06060, Cuauhtémoc México D.F. catalogo.cnmh@inah.gob.mx, informatica.cnmh@inah.gob.mx

1. LOCALIZACIÓN

Estado : Chihuahua

Municipio : Hidalgo del Parral

Localidad : Parral

Colonia ó barrio :

Calle y núm. : Ricardo Flores Magón no. 17

Otra localización :

Región :

Manzana : 37

Lote :

C.P. :

Número de Clave: 080320010230
Folio SICNMHI: 0



Fachada principal

2. IDENTIFICACIÓN

Nombre del conjunto:

Nombre del edificio :

Uso original : Casa-habitación

Uso actual : Comercio

Época de construcción: ◯ XVI ◯ XVII ◯ XVIII ◯ XIX ◯ XX

3.- CARACTERÍSTICAS

Estado de Conservación

Fachada : Aplanado de cal — R

Muros : Adobe — B

Ancho de muros : 0.70 mts.

Entrepisos : Vigas de madera, terrado

Forma entrepisos :

Cubierta : Vigas de madera, tableta y terrado — B

Forma cubierta : Plana

Niveles : 2

Otros elementos :

4.- ASPECTOS LEGALES

Régimen de propiedad : Privado

7.OBSERVACIONES

Presenta marcos de ladrillo en ventanas de la planta alta. Hay humedad en la parte superior del muro, por lo que parte del aplanado se está desprendiendo. En la planta baja sufrió remodelación para adaptarlo a local comercial.

Croquis de planta

Detalle de interior o de fachada

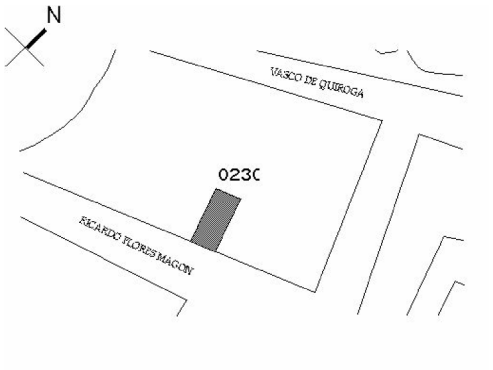

Croquis de localización

Realizó :

Fecha : 00/00/00

Coordinación Nacional de Monumentos Históricos

Ficha Nacional de Catálogo de Monumento Histórico Inmueble

Número de Clave: 080320010231
Folio SICNMHI: 0

1. LOCALIZACIÓN

Estado : Chihuahua
Municipio : Hidalgo del Parral
Localidad : Parral
Colonia ó barrio :
Calle y núm. : Ricardo Flores Magón s/n.
Otra localización : Esquina Juan Rangel de Biesma

Región :
Manzana : 37
Lote :
C.P. :



Fachada principal

2. IDENTIFICACIÓN

Nombre del conjunto:
Nombre del edificio : Templo de San Nicolás
Uso original : Templo
Uso actual : Templo

Época de construcción: ○ XVI ◉ XVII ○ XVIII ○ XIX ○ XX

3.- CARACTERÍSTICAS

Estado de Conservación

Fachada : Aplanado de cal — B
Muros : Adobe — B
Ancho de muros : 0.90 mts.
Entrepisos :
Forma entrepisos :
Cubierta : Vigas de madera, tableta y terrado — B
Forma cubierta : Plana
Niveles : 2
Otros elementos :

4.- ASPECTOS LEGALES

Régimen de propiedad : Federal

5. DATOS HISTÓRICOS (1. Orales 2. Documentales 3.Inscripciones)
1. Erigido en 1634 por Alférez Real Don Juan Rangel de Biesma… su construcción de adobe y su diseño franciscano. Este templo dio origen al barrio de San Nicolás. Las campanas son las que tenía Santo Tomás, ya que durante la guerra civil las hurtaron los carrancistas. Las pinturas también son de Santo Tomás.

7.OBSERVACIONES
Su diseño es franciscano. Cuenta con una sola torre. El marco de la puerta es de cantera labrada minuciosamente. La fachada es muy pura.

Croquis de planta



Detalle de interior o de fachada

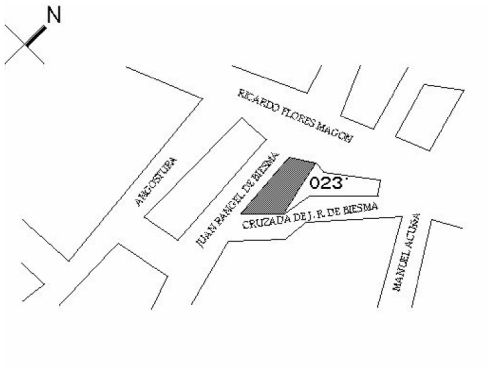

Croquis de localización

Realizó :

Fecha : 00/00/00

Elaborado en la Subdirección de Catálogo y Zonas y procesado en la Unidad de Informática de la C.N.M.H.
Correo Mayor no. 11, Col. Centro 06060, Cuauhtémoc México D.F. catalogo.cnmh@inah.gob.mx, informatica.cnmh@inah.gob.mx

1. LOCALIZACIÓN

Número de Clave: 080320010232
Folio SICNMHI: 0

Estado : Chihuahua
Municipio : Hidalgo del Parral
Localidad : Parral
Colonia ó barrio :
Calle y núm. : Ricardo Flores Magón no. 26
Otra localización : Esquina Cruzada de Juan Rangel de Biesma

Región :
Manzana : 48
Lote :
C.P. :



Fachada principal

2. IDENTIFICACIÓN

Nombre del conjunto:
Nombre del edificio :
Uso original : Casa-habitación
Uso actual : Casa-habitación

Época de construcción: ○ XVI ○ XVII ○ XVIII ○ XIX ○ XX

3.- CARACTERÍSTICAS

Estado de Conservación

Fachada : Aplanado — B
Muros : Adobe — B
Ancho de muros : 0.70 mts.
Entrepisos :
Forma entrepisos :
Cubierta : Vigas de madera y terrado — B
Forma cubierta : Plana
Niveles : 1
Otros elementos :

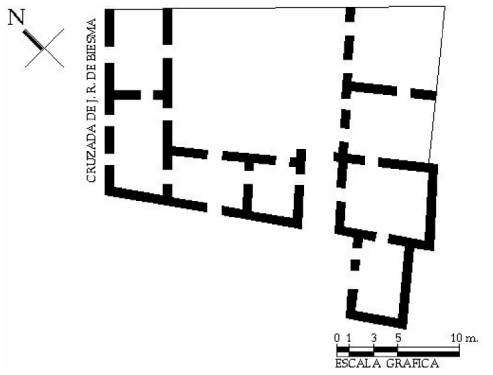

Croquis de planta

4.- ASPECTOS LEGALES

Régimen de propiedad : Privado

7.OBSERVACIONES
Marcos de ladrillo de puerta y ventanas pintados en color rojo. Pretil de cantera. Postigos de madera pintados de color blanco.

Detalle de interior o de fachada

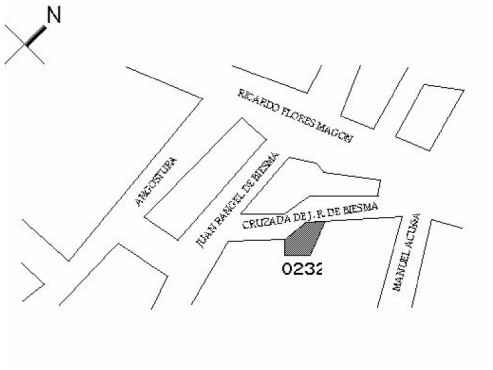

Croquis de localización

Realizó :

Fecha : 00/00/00

Coordinación Nacional de Monumentos Históricos

Ficha Nacional de Catálogo de Monumento Histórico Inmueble

Coordinación Nacional de Monumentos Históricos | Instituto Nacional de Antropología e Historia | Consejo Nacional para la Cultura y las Artes

1. LOCALIZACIÓN

Estado : Chihuahua
Municipio : Hidalgo del Parral
Localidad : Parral
Colonia ó barrio :
Calle y núm. : Ricardo Flores Magón no. 28
Otra localización : También no. 30

Región :
Manzana : 48
Lote :
C.P. :

Número de Clave: 080320010233
Folio SICNMHI: 0



Fachada principal

2. IDENTIFICACIÓN

Nombre del conjunto:
Nombre del edificio :
Uso original : Casa-habitación
Uso actual : Casa-habitación, comercio

Época de construcción: ◯ XVI ◯ XVII ◯ XVIII ◯ XIX ◯ XX

3.- CARACTERÍSTICAS

Estado de Conservación

Fachada : Aplanado de cal — M
Muros : Adobe — M
Ancho de muros : 0.70 mts.
Entrepisos :
Forma entrepisos :
Cubierta : Vigas de madera y terrado — M
Forma cubierta : Plana
Niveles : 1
Otros elementos :

4.- ASPECTOS LEGALES

Régimen de propiedad : Privado

7.OBSERVACIONES

El inmueble se encuentra muy deteriorado, debido a la falta de mantenimiento se ha desprendido gran parte del aplanado, hasta que el mismo adobe se está dañando también por la erosión, el viento y la lluvia debido a que queda a la intemperie.

Croquis de planta

Detalle de interior o de fachada

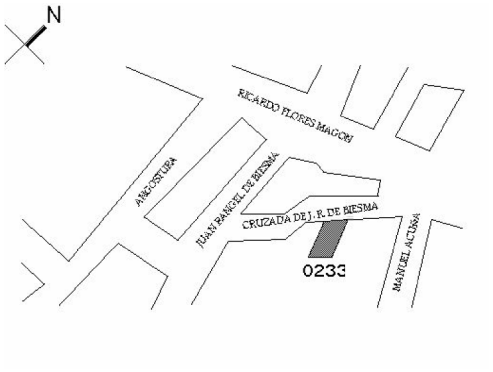

Croquis de localización

Realizó :

Fecha : 00/00/00

Elaborado en la Subdirección de Catálogo y Zonas y procesado en la Unidad de Informática de la C.N.M.H.
Correo Mayor no. 11, Col. Centro 06060, Cuauhtémoc México D.F. catalogo.cnmh@inah.gob.mx, informatica.cnmh@inah.gob.mx

1. LOCALIZACIÓN

Estado : Chihuahua

Municipio : Hidalgo del Parral

Localidad : Parral

Colonia ó barrio :

Calle y núm. : Ricardo Flores Magón no. 32

Otra localización :

Región :

Manzana : 48

Lote :

C.P. :

Número de Clave: 080320010234
Folio SICNMHI: 0



Fachada principal

2. IDENTIFICACIÓN

Nombre del conjunto:

Nombre del edificio :

Uso original : Casa-habitación

Uso actual : Casa-habitación

Época de construcción: ○ XVI ○ XVII ○ XVIII ○ XIX ○ XX

3.- CARACTERÍSTICAS

Estado de Conservación

Fachada : Aplanado de cal — B

Muros : Adobe — B

Ancho de muros : 0.70 mts.

Entrepisos :

Forma entrepisos :

Cubierta : Vigas de madera y terrado — B

Forma cubierta : Plana

Niveles : 1

Otros elementos :

4.- ASPECTOS LEGALES

Régimen de propiedad : Privado

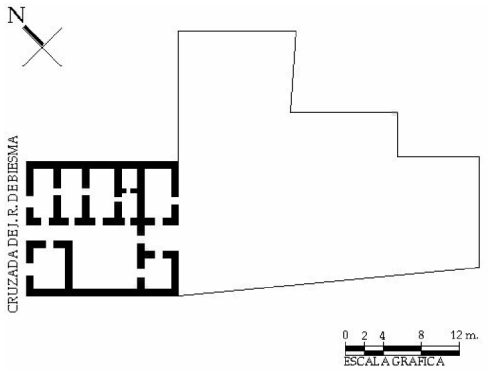

Croquis de planta

7.OBSERVACIONES

Marcos de puertas y ventanas en ladrillo pintado de color verde. Parece conservar las ventanas originales al igual que la reja.

Detalle de interior o de fachada

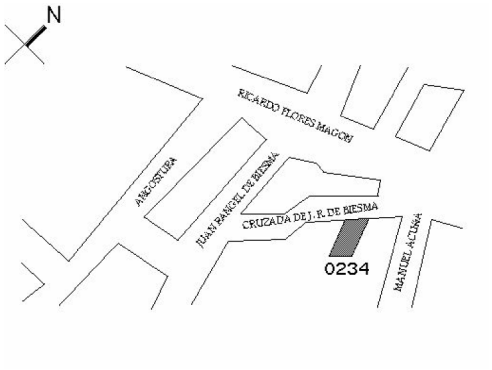

Croquis de localización

Realizó :

Fecha : 00/00/00

Coordinación Nacional de Monumentos Históricos

Ficha Nacional de Catálogo de Monumento Histórico Inmueble

Coordinación Nacional de Monumentos Históricos | Instituto Nacional de Antropología e Historia | Consejo Nacional para la Cultura y las Artes

1. LOCALIZACIÓN

Estado : Chihuahua

Municipio : Hidalgo del Parral

Localidad : Parral

Colonia ó barrio :

Calle y núm. : Ricardo Flores Magón no. 36

Otra localización :

Región :

Manzana : 48

Lote :

C.P. :

Número de Clave: 080320010235
Folio SICNMHI: 0



Fachada principal

2. IDENTIFICACIÓN

Nombre del conjunto:

Nombre del edificio :

Uso original :

Uso actual :

Época de construcción: ◯ XVI ◯ XVII ◯ XVIII ◯ XIX ◯ XX

Estado de Conservación

3.- CARACTERÍSTICAS

Fachada :

Muros :

Ancho de muros : mts.

Entrepisos :

Forma entrepisos :

Cubierta :

Forma cubierta :

Niveles : 0

Otros elementos :

4.- ASPECTOS LEGALES

Régimen de propiedad :

Croquis de planta

Detalle de interior o de fachada

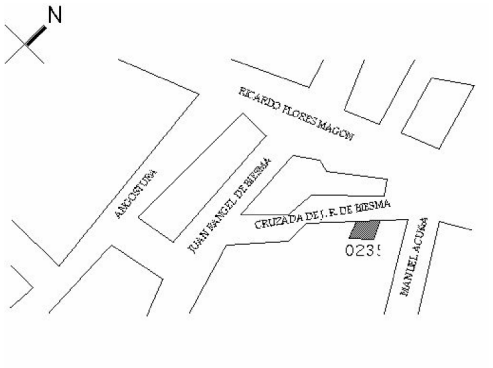

Croquis de localización

Realizó :

Fecha : 00/00/00

Elaborado en la Subdirección de Catálogo y Zonas y procesado en la Unidad de Informática de la C.N.M.H.
Correo Mayor no. 11, Col. Centro 06060, Cuauhtémoc México D.F. catalogo.cnmh@inah.gob.mx, informatica.cnmh@inah.gob.mx

Coordinación Nacional de Monumentos Históricos

Ficha Nacional de Catálogo de Monumento Histórico Inmueble

Número de Clave: 080320010236
Folio SICNMHI: 0

1. LOCALIZACIÓN

Estado : Chihuahua
Municipio : Hidalgo del Parral
Localidad : Parral
Colonia ó barrio :
Calle y núm. : Ricardo Flores Magón no. 40
Otra localización : Esquina Juan Rangel de Biesma

Región :
Manzana : 37
Lote :
C.P. :

2. IDENTIFICACIÓN

Nombre del conjunto:
Nombre del edificio :
Uso original : Comercio
Uso actual : Comercio

Época de construcción: ○ XVI ○ XVII ○ XVIII ○ XIX ○ XX

3.- CARACTERÍSTICAS

Estado de Conservación

Fachada : Aplanado — B
Muros : Adobe, ladrillo — B
Ancho de muros : 0.60 mts.
Entrepisos :
Forma entrepisos :
Cubierta : Vigas de madera y lámina — B
Forma cubierta : Inclinada a cuatro aguas
Niveles : 1
Otros elementos :

4.- ASPECTOS LEGALES

Régimen de propiedad : Privado



Fachada principal

Croquis de planta

Detalle de interior o de fachada

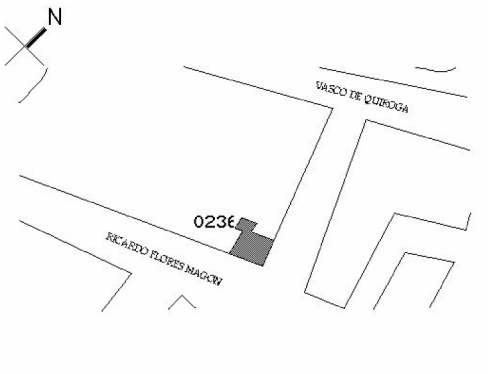

Croquis de localización

7.OBSERVACIONES

Se nos informó que la finca tenia uso original como comercio, pero se observan varias adecuaciones que se le hicieron para su uso comercial. Los espacios parecen ser de casa habitación adecuados a su nuevo uso..

Realizó :

Fecha : 00/00/00

Elaborado en la Subdirección de Catálogo y Zonas y procesado en la Unidad de Informática de la C.N.M.H.
Correo Mayor no. 11, Col. Centro 06060, Cuauhtémoc México D.F. catalogo.cnmh@inah.gob.mx, informatica.cnmh@inah.gob.mx

Coordinación Nacional de Monumentos Históricos

Ficha Nacional de Catálogo de Monumento Histórico Inmueble

Número de Clave: 080320010237
Folio SICNMHI: 0

1. LOCALIZACIÓN

Estado : Chihuahua
Municipio : Hidalgo del Parral
Localidad : Parral
Colonia ó barrio :
Calle y núm. : Ricardo Flores Magón no. 69 y 71
Otra localización :

Región :
Manzana : 34
Lote :
C.P. :

2. IDENTIFICACIÓN

Nombre del conjunto:
Nombre del edificio :
Uso original :
Uso actual :

Época de construcción: ○ XVI ○ XVII ○ XVIII ○ XIX ○ XX

3.- CARACTERÍSTICAS

Estado de Conservación

Fachada :
Muros :
Ancho de muros : mts.
Entrepisos :
Forma entrepisos :
Cubierta :
Forma cubierta :
Niveles : 0
Otros elementos :

4.- ASPECTOS LEGALES

Régimen de propiedad :

Fachada principal

Croquis de planta

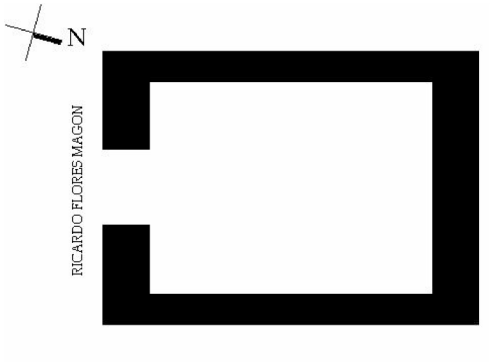

Detalle de interior o de fachada

Croquis de localización

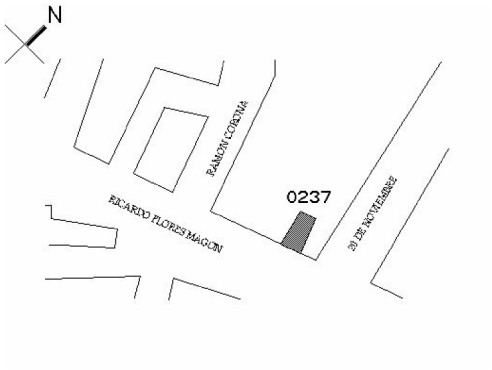

Realizó :

Fecha : 00/00/00

Elaborado en la Subdirección de Catálogo y Zonas y procesado en la Unidad de Informática de la C.N.M.H.
Correo Mayor no. 11, Col. Centro 06060, Cuauhtémoc México D.F. catalogo.cnmh@inah.gob.mx, informatica.cnmh@inah.gob.mx

1. LOCALIZACIÓN

Estado : Chihuahua

Municipio : Hidalgo del Parral

Localidad :

Colonia ó barrio :

Calle y núm. : Carlos Fuero no. 4

Otra localización :

Región :

Manzana : 42

Lote :

C.P. :

Número de Clave: 080320010238
Folio SICNMHI: 0



Fachada principal

2. IDENTIFICACIÓN

Nombre del conjunto:

Nombre del edificio :

Uso original : Casa-habitación

Uso actual : Casa-habitación

Época de construcción: ○ XVI ○ XVII ○ XVIII ○ XIX ◉ XX

Estado de Conservación

3.- CARACTERÍSTICAS

Fachada : Aplanado

Muros : Ladrillo

Ancho de muros : 0.30 mts.

Entrepisos :

Forma entrepisos :

Cubierta : Lámina sobre terrado

Forma cubierta : Plana

Niveles : 1

Otros elementos :

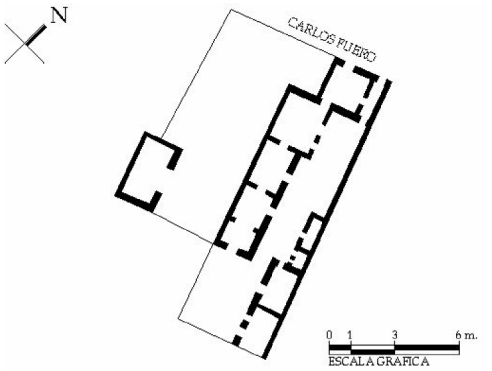

Croquis de planta

4.- ASPECTOS LEGALES

Régimen de propiedad : Privado

7.OBSERVACIONES

Marcos en puerta y ventana de ladrillo. Tiene un rodapié que fue puesto posteriormente en ladrillo. Muestra un poco de humedad en los muros debido a el mal funcionamientos de una gárgola. Tiene aplicaciones de concreto lo que puede estar afectando también al muro y causando humedad.

Detalle de interior o de fachada

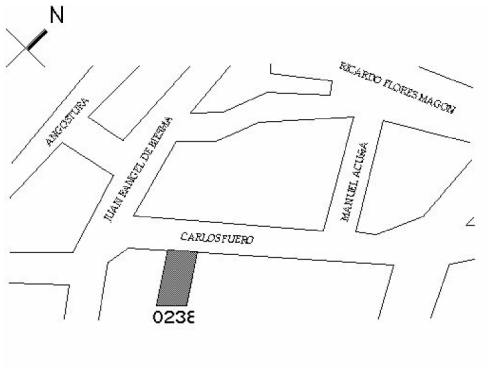

Croquis de localización

Realizó :

Fecha : 00/00/00

1. LOCALIZACIÓN

Estado : Chihuahua
Municipio : Hidalgo del Parral
Localidad : Parral
Colonia ó barrio :
Calle y núm. : Carlos Fuero no. 6
Otra localización :

Región :
Manzana : 42
Lote :
C.P. :

Número de Clave: 080320010239
Folio SICNMHI: 0



Fachada principal

2. IDENTIFICACIÓN

Nombre del conjunto:
Nombre del edificio :
Uso original : Casa-habitación
Uso actual : Casa-habitación

Época de construcción: ○ XVI ○ XVII ○ XVIII ◉ XIX ◉ XX

3.- CARACTERÍSTICAS

Estado de Conservación

Fachada : Aplanado — B
Muros : Adobe — B
Ancho de muros : 0.60 mts.
Entrepisos :
Forma entrepisos :
Cubierta : Lámina — B
Forma cubierta : Plana
Niveles : 1
Otros elementos :

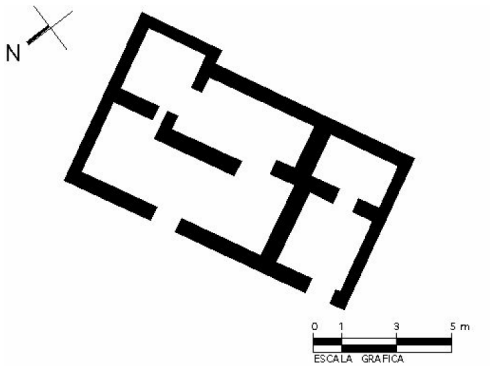

Croquis de planta

4.- ASPECTOS LEGALES

Régimen de propiedad : Privado

7.OBSERVACIONES

Marco de ladrillo en puerta. Predomina el macizo sobre el vano. Techo de lámina. Muestra humedades en los muros por lo que el aplanado está a punto de perderse en algunas secciones. Se agregó el cuarto de la izquierda, se observa la diferencia de alturas y en el plano arquitectónico.

Detalle de interior o de fachada

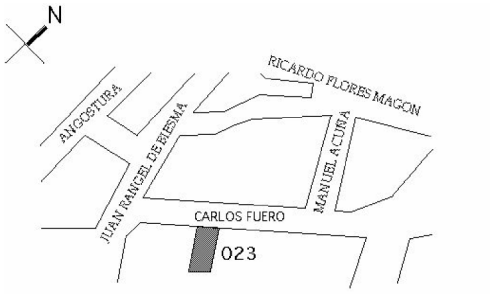

Croquis de localización

Realizó :

Fecha : 00/00/00

1. LOCALIZACIÓN

Estado : Chihuahua

Municipio : Hidalgo del Parral

Localidad : Parral

Colonia ó barrio :

Calle y núm. : Carlos Fuero no. 18

Otra localización :

Región :

Manzana : 42

Lote :

C.P. :

Número de Clave: 080320010240
Folio SICNMHI: 0



Fachada principal

2. IDENTIFICACIÓN

Nombre del conjunto:

Nombre del edificio :

Uso original : Casa-habitación

Uso actual : Comercio, florería

Época de construcción: ○ XVI ○ XVII ○ XVIII ◉ XIX ◉ XX

3.- CARACTERÍSTICAS

Estado de Conservación

Fachada : Aplanado de cal — R

Muros : Adobe — R

Ancho de muros : 0.70 mts.

Entrepisos :

Forma entrepisos :

Cubierta : Lámina sobre terrado — R

Forma cubierta : Plana

Niveles : 1

Otros elementos :

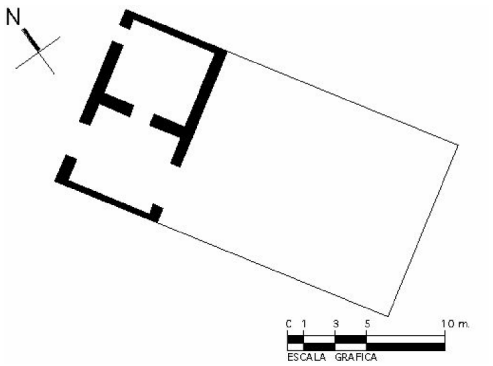

Croquis de planta

4.- ASPECTOS LEGALES

Régimen de propiedad : Privado

7.OBSERVACIONES

El no. 18 y 20 están registrados con un solo planto. Son dos inmuebles, uno está ocupado por una florería y el otro está deshabitado. Tiene dinteles de madera en las puertas, no presenta vanos de ventanas. Tiene pretil de ladrillo que posiblemente fue instalado cuando le aplicaron la lámina en la cubierta.

Detalle de interior o de fachada

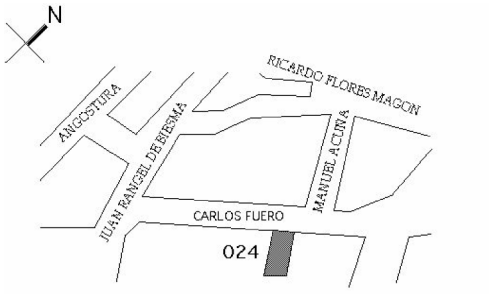

Croquis de localización

Realizó :

Fecha : 00/00/00

Coordinación Nacional de Monumentos Históricos

Ficha Nacional de Catálogo de Monumento Histórico Inmueble

Número de Clave: 080320010241
Folio SICNMHI: 0

1. LOCALIZACIÓN

Estado : Chihuahua
Municipio : Hidalgo del Parral
Localidad : Parral
Colonia ó barrio :
Calle y núm. : Carlos Fuero no. 20
Otra localización :

Región :
Manzana : 42
Lote :
C.P. :

2. IDENTIFICACIÓN

Nombre del conjunto:
Nombre del edificio :
Uso original : Casa-habitación
Uso actual : Casa-habitación

Época de construcción: ◯ XVI ◯ XVII ◯ XVIII ◯ XIX ◯ XX

3.- CARACTERÍSTICAS

Estado de Conservación

Fachada : Aplanado de cal y aplicaciones de concreto — R
Muros : Adobe — R
Ancho de muros : 0.70 mts.
Entrepisos :
Forma entrepisos :
Cubierta : Lámina sobre terrado — R
Forma cubierta : Plana
Niveles : 1
Otros elementos :

4.- ASPECTOS LEGALES

Régimen de propiedad : Privado



Fachada principal

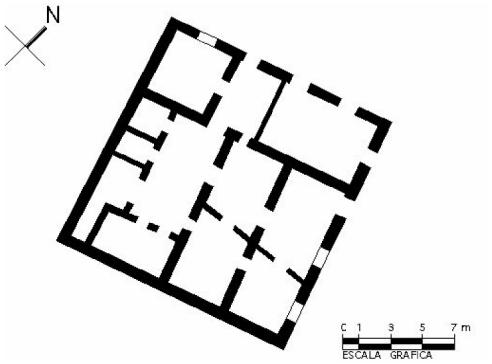

Croquis de planta

7.OBSERVACIONES
El no. 18 y 20 están registrados en un solo plano. Presenta vanos de ventanas, según el plano un vano fue tapiado. La cubierta es de lámina. Tiene aplicaciones de concreto las cuales están causando humedad en los muros y desprendimiento de aplanado. Es el mismo propietario que el no. 18.

Detalle de interior o de fachada

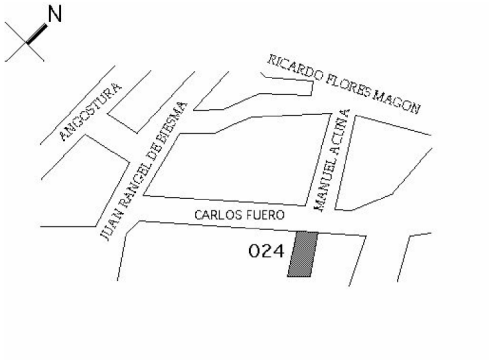

Croquis de localización

Realizó :

Fecha : 00/00/00

Elaborado en la Subdirección de Catálogo y Zonas y procesado en la Unidad de Informática de la C.N.M.H.
Correo Mayor no. 11, Col. Centro 06060, Cuauhtémoc México D.F. catalogo.cnmh@inah.gob.mx, informatica.cnmh@inah.gob.mx

1. LOCALIZACIÓN

Estado : Chihuahua

Municipio : Hidalgo del Parral

Localidad : Parral

Colonia ó barrio :

Calle y núm. : Carlos Fuero no. 23

Otra localización : Esquina Privada Carlos Fuero no. 1

Región :

Manzana : 33

Lote :

C.P. :

Número de Clave: 080320010242
Folio SICNMHI: 0



Fachada principal

2. IDENTIFICACIÓN

Nombre del conjunto:

Nombre del edificio :

Uso original : Casa de las madres del Hospital de Jesús

Uso actual : Casa-habitación, comercio

Época de construcción: ○ XVI ○ XVII ○ XVIII ◉ XIX ◉ XX

3.- CARACTERÍSTICAS

Estado de Conservación

Fachada : Aplanado

Muros : Adobe, ladrillo

Ancho de muros : 0.90 mts.

Entrepisos :

Forma entrepisos :

Cubierta : Lámina

Forma cubierta : Inclinada a dos aguas

Niveles : 1

Otros elementos :

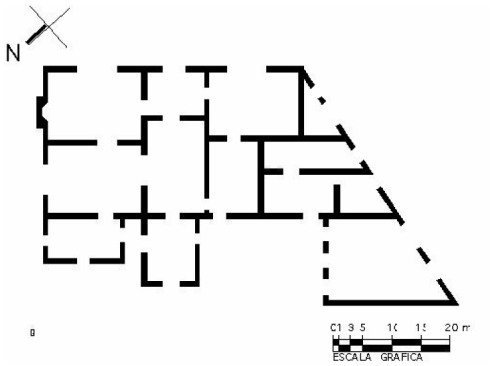

Croquis de planta

4.- ASPECTOS LEGALES

Régimen de propiedad : Privado

5. DATOS HISTÓRICOS (1. Orales 2. Documentales 3.Inscripciones)
1. Se dice que en esta área fue la casa de las madres del Hospital de Jesús, es la única que quedó en pié después de la inundación.
Fue necesario cambiar los techos ya que quedaron muy dañados después de la inundación.

7.OBSERVACIONES
En la fachada los vanos se ampliaron tanto en ventanas como en puertas. Se conservan los muros de adobe originales. Los pisos son de pasta. La cubierta es de lámina y fue añadida en los años cincuentas.

Detalle de interior o de fachada

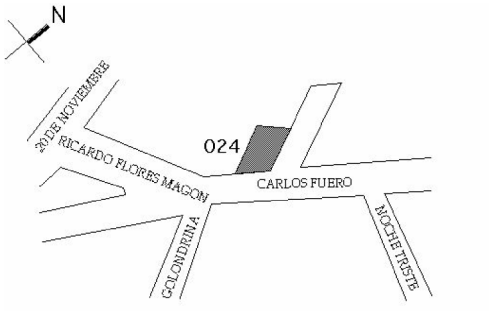

Croquis de localización

Realizó :

Fecha : 00/00/00

Coordinación Nacional de Monumentos Históricos

Ficha Nacional de Catálogo de bien inmueble con valor cultural

Número de Clave: 080320010243
Folio SICNMHI: 0

1. LOCALIZACIÓN

Estado : Chihuahua
Municipio : Hidalgo del Parral
Localidad : Parral
Colonia ó barrio :
Calle y núm. : Fray Pedro de Gante no. 2
Otra localización :

Región :
Manzana : 09
Lote :
C.P. :

2. IDENTIFICACIÓN

Nombre del conjunto:
Nombre del edificio :
Uso original : Casa-habitación
Uso actual : Casa-habitación

Época de construcción: ○ XVI ○ XVII ○ XVIII ○ XIX ◉ XX

Estado de Conservación

3.- CARACTERÍSTICAS

Fachada : Aplanado
Muros : Adobe
Ancho de muros : 0.60 mts.
Entrepisos :
Forma entrepisos :
Cubierta : Lámina sobre terrado
Forma cubierta : Plana
Niveles : 1
Otros elementos :

4.- ASPECTOS LEGALES

Régimen de propiedad : Privado



Fachada principal

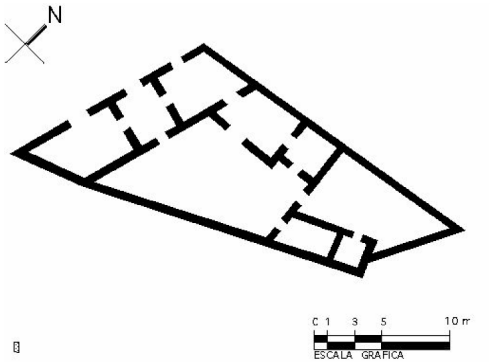

Croquis de planta

7.OBSERVACIONES

Marcos en ventanas y puerta de ladrillo. Predomina el macizo sobre el vano. Postigos de madera pintadas de color blanco. Humedad en la parte inferior del muro y desprendimiento de aplanado en algunas secciones. Tiene aplicaciones de concreto. Se agregó una puerta al inmueble.

Detalle de interior o de fachada

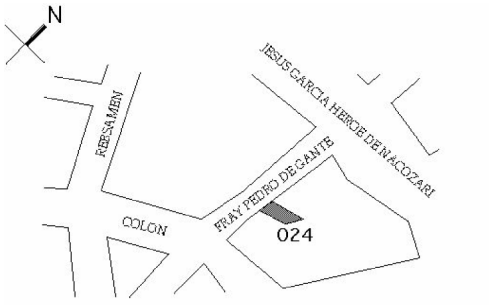

Croquis de localización

Realizó :

Fecha : 00/00/00

Elaborado en la Subdirección de Catálogo y Zonas y procesado en la Unidad de Informática de la C.N.M.H.
Correo Mayor no. 11, Col. Centro 06060, Cuauhtémoc México D.F. catalogo.cnmh@inah.gob.mx, informatica.cnmh@inah.gob.mx

1. LOCALIZACIÓN

Estado : Chihuahua

Municipio : Hidalgo del Parral

Localidad : Parral

Colonia ó barrio :

Calle y núm. : Fray Pedro de Gante no. 6

Otra localización :

Región :

Manzana : 09

Lote :

C.P. :

Número de Clave: 080320010244

Folio SICNMHI: 0



Fachada principal

2. IDENTIFICACIÓN

Nombre del conjunto:

Nombre del edificio :

Uso original : Casa-habitación

Uso actual : Comercio, sastrería

Época de construcción: ◯ XVI ◯ XVII ◯ XVIII ◯ XIX ◯ XX

3.- CARACTERÍSTICAS

Estado de Conservación

Fachada : Aplanado — B

Muros : Adobe — B

Ancho de muros : 0.70 mts.

Entrepisos : Vigas de madera, terrado — B

Forma entrepisos :

Cubierta : Lámina — B

Forma cubierta : Inclinada

Niveles : 2

Otros elementos :

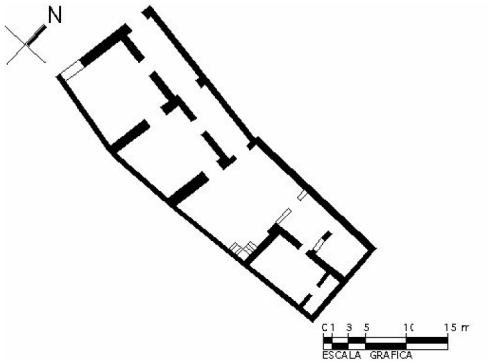

Croquis de planta

4.- ASPECTOS LEGALES

Régimen de propiedad : Privado

7.OBSERVACIONES

Marcos de ladrillo en vanos, no conserva ventanas, puertas o herrería originales.

Detalle de interior o de fachada

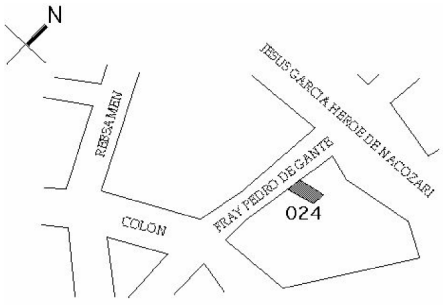

Croquis de localización

Realizó :

Fecha : 00/00/00

1. LOCALIZACIÓN

Estado : Chihuahua

Municipio : Hidalgo del Parral

Localidad : Parral

Colonia ó barrio :

Calle y núm. : Fray Pedro de Gante no. 8

Otra localización :

Región :

Manzana : 09

Lote :

C.P. :

Número de Clave: 080320010245
Folio SICNMHI: 0



Fachada principal

2. IDENTIFICACIÓN

Nombre del conjunto:

Nombre del edificio :

Uso original : Casa-habitación

Uso actual : Casa-habitación

Época de construcción: ○ XVI ○ XVII ○ XVIII ○ XIX ◉ XX

3.- CARACTERÍSTICAS

		Estado de Conservación
Fachada :	Aplanado	R
Muros :	Adobe	R
Ancho de muros :	0.60 mts.	
Entrepisos :	Vigas de madera y terrado	B
Forma entrepisos :		
Cubierta :	Lámina	B
Forma cubierta :	Plana	
Niveles :	2	
Otros elementos :		

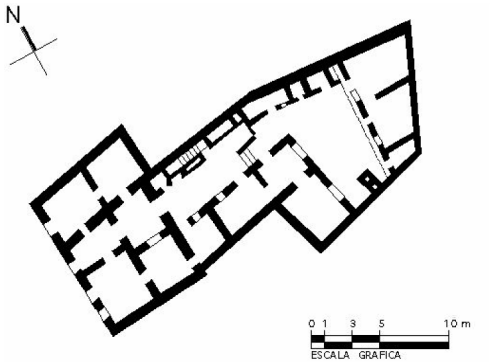

Croquis de planta

4.- ASPECTOS LEGALES

Régimen de propiedad : Privado

7.OBSERVACIONES

Se anexó un rodapié de concreto y aplanados de este material en algunas partes de la casa, por lo que junto a estos se observa un desprendimiento ligero del aplanado. Las ventanas de la planta baja muestra marcos de cantera y arriba solo están simulados con pintura.

Detalle de interior o de fachada

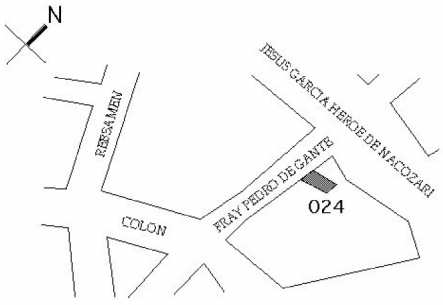

Croquis de localización

Realizó :

Fecha : 00/00/00

1. LOCALIZACIÓN

Estado : Chihuahua

Municipio : Hidalgo del Parral

Localidad : Parral

Colonia ó barrio :

Calle y núm. : Jesús García (Héroe de Nacozari) no 42

Otra localización : También nos. 44, 46

Región :

Manzana : 08

Lote :

C.P. :

Número de Clave: 080320010246
Folio SICNMHI: 0



Fachada principal

2. IDENTIFICACIÓN

Nombre del conjunto:

Nombre del edificio :

Uso original :

Uso actual : Comercio

Época de construcción: ◯ XVI ◯ XVII ◯ XVIII ◯ XIX ◯ XX

Estado de Conservación

3.- CARACTERÍSTICAS

Fachada :

Muros :

Ancho de muros : mts.

Entrepisos :

Forma entrepisos :

Cubierta :

Forma cubierta :

Niveles : 0

Otros elementos :

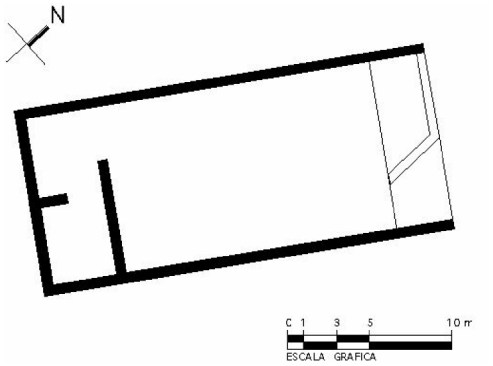

Croquis de planta

4.- ASPECTOS LEGALES

Régimen de propiedad :

Detalle de interior o de fachada

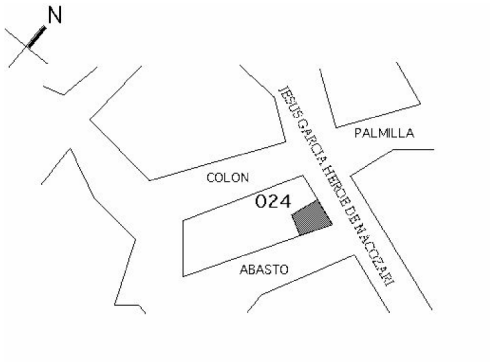

Croquis de localización

Realizó :

Fecha : 00/00/00

1. LOCALIZACIÓN

Estado : Chihuahua

Municipio : Hidalgo del Parral

Localidad : Parral

Colonia ó barrio :

Calle y núm. : Jesús García (Héroe de Nacozari) no. 59

Otra localización :

Región :

Manzana : 20

Lote :

C.P. :

Número de Clave: 080320010247
Folio SICNMHI: 0



Fachada principal

2. IDENTIFICACIÓN

Nombre del conjunto:

Nombre del edificio :

Uso original : Casa-habitación

Uso actual : Comercio

Época de construcción: ◯ XVI ◯ XVII ◯ XVIII ◯ XIX ◯ XX

3.- CARACTERÍSTICAS

Estado de Conservación

Fachada : Aplanado — B

Muros : Adobe — B

Ancho de muros : 0.60 mts.

Entrepisos :

Forma entrepisos :

Cubierta : Vigas de madera, tableta, terrado y lámina — B

Forma cubierta : Plana

Niveles : 1

Otros elementos :

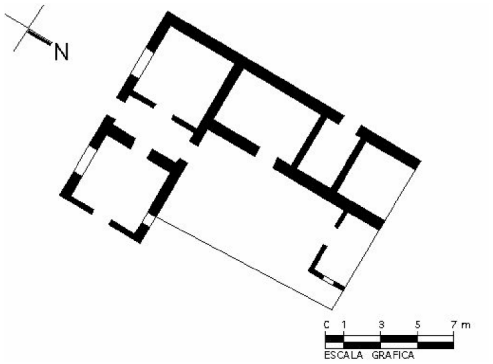

Croquis de planta

4.- ASPECTOS LEGALES

Régimen de propiedad : Privado

7.OBSERVACIONES

Los vanos del inmueble no tienen marcos, pero su herrería y cancelería es original.

Detalle de interior o de fachada

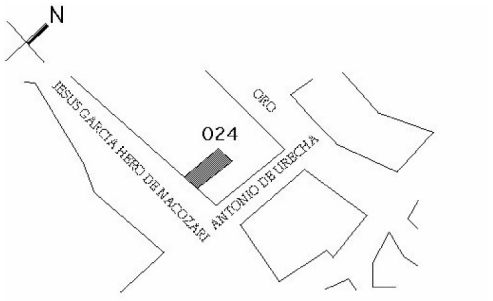

Croquis de localización

Realizó :

Fecha : 00/00/00

1. LOCALIZACIÓN

Estado : Chihuahua

Municipio : Hidalgo del Parral

Localidad : Parral

Colonia ó barrio :

Calle y núm. : Jesús García (Héroe de Nacozari) no. 75

Otra localización :

Región :

Manzana : 20

Lote :

C.P. :

Número de Clave: 080320010248
Folio SICNMHI: 0



Fachada principal

2. IDENTIFICACIÓN

Nombre del conjunto:

Nombre del edificio :

Uso original : Casa-habitación

Uso actual : Casa-habitación

Época de construcción: ○ XVI ○ XVII ○ XVIII ○ XIX ○ XX

3.- CARACTERÍSTICAS

Estado de Conservación

Fachada : Aplanado — B

Muros : Adobe — B

Ancho de muros : 0.60 mts.

Entrepisos :

Forma entrepisos :

Cubierta : Vigas de madera, tableta, lámina — B

Forma cubierta : Plana e inclinada

Niveles : 1

Otros elementos :

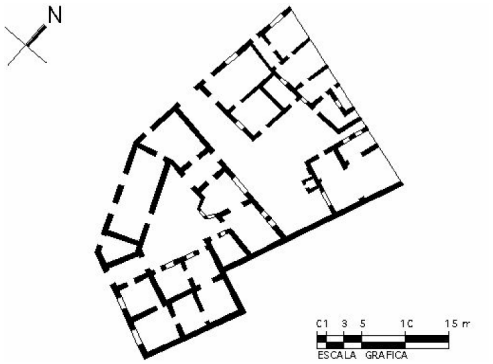

Croquis de planta

4.- ASPECTOS LEGALES

Régimen de propiedad : Privado

7.OBSERVACIONES

El inmueble no presenta marcos en los vanos, algunas de sus puertas son originales, así como la herrería. El rodapié es de aplanado, la cornisa del pretil es de ladrillo.

Detalle de interior o de fachada

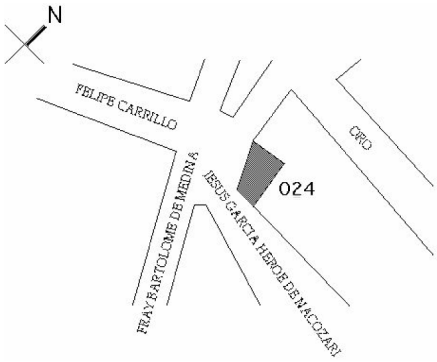

Croquis de localización

Realizó :

Fecha : 00/00/00

Coordinación Nacional de Monumentos Históricos

Ficha Nacional de Catálogo de Monumento Histórico Inmueble

Coordinación Nacional de Monumentos Históricos | Instituto Nacional de Antropología e Historia | Consejo Nacional para la Cultura y las Artes

1. LOCALIZACIÓN

Estado : Chihuahua

Municipio : Hidalgo del Parral

Localidad : Parral

Colonia ó barrio :

Calle y núm. : Pedro T. Gómez no. 1

Otra localización : Esquina Maclovio Herrera

Región :

Manzana : 25

Lote :

C.P. :

Número de Clave: 080320010249
Folio SICNMHI: 0



Fachada principal

2. IDENTIFICACIÓN

Nombre del conjunto:

Nombre del edificio :

Uso original :

Uso actual :

Época de construcción: ○ XVI ○ XVII ○ XVIII ○ XIX ○ XX

Estado de Conservación

3.- CARACTERÍSTICAS

Fachada :

Muros :

Ancho de muros : mts.

Entrepisos :

Forma entrepisos :

Cubierta :

Forma cubierta :

Niveles : 0

Otros elementos :

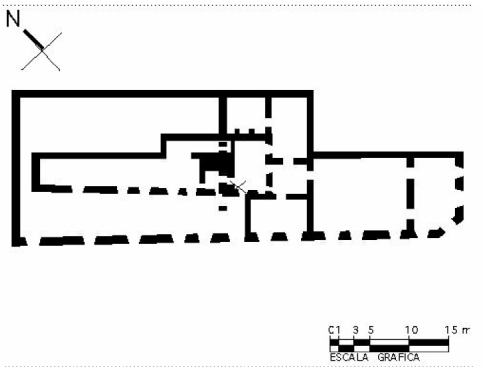

Croquis de planta

4.- ASPECTOS LEGALES

Régimen de propiedad :

Detalle de interior o de fachada

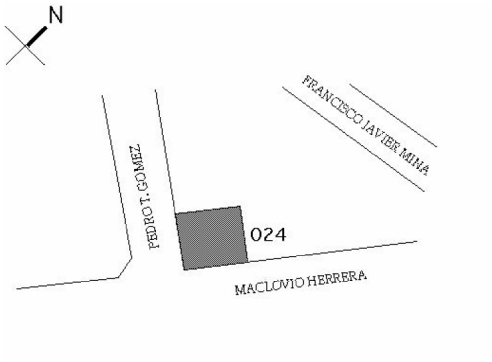

Croquis de localización

Realizó :

Fecha : 00/00/00

Elaborado en la Subdirección de Catálogo y Zonas y procesado en la Unidad de Informática de la C.N.M.H.
Correo Mayor no. 11, Col. Centro 06060, Cuauhtémoc México D.F. catalogo.cnmh@inah.gob.mx, informatica.cnmh@inah.gob.mx

1. LOCALIZACIÓN

Estado : Chihuahua

Municipio : Hidalgo del Parral

Localidad : Parral

Colonia ó barrio :

Calle y núm. : Pedro T. Gómez s/n.

Otra localización : Entre los números 1 y 3

Región :

Manzana : 25

Lote :

C.P. :

Número de Clave: 080320010250

Folio SICNMHI: 0



Fachada principal

2. IDENTIFICACIÓN

Nombre del conjunto:

Nombre del edificio :

Uso original :

Uso actual :

Época de construcción: ○ XVI ○ XVII ○ XVIII ○ XIX ○ XX

Estado de Conservación

3.- CARACTERÍSTICAS

Fachada :

Muros :

Ancho de muros : mts.

Entrepisos :

Forma entrepisos :

Cubierta :

Forma cubierta :

Niveles : 0

Otros elementos :

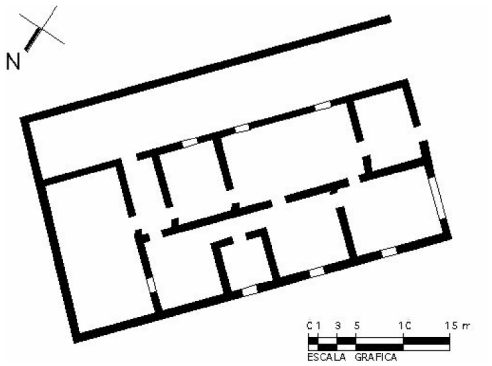

Croquis de planta

4.- ASPECTOS LEGALES

Régimen de propiedad :

Detalle de interior o de fachada

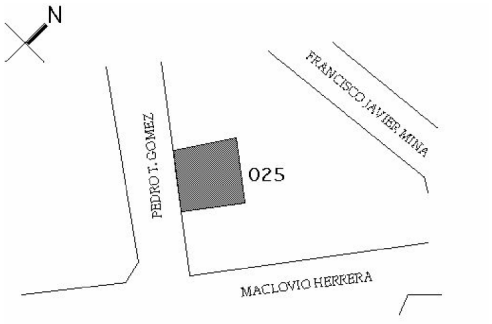

Croquis de localización

Realizó :

Fecha : 00/00/00

Coordinación Nacional de Monumentos Históricos

Ficha Nacional de Catálogo de bien inmueble con valor cultural

Número de Clave: 080320010251
Folio SICNMHI: 0

1. LOCALIZACIÓN

Estado : Chihuahua
Municipio : Hidalgo del Parral
Localidad : Parral
Colonia ó barrio :
Calle y núm. : Pedro T. Gómez no. 3
Otra localización :

Región :
Manzana : 25
Lote :
C.P. :



Fachada principal

2. IDENTIFICACIÓN

Nombre del conjunto:
Nombre del edificio : Hotel Hidalgo
Uso original : Casa-habitación
Uso actual : Hotel

Época de construcción: ○ XVI ○ XVII ○ XVIII ○ XIX ◉ XX

3.- CARACTERÍSTICAS

		Estado de Conservación
Fachada :	Cantera	B
Muros :	Piedra, adobe	B
Ancho de muros :	0.80 mts.	
Entrepisos :	Vigas de madera, tableta y terrado	B
Forma entrepisos :		
Cubierta :	Vigas de madera, terrado y lámina	B
Forma cubierta :	Inclinada a cuatro aguas	
Niveles :	2	
Otros elementos :		

4.- ASPECTOS LEGALES

Régimen de propiedad : Privado

5. DATOS HISTÓRICOS (1. Orales 2. Documentales 3.Inscripciones)
1. En este inmueble fueron velados los restos del Gral. Francisco Villa. La noche del 20 de julio de 1923.

Croquis de planta

7.OBSERVACIONES
Inmueble de dos plantas, presenta en su primer nivel todos los vanos enmarcados con cantera. La entrada principal es a través de un arco de medio punto con clave en relieve. El vano principal presenta capiteles neoclásicos. Puertas y ventanas de madera, herrería original.

Detalle de interior o de fachada

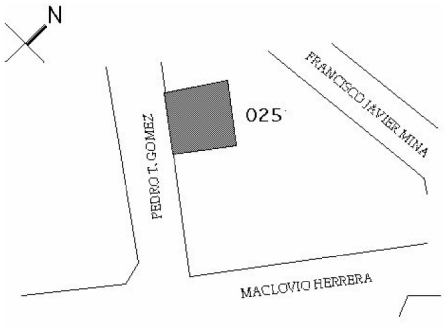

Croquis de localización

Realizó :

Fecha : 00/00/00

Elaborado en la Subdirección de Catálogo y Zonas y procesado en la Unidad de Informática de la C.N.M.H.
Correo Mayor no. 11, Col. Centro 06060, Cuauhtémoc México D.F. catalogo.cnmh@inah.gob.mx, informatica.cnmh@inah.gob.mx

Coordinación Nacional de Monumentos Históricos

Ficha Nacional de Catálogo de bien inmueble con valor cultural

Coordinación Nacional de Monumentos Históricos — Instituto Nacional de Antropología e Historia — Consejo Nacional para la Cultura y las Artes

Número de Clave: 080320010252
Folio SICNMHI: 0

1. LOCALIZACIÓN

Estado : Chihuahua
Municipio : Hidalgo del Parral
Localidad : Parral
Colonia ó barrio :
Calle y núm. : Pedro T. Gómez s/n.
Otra localización : Esquina Mariano Arista

Región :
Manzana : 25
Lote :
C.P. :

2. IDENTIFICACIÓN

Nombre del conjunto:
Nombre del edificio : Villa de Grado (Casa Stallford)
Uso original : Casa-habitación
Uso actual : Comercio

Época de construcción: ○ XVI ○ XVII ○ XVIII ○ XIX ◉ XX

3.- CARACTERÍSTICAS

Estado de Conservación

Fachada : Cantera
Muros : Cantera y adobe
Ancho de muros : 1.00 mts.
Entrepisos : Vigas de madera, terrado
Forma entrepisos :
Cubierta : Vigas de madera, terrado
Forma cubierta : Plana
Niveles : 2
Otros elementos :

4.- ASPECTOS LEGALES

Régimen de propiedad : Privado



Fachada principal

5. DATOS HISTÓRICOS (1. Orales 2. Documentales 3.Inscripciones)
3. "F. Amerigo Rouvier, arquitecto, 1908"

Croquis de planta

7.OBSERVACIONES
Inmueble de dos plantas con puertas y ventanas enmarcadas en piedra, en el segundo nivel tienen balcones. Las rejas y los balcones son originales. Algunas secciones del interior fueron modificadas para adaptarlas a locales comerciales. Los comercios de la parte posterior ha desaparecido y solo queda su fachada. La cantería original se conserva en buen estado.

Detalle de interior o de fachada

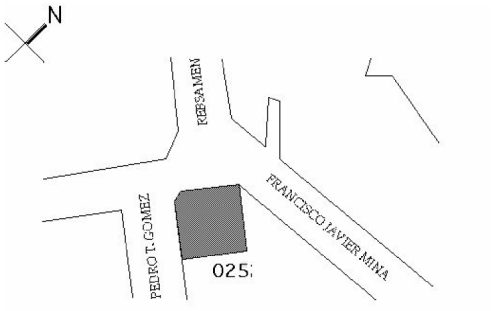

Croquis de localización

Realizó :

Fecha : 00/00/00

Elaborado en la Subdirección de Catálogo y Zonas y procesado en la Unidad de Informática de la C.N.M.H.
Correo Mayor no. 11, Col. Centro 06060, Cuauhtémoc México D.F. catalogo.cnmh@inah.gob.mx, informatica.cnmh@inah.gob.mx

1. LOCALIZACIÓN

Estado : Chihuahua

Municipio : Hidalgo del Parral

Localidad : Parral

Colonia ó barrio :

Calle y núm. : Pedro T. Gómez no. 11

Otra localización : Esquina Ignacio Ramírez

Región :

Manzana : 41

Lote :

C.P. :

Número de Clave: 080320010253
Folio SICNMHI: 0



Fachada principal

2. IDENTIFICACIÓN

Nombre del conjunto:

Nombre del edificio :

Uso original : Casa-habitación

Uso actual : Comercio

Época de construcción: ○ XVI ○ XVII ○ XVIII ◉ XIX ○ XX

3.- CARACTERÍSTICAS

Estado de Conservación

B

Fachada : Aplanado

Muros : Adobe

Ancho de muros : 0.40 mts.

Entrepisos :

Forma entrepisos :

Cubierta : Vigas, terrado y lámina

Forma cubierta : Plana

Niveles : 1

Otros elementos :

4.- ASPECTOS LEGALES

Régimen de propiedad : Privado

7.OBSERVACIONES

Se observa un local comercial sin muros, es una paletería que cierra su acceso con puertas corredizas metálicas. No se aprecia como estaba el inmueble original.

Croquis de planta

Detalle de interior o de fachada

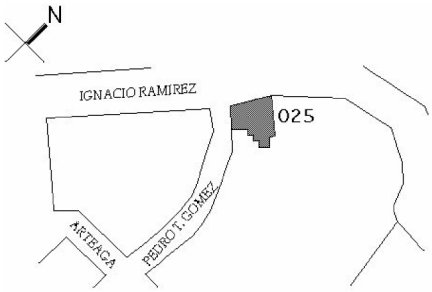

Croquis de localización

Realizó :

Fecha : 00/00/00

Coordinación Nacional de Monumentos Históricos

Ficha Nacional de Catálogo de bien inmueble con valor cultural

Coordinación Nacional de Monumentos Históricos | Instituto Nacional de Antropología e Historia | Consejo Nacional para la Cultura y las Artes

1. LOCALIZACIÓN

Estado : Chihuahua

Municipio : Hidalgo del Parral

Localidad : Parral

Colonia ó barrio :

Calle y núm. : Pedro T. Gómez no. 19

Otra localización :

Región :

Manzana : 41

Lote :

C.P. :

Número de Clave: 080320010254
Folio SICNMHI: 0



Fachada principal

2. IDENTIFICACIÓN

Nombre del conjunto:

Nombre del edificio :

Uso original : Casa-habitación

Uso actual : Casa-habitación

Época de construcción: ○ XVI ○ XVII ○ XVIII ○ XIX ◉ XX

3.- CARACTERÍSTICAS

Estado de Conservación

Fachada : Aplanado — B

Muros : Adobe — B

Ancho de muros : 0.60 mts.

Entrepisos :

Forma entrepisos :

Cubierta : Vigas, tableta y terrado — B

Forma cubierta : Plana

Niveles : 1

Otros elementos :

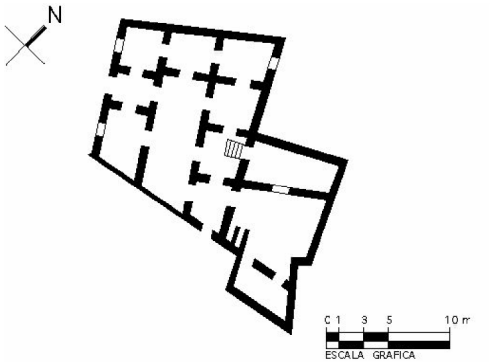

Croquis de planta

4.- ASPECTOS LEGALES

Régimen de propiedad : Privado

7.OBSERVACIONES

Se encuentra comunicada interiormente con la casa no. 21. Es un inmueble con características y ritmo de la fachada colindante.

Detalle de interior o de fachada

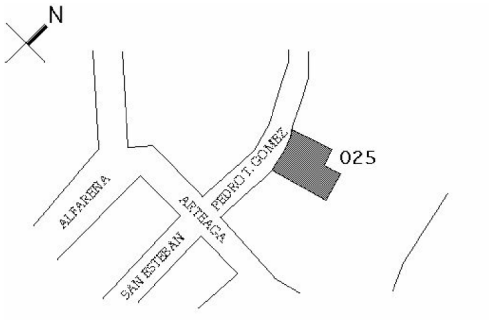

Croquis de localización

Realizó :

Fecha : 00/00/00

Elaborado en la Subdirección de Catálogo y Zonas y procesado en la Unidad de Informática de la C.N.M.H.
Correo Mayor no. 11, Col. Centro 06060, Cuauhtémoc México D.F. catalogo.cnmh@inah.gob.mx, informatica.cnmh@inah.gob.mx

Coordinación Nacional de Monumentos Históricos

Ficha Nacional de Catálogo de bien inmueble con valor cultural

Número de Clave: 080320010255
Folio SICNMHI: 0

1. LOCALIZACIÓN

Estado : Chihuahua
Municipio : Hidalgo del Parral
Localidad : Parral
Colonia ó barrio :
Calle y núm. : Pedro T. Gómez no. 20
Otra localización : Esquina Arteaga

Región :
Manzana : 41
Lote :
C.P. :

2. IDENTIFICACIÓN

Nombre del conjunto:
Nombre del edificio :
Uso original : Casa-habitación
Uso actual : Casa-habitación

Época de construcción: ○ XVI ○ XVII ○ XVIII ○ XIX ◉ XX

3.- CARACTERÍSTICAS

Estado de Conservación

Fachada : Aplanado — B
Muros : Adobe — B
Ancho de muros : 0.60 mts.
Entrepisos :
Forma entrepisos :
Cubierta : Lámina — B
Forma cubierta : Plana
Niveles : 1
Otros elementos :

4.- ASPECTOS LEGALES

Régimen de propiedad : Privado



Fachada principal

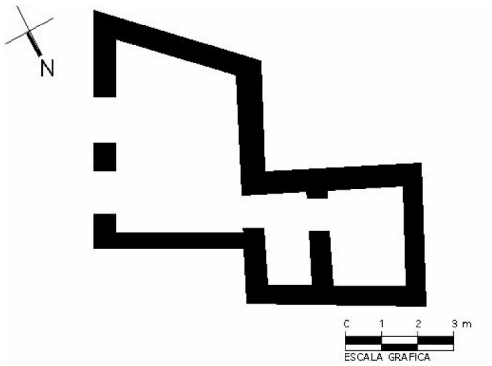

Croquis de planta

7.OBSERVACIONES
La fachada solo consta de dos pequeños vanos. Los marcos son en ladrillo. El rodapié es de ladrillo pintado.

Detalle de interior o de fachada

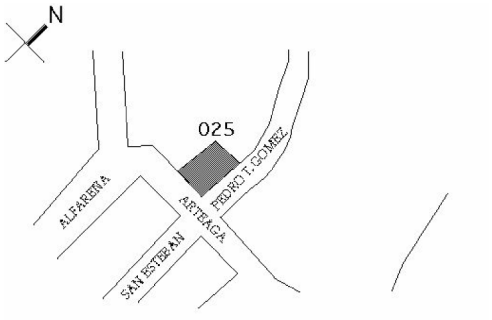

Croquis de localización

Realizó :

Fecha : 00/00/00

Elaborado en la Subdirección de Catálogo y Zonas y procesado en la Unidad de Informática de la C.N.M.H.
Correo Mayor no. 11, Col. Centro 06060, Cuauhtémoc México D.F. catalogo.cnmh@inah.gob.mx, informatica.cnmh@inah.gob.mx

1. LOCALIZACIÓN

Estado : Chihuahua

Municipio : Hidalgo del Parral

Localidad : Parral

Colonia ó barrio :

Calle y núm. : Pedro T. Gómez no. 21

Otra localización :

Región :

Manzana : 41

Lote :

C.P. :

Número de Clave: 080320010256
Folio SICNMHI: 0



Fachada principal

2. IDENTIFICACIÓN

Nombre del conjunto:

Nombre del edificio :

Uso original : Casa-habitación

Uso actual : Casa-habitación

Época de construcción: ○ XVI ○ XVII ○ XVIII ◉ XIX ○ XX

3.- CARACTERÍSTICAS

Estado de Conservación

Fachada : Aplanado — B

Muros : Adobe y ladrillo — B

Ancho de muros : 0.60 mts.

Entrepisos :

Forma entrepisos :

Cubierta : Vigas boleadas, tableta y terrado — B

Forma cubierta : Plana

Niveles : 1

Otros elementos :

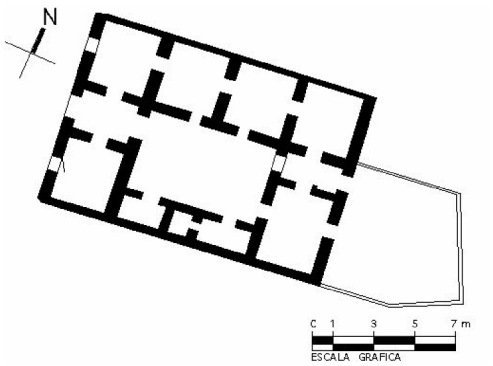

Croquis de planta

4.- ASPECTOS LEGALES

Régimen de propiedad : Privado

7.OBSERVACIONES

La casa se ve en muy buenas condiciones, solo que tiene un tipo de fachaleta de piedra en el rodapié y la cornisa. En su interior cuenta con un patio central.

Detalle de interior o de fachada

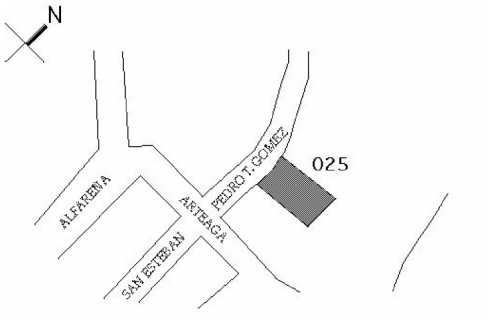

Croquis de localización

Realizó :

Fecha : 00/00/00

Coordinación Nacional de Monumentos Históricos

Ficha Nacional de Catálogo de Monumento Histórico Inmueble

Número de Clave: 080320010257
Folio SICNMHI: 0

1. LOCALIZACIÓN

Estado : Chihuahua
Municipio : Hidalgo del Parral
Localidad : Parral
Colonia ó barrio :
Calle y núm. :
Otra localización :

Región :
Manzana :
Lote :
C.P. :



Fachada principal

2. IDENTIFICACIÓN

Nombre del conjunto:
Nombre del edificio :
Uso original :
Uso actual :

Época de construcción: ○ XVI ○ XVII ○ XVIII ○ XIX ○ XX

3.- CARACTERÍSTICAS

		Estado de Conservación
Fachada :	Aplanado	B
Muros :	Adobe	B
Ancho de muros :	0.60 mts.	
Entrepisos :		
Forma entrepisos :		
Cubierta :	Viga, tableta, terrado y lámina	B
Forma cubierta :	Plana	
Niveles :	1	
Otros elementos :		

4.- ASPECTOS LEGALES

Régimen de propiedad : Privado

7.OBSERVACIONES

Es un inmueble con proporción, ritmo y detalles arquitectónicos en su fachada similares a los inmuebles colindantes. Los marcos de ladrillo están pintados. Uno de los vanos se modificó como portón de cochera.

Croquis de planta

Detalle de interior o de fachada

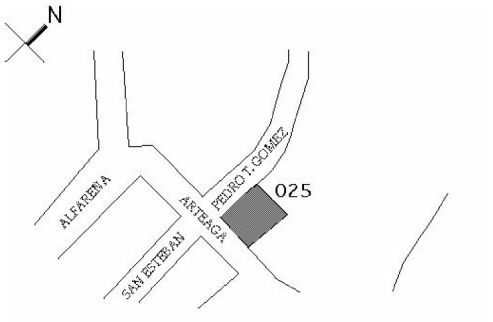

Croquis de localización

Realizó :

Fecha : 00/00/00

Elaborado en la Subdirección de Catálogo y Zonas y procesado en la Unidad de Informática de la C.N.M.H.
Correo Mayor no. 11, Col. Centro 06060, Cuauhtémoc México D.F. catalogo.cnmh@inah.gob.mx, informatica.cnmh@inah.gob.mx

Coordinación Nacional de Monumentos Históricos

Ficha Nacional de Catálogo de Monumento Histórico Inmueble

Número de Clave: 080320010258
Folio SICNMHI: 0

1. LOCALIZACIÓN

Estado : Chihuahua
Municipio : Hidalgo del Parral
Localidad : Parral
Colonia ó barrio :
Calle y núm. : Granaditas no. 14
Otra localización : Esquina calle 2 de Abril y Callejón del Sereno

Región :
Manzana : 33
Lote :
C.P. :

2. IDENTIFICACIÓN

Nombre del conjunto:
Nombre del edificio :
Uso original : Casa-habitación
Uso actual : Comercio

Época de construcción: ○ XVI ○ XVII ○ XVIII ○ XIX ○ XX

3.- CARACTERÍSTICAS

Estado de Conservación

Fachada : Ladrillo — B
Muros : Ladrillo — B
Ancho de muros : 0.30 mts.
Entrepisos :
Forma entrepisos :
Cubierta : Vigas, lámina — B
Forma cubierta : Plana
Niveles : 1
Otros elementos :

4.- ASPECTOS LEGALES

Régimen de propiedad : Privado



Fachada principal

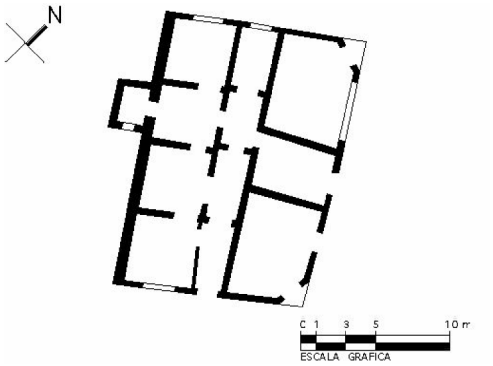

Croquis de planta

7.OBSERVACIONES

Los vanos del inmueble no presentan enmarcamiento. El rodapié lo tiene delimitado observándose diferencia en el aplanado y el ladrillo. Al parecer la finca se dividió para dar uso a dos comercios.

Detalle de interior o de fachada



Croquis de localización

Realizó :

Fecha : 00/00/00

Elaborado en la Subdirección de Catálogo y Zonas y procesado en la Unidad de Informática de la C.N.M.H.
Correo Mayor no. 11, Col. Centro 06060, Cuauhtémoc México D.F. catalogo.cnmh@inah.gob.mx, informatica.cnmh@inah.gob.mx

1. LOCALIZACIÓN

Estado : Chihuahua

Municipio : Hidalgo del Parral

Localidad : Parral

Colonia ó barrio :

Calle y núm. : Donato Guerra no. 3

Otra localización : También no. 5

Región :

Manzana : 07

Lote :

C.P. :

Número de Clave: 080320010259
Folio SICNMHI: 0



Fachada principal

2. IDENTIFICACIÓN

Nombre del conjunto:

Nombre del edificio :

Uso original : Casa-habitación

Uso actual : Casa-habitación

Época de construcción: ○ XVI ○ XVII ○ XVIII ◉ XIX ◉ XX

3.- CARACTERÍSTICAS

Estado de Conservación

Fachada : Aplanado — R

Muros : Adobe — R

Ancho de muros : 0.60 mts.

Entrepisos : Vigas de madera, terrado

Forma entrepisos :

Cubierta : Vigas de madera, terrado

Forma cubierta : Plana

Niveles : 3

Otros elementos :

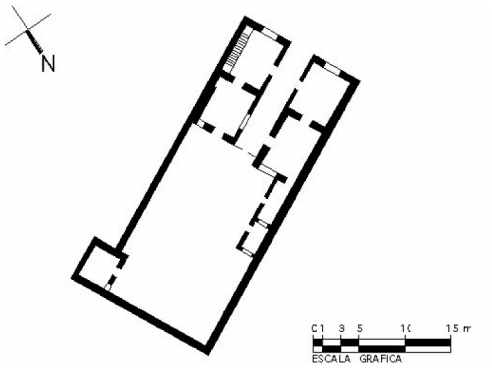

Croquis de planta

4.- ASPECTOS LEGALES

Régimen de propiedad : Privado

7.OBSERVACIONES

Uno de los inmuebles está deshabitado mientras el otro es casa habitación. Conserva la herrería original en ventanas. Las puertas de arriba tiene balcón y las ventanas son de postigos de madera al igual que las puertas de la planta alta. Algunos de los marcos conservan cantera, otros están enmarcados con ladrillo. La humedad y falta de mantenimiento ha causado desprendimiento en gran parte de los aplanados.

Detalle de interior o de fachada

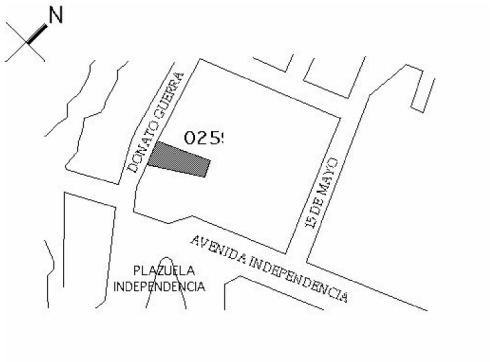

Croquis de localización

Realizó :

Fecha : 00/00/00

Coordinación Nacional de Monumentos Históricos

Ficha Nacional de Catálogo de Monumento Histórico Inmueble

Número de Clave: 080320010260
Folio SICNMHI: 0

1. LOCALIZACIÓN

Estado : Chihuahua
Municipio : Hidalgo del Parral
Localidad : Parral
Colonia ó barrio :
Calle y núm. : Donato Guerra no. 13
Otra localización :

Región :
Manzana : 07
Lote :
C.P. :



Fachada principal

2. IDENTIFICACIÓN

Nombre del conjunto:
Nombre del edificio :
Uso original : Casa-habitación
Uso actual : Casa-habitación

Época de construcción: ○ XVI ○ XVII ○ XVIII ○ XIX ○ XX

3.- CARACTERÍSTICAS

Estado de Conservación

Fachada : Aplanado — B
Muros : Adobe — B
Ancho de muros : 0.60 mts.
Entrepisos :
Forma entrepisos :
Cubierta : Vigas de madera y lámina — B
Forma cubierta : Inclinada
Niveles : 1
Otros elementos :

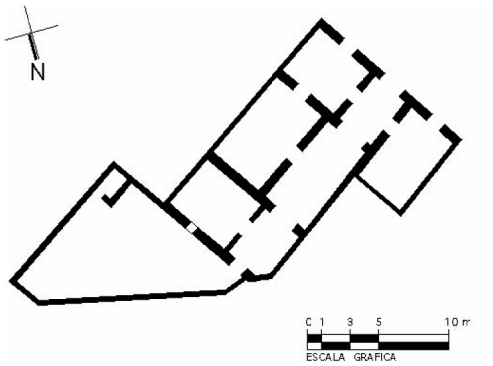

Croquis de planta

4.- ASPECTOS LEGALES

Régimen de propiedad : Privado

7.OBSERVACIONES
No presenta marcos en vanos. Rodapié de ladrillo.

Detalle de interior o de fachada



Croquis de localización

Realizó :

Fecha : 00/00/00

Elaborado en la Subdirección de Catálogo y Zonas y procesado en la Unidad de Informática de la C.N.M.H.
Correo Mayor no. 11, Col. Centro 06060, Cuauhtémoc México D.F. catalogo.cnmh@inah.gob.mx, informatica.cnmh@inah.gob.mx

1. LOCALIZACIÓN

Estado : Chihuahua

Municipio : Hidalgo del Parral

Localidad : Parral

Colonia ó barrio :

Calle y núm. : Donata Guerra no. 16

Otra localización : También no. 18

Región :

Manzana : 06

Lote :

C.P. :

Número de Clave: 080320010261
Folio SICNMHI: 0



Fachada principal

2. IDENTIFICACIÓN

Nombre del conjunto:

Nombre del edificio :

Uso original : Casa-habitación

Uso actual : Casa-habitación

Época de construcción: ○ XVI ○ XVII ○ XVIII ○ XIX ○ XX

Estado de Conservación

3.- CARACTERÍSTICAS

Fachada : Aplanado

Muros : Adobe

Ancho de muros : 0.60 mts.

Entrepisos :

Forma entrepisos :

Cubierta : Vigas de madera, tableta y terrado

Forma cubierta : Plana

Niveles : 1

Otros elementos :

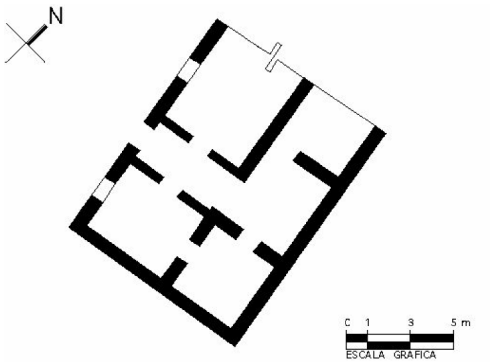

Croquis de planta

4.- ASPECTOS LEGALES

Régimen de propiedad : Privado

7.OBSERVACIONES

El marco de la puerta es de cantera pintada, las ventanas no presentan. El rodapié es indicado solo por un cambio de colen la pintura.

Detalle de interior o de fachada



Croquis de localización

Realizó :

Fecha : 00/00/00

1. LOCALIZACIÓN

Estado : Chihuahua

Municipio : Hidalgo del Parral

Localidad : Parral

Colonia ó barrio :

Calle y núm. : Maclovio Herrera no. 33

Otra localización :

Región :

Manzana : 13

Lote :

C.P. :

Número de Clave: 080320010262
Folio SICNMHI: 0



Fachada principal

2. IDENTIFICACIÓN

Nombre del conjunto:

Nombre del edificio :

Uso original : Comercio

Uso actual : Comercio

Época de construcción: ○ XVI ○ XVII ○ XVIII ◉ XIX ○ XX

3.- CARACTERÍSTICAS

Estado de Conservación

Fachada : Aplanado y cantera — B

Muros : Adobe — B

Ancho de muros : 0.60 mts.

Entrepisos : Vigas de madera, terrado — B

Forma entrepisos :

Cubierta : Vigas de madera y terrado — B

Forma cubierta : Plana

Niveles : 2

Otros elementos :

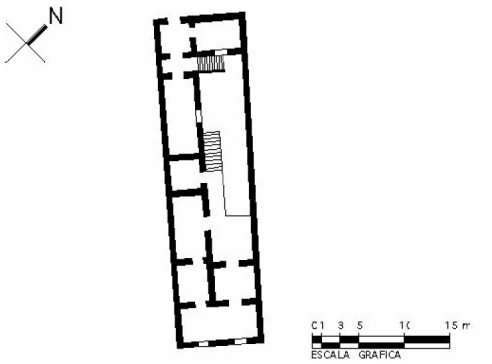

Croquis de planta

4.- ASPECTOS LEGALES

Régimen de propiedad : Privado

7.OBSERVACIONES

El primer nivel es de uso comercial en el cual se modificaron sus vanos para dicho uso. Originalmente los marcos en planta baja eran de cantera. En la planta alta las ventanas están enmarcadas en cantera con cornisas del mismo material, estas ventanas tiene balcones de cantera sostenidos por unas ménsulas. La herrería de los balcones y la cancelería de las ventanas es original.

Detalle de interior o de fachada



Croquis de localización

Realizó :

Fecha : 00/00/00

Coordinación Nacional de Monumentos Históricos

Ficha Nacional de Catálogo de bien inmueble con valor cultural

Número de Clave: 080320010263
Folio SICNMHI: 0

1. LOCALIZACIÓN

Estado : Chihuahua
Municipio : Hidalgo del Parral
Localidad : Parral
Colonia ó barrio :
Calle y núm. : Maclovio Herrera no. 45
Otra localización :

Región :
Manzana : 13
Lote :
C.P. :



Fachada principal

2. IDENTIFICACIÓN

Nombre del conjunto:
Nombre del edificio :
Uso original : Casa-habitación
Uso actual : Comercio

Época de construcción: ○ XVI ○ XVII ○ XVIII ○ XIX ◉ XX

3.- CARACTERÍSTICAS

		Estado de Conservación
Fachada :	Aplanado	R
Muros :	Adobe	R
Ancho de muros :	0.60 mts.	
Entrepisos :	Vigas de madera, terrado	B
Forma entrepisos :		
Cubierta :	Vigas de madera y terrado	B
Forma cubierta :	Plana	
Niveles :	2	
Otros elementos :		

4.- ASPECTOS LEGALES

Régimen de propiedad : Privado

7.OBSERVACIONES

En los balcones de la planta alta conserva su herrería original. Postigos de madera. Se le adaptó la fachada en planta baja para su uso comercial, de tal manera que no cuenta ya con fachada, solo con un portón metálico corredizo.

Croquis de planta

Detalle de interior o de fachada

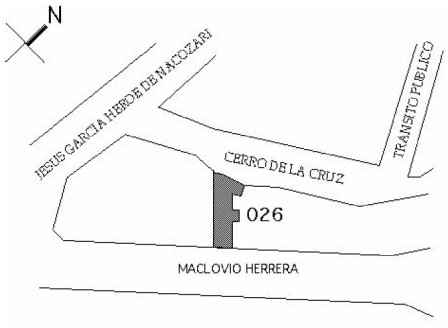

Croquis de localización

Realizó :

Fecha : 00/00/00

Elaborado en la Subdirección de Catálogo y Zonas y procesado en la Unidad de Informática de la C.N.M.H.
Correo Mayor no. 11, Col. Centro 06060, Cuauhtémoc México D.F. catalogo.cnmh@inah.gob.mx, informatica.cnmh@inah.gob.mx

1. LOCALIZACIÓN

Estado : Chihuahua

Municipio : Hidalgo del Parral

Localidad : Parral

Colonia ó barrio :

Calle y núm. : Maclovio Herrera no. 64

Otra localización :

Región :

Manzana : 59

Lote :

C.P. :

Número de Clave: 080320010264
Folio SICNMHI: 0



Fachada principal

2. IDENTIFICACIÓN

Nombre del conjunto:

Nombre del edificio :

Uso original : Casa-habitación

Uso actual : Escuela

Época de construcción: ○ XVI ○ XVII ○ XVIII ○ XIX ◉ XX

3.- CARACTERÍSTICAS

Estado de Conservación

Fachada : Aplanado y cantera pintada

Muros : Adobe y ladrillo

Ancho de muros : 0.60 mts.

Entrepisos : Vigas y tablones de madera

Forma entrepisos :

Cubierta : Lámina

Forma cubierta : Plana

Niveles : 2

Otros elementos :

4.- ASPECTOS LEGALES

Régimen de propiedad : Privado

7.OBSERVACIONES

Marcos de cantera en vanos. Pretil de ladrillo para dar la inclinación adecuada para instalar cubierta de lámina. Postigos de madera en ventanas. Balcones y rejas originales.

Croquis de planta

Detalle de interior o de fachada



Croquis de localización

Realizó :

Fecha : 00/00/00

Coordinación Nacional de Monumentos Históricos

Ficha Nacional de Catálogo de bien inmueble con valor cultural

Coordinación Nacional de Monumentos Históricos | Instituto Nacional de Antropología e Historia | Consejo Nacional para la Cultura y las Artes

Número de Clave: 080320010265
Folio SICNMHI: 0

1. LOCALIZACIÓN

Estado : Chihuahua
Municipio : Hidalgo del Parral
Localidad : Parral
Colonia ó barrio :
Calle y núm. : Maclovio Herrera no. 76
Otra localización : Esquina Guillermo Prieto

Región :
Manzana : 63
Lote :
C.P. :



Fachada principal

2. IDENTIFICACIÓN

Nombre del conjunto:
Nombre del edificio :
Uso original : Casa-habitación
Uso actual : Comercio

Época de construcción: ○ XVI ○ XVII ○ XVIII ○ XIX ◉ XX

3.- CARACTERÍSTICAS

Estado de Conservación

Fachada : Aplanado — B
Muros : Adobe — B
Ancho de muros : 0.70 mts.
Entrepisos :
Forma entrepisos :
Cubierta : Vigas de madera y terrado — B
Forma cubierta : Plana
Niveles : 1
Otros elementos :

4.- ASPECTOS LEGALES

Régimen de propiedad : Privado

7.OBSERVACIONES
No presenta marcos en vanos. Presenta aplicaciones de concreto en la fachada.

Croquis de planta

Detalle de interior o de fachada



Croquis de localización

Realizó :

Fecha : 00/00/00

Elaborado en la Subdirección de Catálogo y Zonas y procesado en la Unidad de Informática de la C.N.M.H.
Correo Mayor no. 11, Col. Centro 06060, Cuauhtémoc México D.F. catalogo.cnmh@inah.gob.mx, informatica.cnmh@inah.gob.mx

Coordinación Nacional de Monumentos Históricos

Ficha Nacional de Catálogo de bien inmueble con valor cultural

Coordinación Nacional de Monumentos Históricos | Instituto Nacional de Antropología e Historia | Consejo Nacional para la Cultura y las Artes

1. LOCALIZACIÓN

Estado : Chihuahua
Municipio : Hidalgo del Parral
Localidad : Parral
Colonia ó barrio :
Calle y núm. : Maclovio Herrera no. 80
Otra localización :

Región :
Manzana : 63
Lote :
C.P. :

Número de Clave: 080320010266
Folio SICNMHI: 0



Fachada principal

2. IDENTIFICACIÓN

Nombre del conjunto:
Nombre del edificio :
Uso original : Comercio
Uso actual : Comercio

Época de construcción: ○ XVI ○ XVII ○ XVIII ○ XIX ◉ XX

Estado de Conservación

3.- CARACTERÍSTICAS

Fachada :
Muros :
Ancho de muros : mts.
Entrepisos :
Forma entrepisos :
Cubierta :
Forma cubierta :
Niveles : 1
Otros elementos :

4.- ASPECTOS LEGALES

Régimen de propiedad : Privado

Croquis de planta

Detalle de interior o de fachada

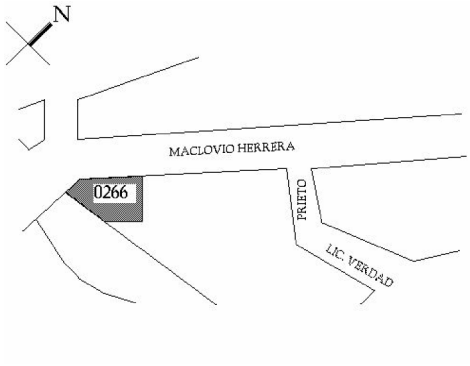

Croquis de localización

Realizó :

Fecha : 00/00/00

Elaborado en la Subdirección de Catálogo y Zonas y procesado en la Unidad de Informática de la C.N.M.H.
Correo Mayor no. 11, Col. Centro 06060, Cuauhtémoc México D.F. catalogo.cnmh@inah.gob.mx, informatica.cnmh@inah.gob.mx

1. LOCALIZACIÓN

Estado : Chihuahua

Municipio : Hidalgo del Parral

Localidad : Parral

Colonia ó barrio :

Calle y núm. : Maclovio Herrera no. 95

Otra localización : También nos. 97, 101, esquina Av. Centenario

Región :

Manzana : 38

Lote :

C.P. :

Número de Clave: 080320010267
Folio SICNMHI: 0



Fachada principal

2. IDENTIFICACIÓN

Nombre del conjunto:

Nombre del edificio :

Uso original : Casa-habitación

Uso actual : Comercio

Época de construcción: ◯ XVI ◯ XVII ◯ XVIII ◯ XIX ◯ XX

Estado de Conservación

3.- CARACTERÍSTICAS

Fachada :

Muros :

Ancho de muros : mts.

Entrepisos :

Forma entrepisos :

Cubierta :

Forma cubierta :

Niveles : 2

Otros elementos :

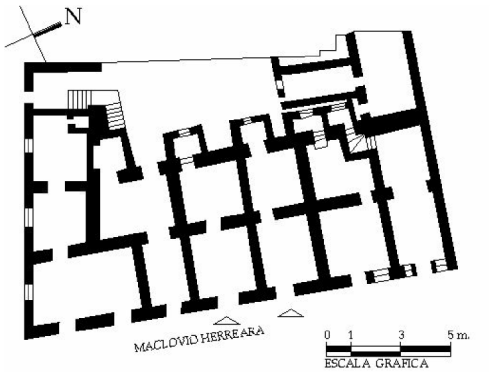

Croquis de planta

4.- ASPECTOS LEGALES

Régimen de propiedad : Privado

7.OBSERVACIONES

En la planta baja las puertas no presentan enmarcamientos y algunas conservan su cancelería original. Esta planta es de uso comercial. En la planta alta las ventanas tienen marcos en las bases y en la parte de arriba.

Detalle de interior o de fachada

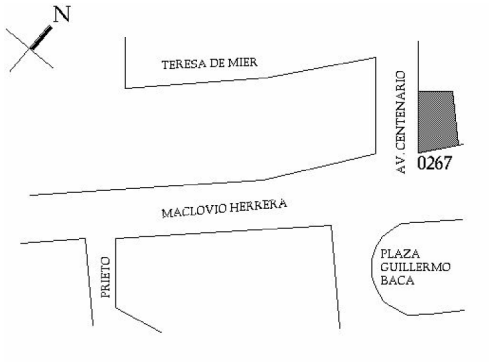

Croquis de localización

Realizó :

Fecha : 00/00/00

Elaborado en la Subdirección de Catálogo y Zonas y procesado en la Unidad de Informática de la C.N.M.H.
Correo Mayor no. 11, Col. Centro 06060, Cuauhtémoc México D.F. catalogo.cnmh@inah.gob.mx, informatica.cnmh@inah.gob.mx

Coordinación Nacional de Monumentos Históricos

Ficha Nacional de Catálogo de Monumento Histórico Inmueble

Número de Clave: 080320010268
Folio SICNMHI: 0

1. LOCALIZACIÓN

Estado : Chihuahua
Municipio : Hidalgo del Parral
Localidad : Parral
Colonia ó barrio :
Calle y núm. : Maclovio Herrera no. 115
Otra localización : También no. 117

Región :
Manzana : 60
Lote :
C.P. :



Fachada principal

2. IDENTIFICACIÓN

Nombre del conjunto:
Nombre del edificio :
Uso original : Casa-habitación
Uso actual : Casa-habitación

Época de construcción: ○ XVI ○ XVII ○ XVIII ◉ XIX ○ XX

3.- CARACTERÍSTICAS

Estado de Conservación

Fachada : Aplanado — R
Muros : Adobe — R
Ancho de muros : 0.80 mts.
Entrepisos :
Forma entrepisos :
Cubierta : Vigas de madera, terrado — R
Forma cubierta : Plana
Niveles : 1
Otros elementos :

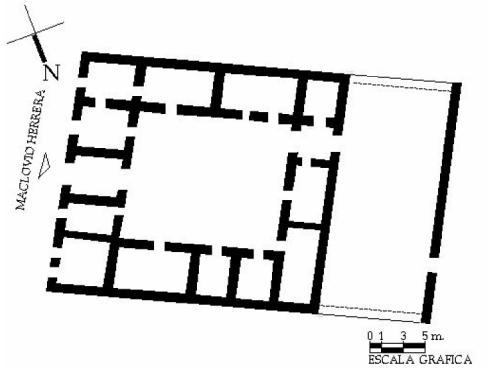

Croquis de planta

4.- ASPECTOS LEGALES

Régimen de propiedad : Privado

7.OBSERVACIONES

Las ventanas están enmarcadas en cantera y con una cornisa, su herrería y cancelería es original. La puerta principal está enmarcada en cantera y su cancelería es original, y la otra puerta no tiene marcos pero su cancelería es original. El aplanado presenta algunos desprendimientos.

Detalle de interior o de fachada



Croquis de localización

Realizó :

Fecha : 00/00/00

Elaborado en la Subdirección de Catálogo y Zonas y procesado en la Unidad de Informática de la C.N.M.H.
Correo Mayor no. 11, Col. Centro 06060, Cuauhtémoc México D.F. catalogo.cnmh@inah.gob.mx, informatica.cnmh@inah.gob.mx

Coordinación Nacional de Monumentos Históricos

Ficha Nacional de Catálogo de bien inmueble con valor cultural

Número de Clave: 080320010269
Folio SICNMHI: 0

1. LOCALIZACIÓN

Estado : Chihuahua
Municipio : Hidalgo del Parral
Localidad : Parral
Colonia ó barrio :
Calle y núm. : Maclovio Herrera no. 135
Otra localización :

Región :
Manzana : 60
Lote :
C.P. :

2. IDENTIFICACIÓN

Nombre del conjunto:
Nombre del edificio :
Uso original : Casa pastoral
Uso actual : Librería Religiosa

Época de construcción: ○ XVI ○ XVII ○ XVIII ○ XIX ◉ XX

3.- CARACTERÍSTICAS

		Estado de Conservación
Fachada :	Aplanado, adornos en cantera	B
Muros :	Adobe, ladrillo	B
Ancho de muros :	0.60 mts.	
Entrepisos :		
Forma entrepisos :		
Cubierta :	Lámina	B
Forma cubierta :	Plana	
Niveles :	1	
Otros elementos :		

4.- ASPECTOS LEGALES

Régimen de propiedad : Privado

Fachada principal

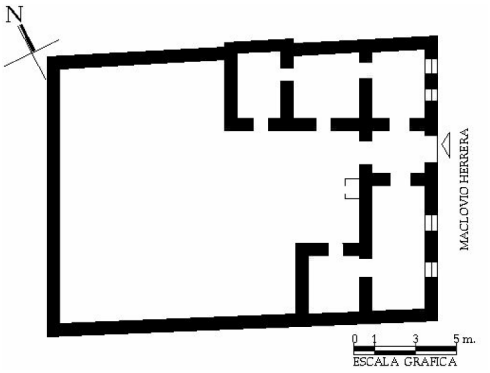

Croquis de planta

7.OBSERVACIONES
Aparentemente solo la fachada es relativamente antigua, el resto de la construcción es nuevo. Solo conserva sus rejas originales en ventanas. Marcos de cantera pintados.

Detalle de interior o de fachada

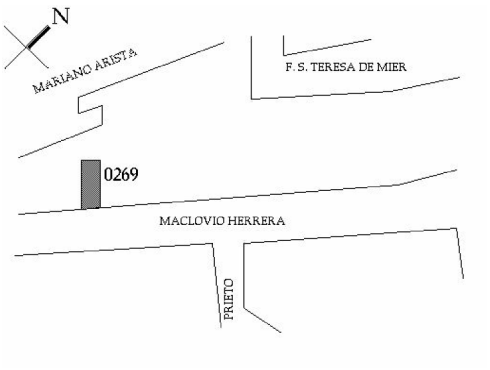

Croquis de localización

Realizó :

Fecha : 00/00/00

Elaborado en la Subdirección de Catálogo y Zonas y procesado en la Unidad de Informática de la C.N.M.H.
Correo Mayor no. 11, Col. Centro 06060, Cuauhtémoc México D.F. catalogo.cnmh@inah.gob.mx, informatica.cnmh@inah.gob.mx

Coordinación Nacional de Monumentos Históricos

Ficha Nacional de Catálogo de Monumento Histórico Inmueble

Número de Clave: 080320010270
Folio SICNMHI: 0

1. LOCALIZACIÓN

Estado : Chihuahua
Municipio : Hidalgo del Parral
Localidad : Parral
Colonia ó barrio :
Calle y núm. : Hierro no. 7
Otra localización : Esquina Plomo

Región :
Manzana : 43
Lote :
C.P. :

2. IDENTIFICACIÓN

Nombre del conjunto:
Nombre del edificio :
Uso original : Casa-habitación
Uso actual : Casa-habitación

Época de construcción: ◯ XVI ◯ XVII ◯ XVIII ◯ XIX ◯ XX

3.- CARACTERÍSTICAS

		Estado de Conservación
Fachada :	Aplanado	B
Muros :	Adobe	B
Ancho de muros :	0.60 mts.	
Entrepisos :		
Forma entrepisos :		
Cubierta :	Vigas de madera, tableta, lámina	B
Forma cubierta :	Plana	
Niveles :	1	
Otros elementos :		

4.- ASPECTOS LEGALES

Régimen de propiedad : Privado



Fachada principal

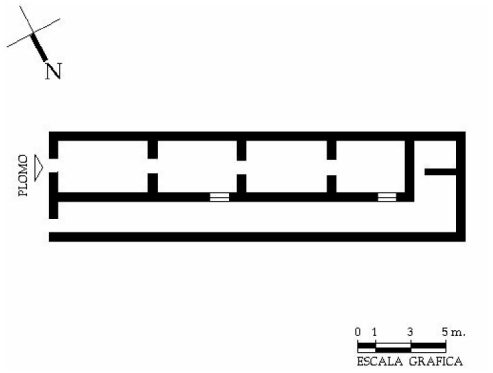

Croquis de planta

Detalle de interior o de fachada

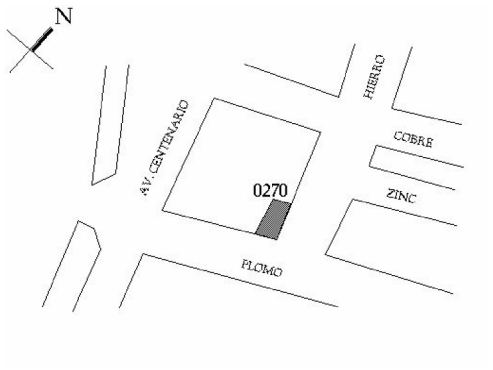

Croquis de localización

Realizó :

Fecha : 00/00/00

Elaborado en la Subdirección de Catálogo y Zonas y procesado en la Unidad de Informática de la C.N.M.H.
Correo Mayor no. 11, Col. Centro 06060, Cuauhtémoc México D.F. catalogo.cnmh@inah.gob.mx, informatica.cnmh@inah.gob.mx

Coordinación Nacional de Monumentos Históricos

Ficha Nacional de Catálogo de bien inmueble con valor cultural

Coordinación Nacional de Monumentos Históricos · Instituto Nacional de Antropología e Historia · Consejo Nacional para la Cultura y las Artes

1. LOCALIZACIÓN

Estado : Chihuahua
Municipio : Hidalgo del Parral
Localidad : Parral
Colonia ó barrio :
Calle y núm. : Hierro no. 8
Otra localización :

Región :
Manzana : 54
Lote :
C.P. :

Número de Clave: 080320010271
Folio SICNMHI: 0



Fachada principal

2. IDENTIFICACIÓN

Nombre del conjunto:
Nombre del edificio :
Uso original : Casa-habitación
Uso actual : Casa-habitación

Época de construcción: ○ XVI ○ XVII ○ XVIII ○ XIX ◉ XX

3.- CARACTERÍSTICAS

Estado de Conservación

Fachada : Aplanado de concreto
Muros : Ladrillo, adobe
Ancho de muros : 0.50 mts.
Entrepisos :
Forma entrepisos :
Cubierta : Concreto
Forma cubierta : Inclinada
Niveles : 2
Otros elementos :

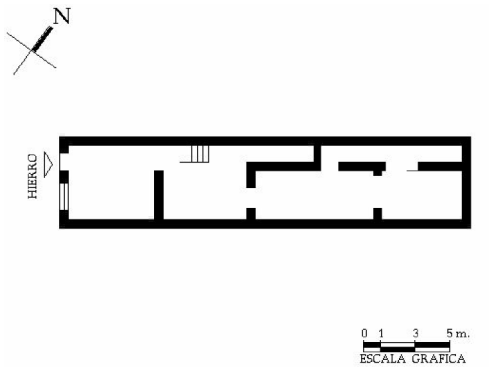

Croquis de planta

4.- ASPECTOS LEGALES

Régimen de propiedad : Privado

7.OBSERVACIONES

Inmueble totalmente modificado en cuanto a materiales originales. Presenta aplanado de concreto lo que puede dañar seriamente los muros del inmueble.

Detalle de interior o de fachada

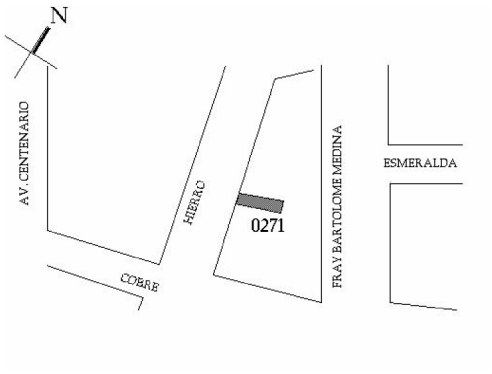

Croquis de localización

Realizó :

Fecha : 00/00/00

Elaborado en la Subdirección de Catálogo y Zonas y procesado en la Unidad de Informática de la C.N.M.H.
Correo Mayor no. 11, Col. Centro 06060, Cuauhtémoc México D.F. catalogo.cnmh@inah.gob.mx, informatica.cnmh@inah.gob.mx

Coordinación Nacional de Monumentos Históricos

Ficha Nacional de Catálogo de Monumento Histórico Inmueble

1. LOCALIZACIÓN

Estado : Chihuahua
Municipio : Hidalgo del Parral
Localidad : Parral
Colonia ó barrio :
Calle y núm. : Hierro no. 12
Otra localización : También no. 14

Región :
Manzana : 54
Lote :
C.P. :

Número de Clave: 080320010272
Folio SICNMHI: 0



Fachada principal

2. IDENTIFICACIÓN

Nombre del conjunto:
Nombre del edificio :
Uso original :
Uso actual :

Época de construcción: ◯ XVI ◯ XVII ◯ XVIII ◯ XIX ◯ XX

3.- CARACTERÍSTICAS

Estado de Conservación

Fachada :
Muros :
Ancho de muros : mts.
Entrepisos :
Forma entrepisos :
Cubierta :
Forma cubierta :
Niveles : 2
Otros elementos :

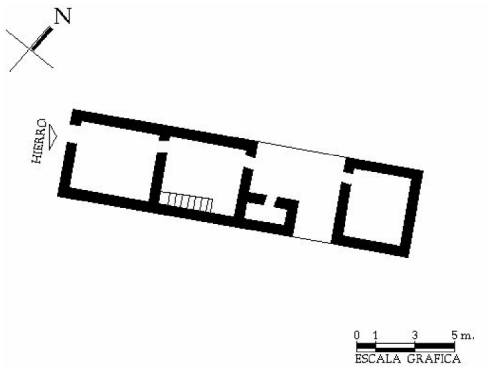

Croquis de planta

4.- ASPECTOS LEGALES

Régimen de propiedad : Privado

Detalle de interior o de fachada

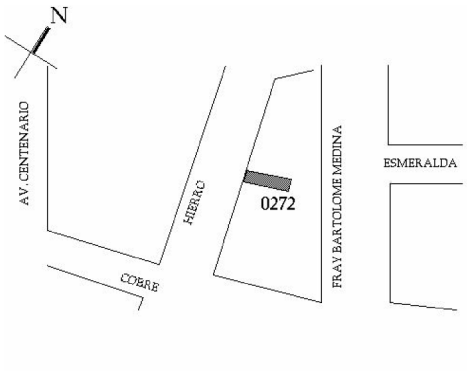

Croquis de localización

Realizó :

Fecha : 00/00/00

Elaborado en la Subdirección de Catálogo y Zonas y procesado en la Unidad de Informática de la C.N.M.H.
Correo Mayor no. 11, Col. Centro 06060, Cuauhtémoc México D.F. catalogo.cnmh@inah.gob.mx, informatica.cnmh@inah.gob.mx

Coordinación Nacional de Monumentos Históricos

Ficha Nacional de Catálogo de Monumento Histórico Inmueble

Número de Clave: 080320010273
Folio SICNMHI: 0

1. LOCALIZACIÓN

Estado : Chihuahua
Municipio : Hidalgo del Parral
Localidad : Parral
Colonia ó barrio :
Calle y núm. : Hierro no. 15
Otra localización :

Región :
Manzana : 67
Lote :
C.P. :

2. IDENTIFICACIÓN

Nombre del conjunto:
Nombre del edificio :
Uso original :
Uso actual :

Época de construcción: ◯ XVI ◯ XVII ◯ XVIII ◯ XIX ◯ XX

Estado de Conservación

3.- CARACTERÍSTICAS

Fachada :
Muros :
Ancho de muros : mts.
Entrepisos :
Forma entrepisos :
Cubierta :
Forma cubierta :
Niveles : 1
Otros elementos :

4.- ASPECTOS LEGALES

Régimen de propiedad : Privado



Fachada principal

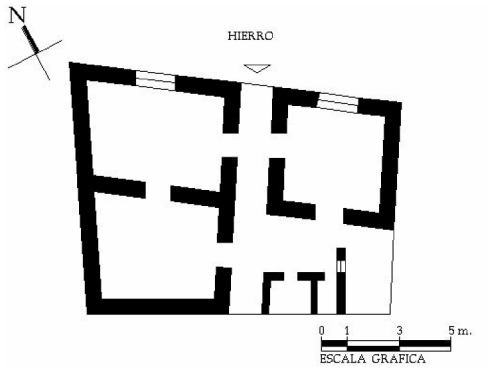

Croquis de planta

Detalle de interior o de fachada

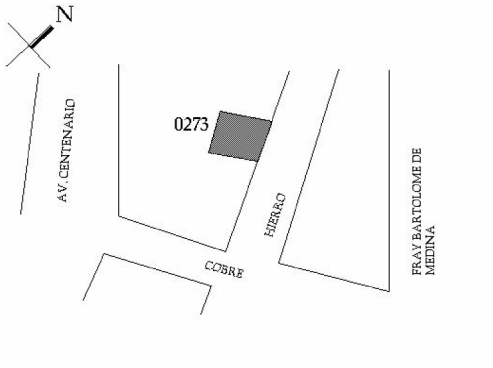

Croquis de localización

Realizó :

Fecha : 00/00/00

Elaborado en la Subdirección de Catálogo y Zonas y procesado en la Unidad de Informática de la C.N.M.H.
Correo Mayor no. 11, Col. Centro 06060, Cuauhtémoc México D.F. catalogo.cnmh@inah.gob.mx, informatica.cnmh@inah.gob.mx

Coordinación Nacional de Monumentos Históricos

Ficha Nacional de Catálogo de Monumento Histórico Inmueble

Número de Clave: 080320010274
Folio SICNMHI: 0

1. LOCALIZACIÓN

Estado : Chihuahua
Municipio : Hidalgo del Parral
Localidad : Parral
Colonia ó barrio :
Calle y núm. : Hierro no. 20
Otra localización :

Región :
Manzana : 54
Lote :
C.P. :

2. IDENTIFICACIÓN

Nombre del conjunto:
Nombre del edificio :
Uso original : Casa-habitación
Uso actual : Casa-habitación

Época de construcción: ◯ XVI ◯ XVII ◯ XVIII ◯ XIX ◯ XX

3.- CARACTERÍSTICAS

Estado de Conservación

Fachada : Aplanado — B
Muros : Adobe — B
Ancho de muros : 0.60 mts.
Entrepisos :
Forma entrepisos :
Cubierta : Vigas de madera, terrado — B
Forma cubierta : Plana
Niveles : 1
Otros elementos :

4.- ASPECTOS LEGALES

Régimen de propiedad : Privado



Fachada principal

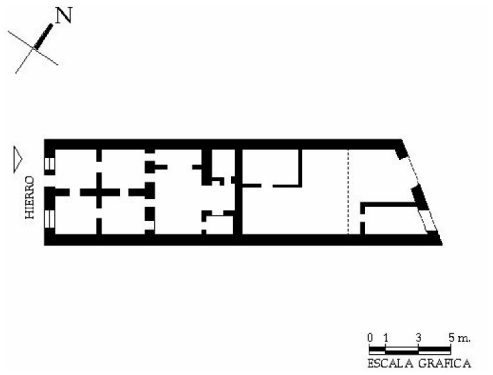

Croquis de planta

7.OBSERVACIONES
Los marcos de la puerta en ladrillo. Del mismo material es el rodapié, no presenta marcos en ventanas, ni más detalles que el marco y el rodapié.

Detalle de interior o de fachada

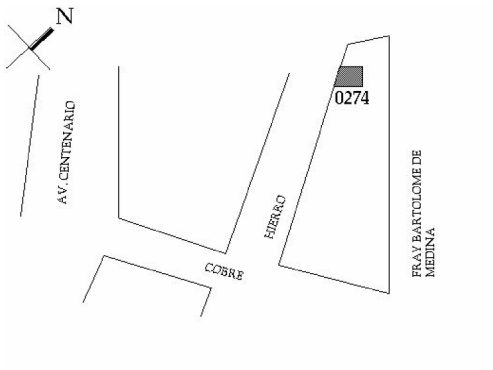

Croquis de localización

Realizó :

Fecha : 00/00/00

Elaborado en la Subdirección de Catálogo y Zonas y procesado en la Unidad de Informática de la C.N.M.H.
Correo Mayor no. 11, Col. Centro 06060, Cuauhtémoc México D.F. catalogo.cnmh@inah.gob.mx, informatica.cnmh@inah.gob.mx

1. LOCALIZACIÓN

Estado : Chihuahua

Municipio : Hidalgo del Parral

Localidad : Parral

Colonia ó barrio :

Calle y núm. : Hierro no. 22

Otra localización :

Región :

Manzana : 54

Lote :

C.P. :

Número de Clave: 080320010275
Folio SICNMHI: 0



Fachada principal

2. IDENTIFICACIÓN

Nombre del conjunto:

Nombre del edificio :

Uso original : Casa-habitación

Uso actual : Casa-habitación

Época de construcción: ○ XVI ○ XVII ○ XVIII ○ XIX ○ XX

3.- CARACTERÍSTICAS

Estado de Conservación

Fachada : Aplanado — B

Muros : Adobe — B

Ancho de muros : 0.60 mts.

Entrepisos :

Forma entrepisos :

Cubierta : Vigas de madera, tableta y terrado — B

Forma cubierta : Plana

Niveles : 1

Otros elementos :

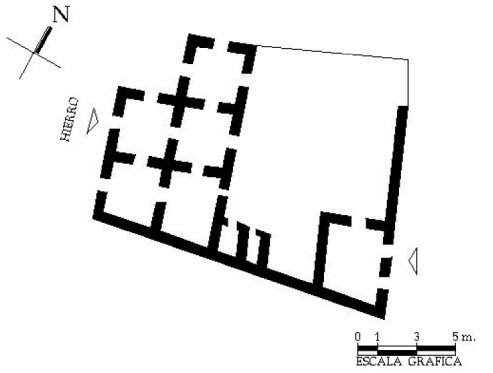

Croquis de planta

4.- ASPECTOS LEGALES

Régimen de propiedad : Privado

7.OBSERVACIONES

Conserva detalles originales como cornisas, marcos, etc. Rodapié de ladrillo. Presenta aplicaciones en concreto lo que puede causar daños en el adobe.

Detalle de interior o de fachada

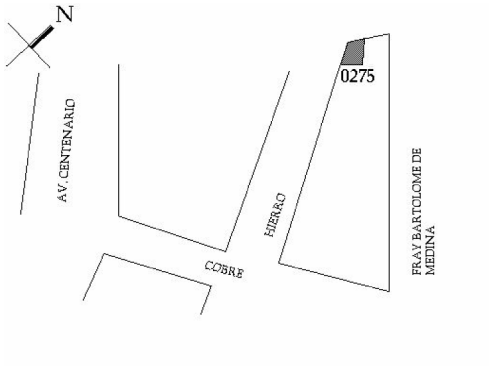

Croquis de localización

Realizó :

Fecha : 00/00/00

Coordinación Nacional de Monumentos Históricos

Ficha Nacional de Catálogo de Monumento Histórico Inmueble

Número de Clave: 080320010276
Folio SICNMHI: 0

1. LOCALIZACIÓN

Estado : Chihuahua
Municipio : Hidalgo del Parral
Localidad : Parral
Colonia ó barrio :
Calle y núm. : Hierro s/n.
Otra localización : Junto al número 15

Región :
Manzana : 67
Lote :
C.P. :

2. IDENTIFICACIÓN

Nombre del conjunto:
Nombre del edificio :
Uso original : Casa-habitación
Uso actual : Taller/bodega

Época de construcción: ○ XVI ○ XVII ○ XVIII ○ XIX ○ XX

3.- CARACTERÍSTICAS

Estado de Conservación

Fachada : Adobe — R
Muros : Adobe — R
Ancho de muros : 0.60 mts.
Entrepisos :
Forma entrepisos :
Cubierta : Vigas de madera, tableta — M
Forma cubierta : Plana
Niveles : 1
Otros elementos :

4.- ASPECTOS LEGALES

Régimen de propiedad : Privado



Fachada principal

7.OBSERVACIONES

El inmueble no presenta aplanado en los muros, por lo que el muro está perdiendo material y el adobe va deteriorándose con las inclemencias del tiempo. No presenta vanos, solo una puerta de acceso en madera.

Croquis de planta

Detalle de interior o de fachada

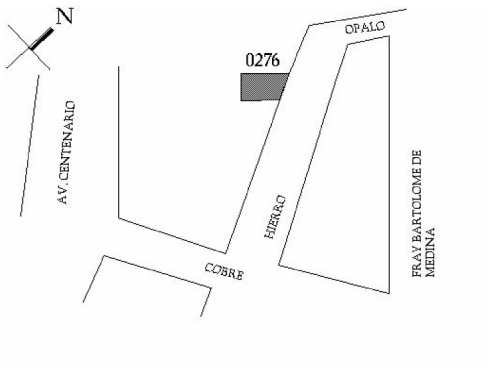

Croquis de localización

Realizó :

Fecha : 00/00/00

Elaborado en la Subdirección de Catálogo y Zonas y procesado en la Unidad de Informática de la C.N.M.H.
Correo Mayor no. 11, Col. Centro 06060, Cuauhtémoc México D.F. catalogo.cnmh@inah.gob.mx, informatica.cnmh@inah.gob.mx

Coordinación Nacional de Monumentos Históricos

Ficha Nacional de Catálogo de bien inmueble con valor cultural

Coordinación Nacional de Monumentos Históricos | Instituto Nacional de Antropología e Historia | Consejo Nacional para la Cultura y las Artes

1. LOCALIZACIÓN

Estado : Chihuahua
Municipio : Hidalgo del Parral
Localidad : Parral
Colonia ó barrio :
Calle y núm. : Hierro no. 24
Otra localización : Esquina Ópalo

Región :
Manzana : 54
Lote :
C.P. :

Número de Clave: 080320010277
Folio SICNMHI: 0



Fachada principal

2. IDENTIFICACIÓN

Nombre del conjunto:
Nombre del edificio :
Uso original : Casa-habitación
Uso actual : Casa-habitación

Época de construcción: ○ XVI ○ XVII ○ XVIII ○ XIX ◉ XX

3.- CARACTERÍSTICAS

Estado de Conservación

Fachada : Ladrillo
Muros : Ladrillo
Ancho de muros : 0.15 mts.
Entrepisos :
Forma entrepisos :
Cubierta : Concreto
Forma cubierta : Inclinada
Niveles : 1
Otros elementos :

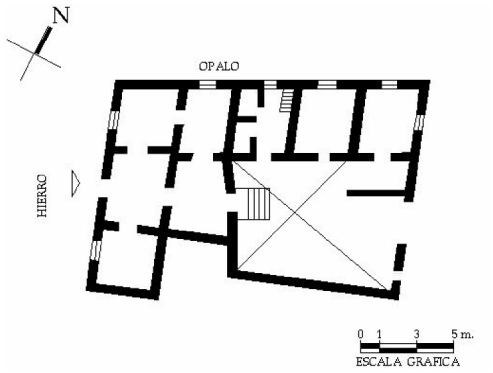

Croquis de planta

4.- ASPECTOS LEGALES

Régimen de propiedad : Privado

Detalle de interior o de fachada

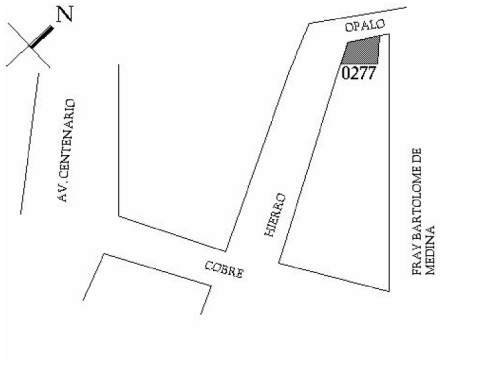

Croquis de localización

Realizó :

Fecha : 00/00/00

Elaborado en la Subdirección de Catálogo y Zonas y procesado en la Unidad de Informática de la C.N.M.H.
Correo Mayor no. 11, Col. Centro 06060, Cuauhtémoc México D.F. catalogo.cnmh@inah.gob.mx, informatica.cnmh@inah.gob.mx

1. LOCALIZACIÓN

Estado : Chihuahua

Municipio : Hidalgo del Parral

Localidad : Parral

Colonia ó barrio :

Calle y núm. : Av. Independencia no. 1

Otra localización : También no. 3, esquina Vallarta no. 1

Región :

Manzana : 09

Lote :

C.P. :

Número de Clave: 080320010278
Folio SICNMHI: 0



Fachada principal

2. IDENTIFICACIÓN

Nombre del conjunto:

Nombre del edificio :

Uso original : Casa-habitación

Uso actual : Sin uso

Época de construcción: ○ XVI ○ XVII ○ XVIII ◉ XIX ◉ XX

3.- CARACTERÍSTICAS

Estado de Conservación

Fachada : Aplanado — M

Muros : Adobe — M

Ancho de muros : 0.70 mts.

Entrepisos : Viguería y terrado — M

Forma entrepisos :

Cubierta : Vigas de madera, tableta — M

Forma cubierta : Plana

Niveles : 2

Otros elementos :

4.- ASPECTOS LEGALES

Régimen de propiedad : Privado

7.OBSERVACIONES

Está dividido en seis propiedades. Los marcos de puertas y ventanas en ladrillo, su cornisa de cantera. La planta alta por la calle Vallarta tiene balcones con la herrería original. Se observa desprendimiento de aplanados en la mayoría de la fachada sobre la calle Vallarta.

Croquis de planta

Detalle de interior o de fachada

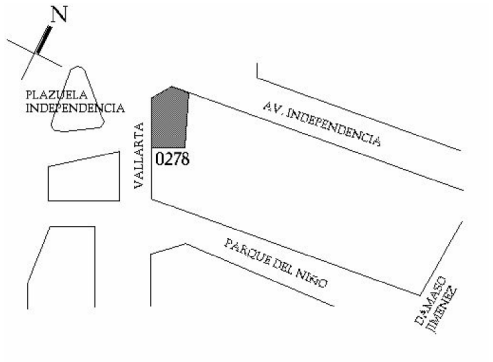

Croquis de localización

Realizó :

Fecha : 00/00/00

Coordinación Nacional de Monumentos Históricos

Ficha Nacional de Catálogo de bien inmueble con valor cultural

Número de Clave: 080320010279
Folio SICNMHI: 0

1. LOCALIZACIÓN

Estado : Chihuahua
Municipio : Hidalgo del Parral
Localidad : Parral
Colonia ó barrio :
Calle y núm. : Av. Independencia no. 26
Otra localización : Esquina calle 15 de Mayo

Región :
Manzana : 02
Lote :
C.P. :



Fachada principal

2. IDENTIFICACIÓN

Nombre del conjunto:
Nombre del edificio :
Uso original : Casa-habitación
Uso actual : Casa-habitación

Época de construcción: ○ XVI ○ XVII ○ XVIII ○ XIX ◉ XX

3.- CARACTERÍSTICAS

Estado de Conservación

Fachada : Aplanado de cal — B
Muros : Adobe — B
Ancho de muros : 0.60 mts.
Entrepisos :
Forma entrepisos :
Cubierta : Vigas de madera, tableta y terrado — B
Forma cubierta : Plana
Niveles : 1
Otros elementos :

4.- ASPECTOS LEGALES

Régimen de propiedad : Privado

7.OBSERVACIONES

Se aprecia que al inmueble le dan constante mantenimiento, debido a que se encuentra en perfectas condiciones tanto en los muros y aplanados, como en la cubierta. La mayoría de los inmuebles de esta calle son de uso comercial, y están en muy buenas condiciones. Es la calle mas importante en Parral.

Croquis de planta

Detalle de interior o de fachada

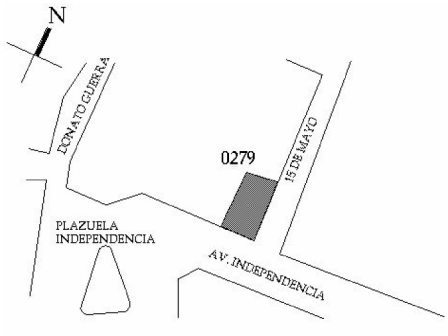

Croquis de localización

Realizó :

Fecha : 00/00/00

Elaborado en la Subdirección de Catálogo y Zonas y procesado en la Unidad de Informática de la C.N.M.H.
Correo Mayor no. 11, Col. Centro 06060, Cuauhtémoc México D.F. catalogo.cnmh@inah.gob.mx, informatica.cnmh@inah.gob.mx

Coordinación Nacional de Monumentos Históricos

Ficha Nacional de Catálogo de Monumento Histórico Inmueble

Número de Clave: 080320010280
Folio SICNMHI: 0

1. LOCALIZACIÓN

Estado : Chihuahua
Municipio : Hidalgo del Parral
Localidad : Parral
Colonia ó barrio :
Calle y núm. : Av. Independencia no. 34
Otra localización : Esquin calle 15 de Mayo

Región :
Manzana : 08
Lote :
C.P. :



Fachada principal

2. IDENTIFICACIÓN

Nombre del conjunto:
Nombre del edificio :
Uso original : Casa-habitación
Uso actual : Casa-habitación

Época de construcción: ◯ XVI ◯ XVII ◯ XVIII ◯ XIX ◯ XX

3.- CARACTERÍSTICAS

Estado de Conservación

Fachada : Aplanado — B
Muros : Adobe — B
Ancho de muros : 0.60 mts.
Entrepisos :
Forma entrepisos :
Cubierta : Vigas de madera, tableta, t errado — B
Forma cubierta : Plana
Niveles : 1
Otros elementos :

4.- ASPECTOS LEGALES

Régimen de propiedad : Privado

7.OBSERVACIONES
Marco de la puerta en cantera; muestra humildades en algunas partes del muro.

Croquis de planta

Detalle de interior o de fachada

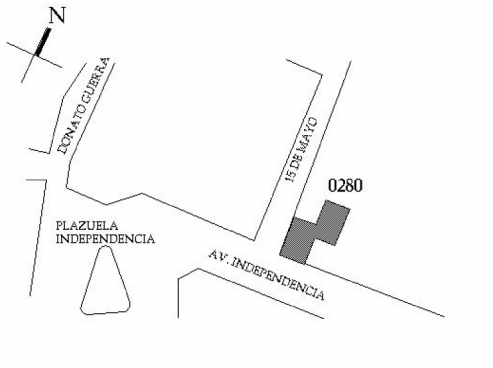

Croquis de localización

Realizó :

Fecha : 00/00/00

Elaborado en la Subdirección de Catálogo y Zonas y procesado en la Unidad de Informática de la C.N.M.H.
Correo Mayor no. 11, Col. Centro 06060, Cuauhtémoc México D.F. catalogo.cnmh@inah.gob.mx, informatica.cnmh@inah.gob.mx

Coordinación Nacional de Monumentos Históricos

Ficha Nacional de Catálogo de bien inmueble con valor cultural

Coordinación Nacional de Monumentos Históricos · Instituto Nacional de Antropología e Historia · Consejo Nacional para la Cultura y las Artes

1. LOCALIZACIÓN

Estado : Chihuahua
Municipio : Hidalgo del Parral
Localidad : Parral
Colonia ó barrio :
Calle y núm. : Av. Independencia no. 37
Otra localización : También no. 39

Región :
Manzana : 09
Lote :
C.P. :

Número de Clave: 080320010281
Folio SICNMHI: 0



Fachada principal

2. IDENTIFICACIÓN

Nombre del conjunto:
Nombre del edificio :
Uso original : Casa-habitación
Uso actual : Comercio

Época de construcción: ○ XVI ○ XVII ○ XVIII ○ XIX ◉ XX

3.- CARACTERÍSTICAS

Estado de Conservación

Fachada : Aplanado con tetura a rayas — B
Muros : Adobe — B
Ancho de muros : 0.60 mts.
Entrepisos :
Forma entrepisos :
Cubierta : Lámina — B
Forma cubierta : Plana
Niveles : 2
Otros elementos :

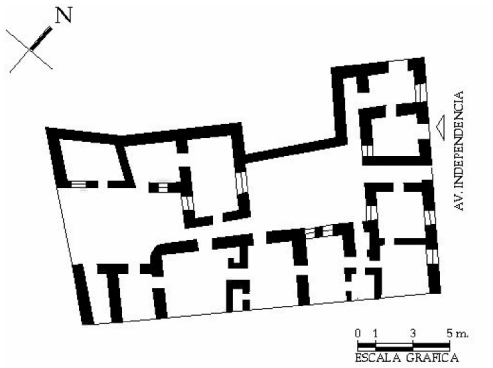

Croquis de planta

4.- ASPECTOS LEGALES

Régimen de propiedad : Privado

7.OBSERVACIONES

El inmueble cuenta con ventanas de arco de medio punto con marcos en cantera. La mayoría de los inmuebles de esta calle son de uso comercial, y están en muy buenas condiciones. Es la calle más importante en Parral.

Detalle de interior o de fachada

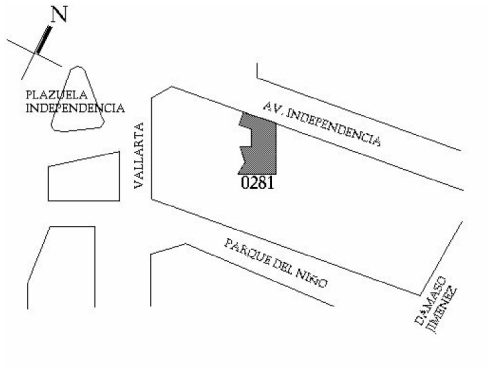

Croquis de localización

Realizó :

Fecha : 00/00/00

Elaborado en la Subdirección de Catálogo y Zonas y procesado en la Unidad de Informática de la C.N.M.H.
Correo Mayor no. 11, Col. Centro 06060, Cuauhtémoc México D.F. catalogo.cnmh@inah.gob.mx, informatica.cnmh@inah.gob.mx

Coordinación Nacional de Monumentos Históricos

Ficha Nacional de Catálogo de Monumento Histórico Inmueble

Número de Clave: 080320010282
Folio SICNMHI: 0

1. LOCALIZACIÓN

Estado : Chihuahua
Municipio : Hidalgo del Parral
Localidad : Parral
Colonia ó barrio :
Calle y núm. : Av. Independencia no. 64
Otra localización :

Región :
Manzana : 08
Lote :
C.P. :

2. IDENTIFICACIÓN

Nombre del conjunto:
Nombre del edificio :
Uso original : Casa-habitación
Uso actual : Casa-habitación

Época de construcción: ○ XVI ○ XVII ○ XVIII ○ XIX ○ XX

Estado de Conservación

3.- CARACTERÍSTICAS

Fachada :
Muros :
Ancho de muros : mts.
Entrepisos :
Forma entrepisos :
Cubierta :
Forma cubierta :
Niveles : 0
Otros elementos :

4.- ASPECTOS LEGALES

Régimen de propiedad : Privado



Fachada principal

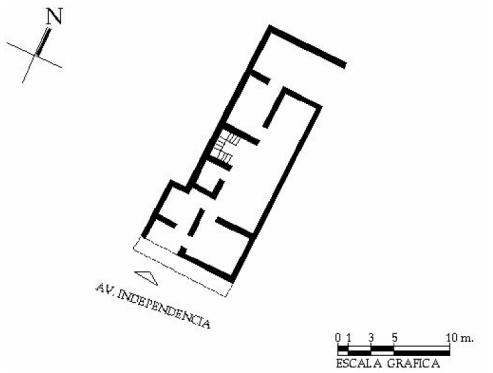

Croquis de planta

Detalle de interior o de fachada

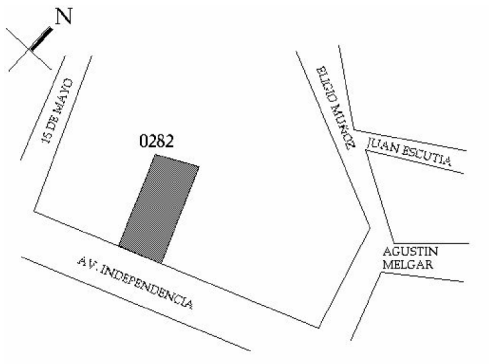

Croquis de localización

Realizó :

Fecha : 00/00/00

Elaborado en la Subdirección de Catálogo y Zonas y procesado en la Unidad de Informática de la C.N.M.H.
Correo Mayor no. 11, Col. Centro 06060, Cuauhtémoc México D.F. catalogo.cnmh@inah.gob.mx, informatica.cnmh@inah.gob.mx

Coordinación Nacional de Monumentos Históricos

Ficha Nacional de Catálogo de Monumento Histórico Inmueble

Coordinación Nacional de Monumentos Históricos | Instituto Nacional de Antropología e Historia | Consejo Nacional para la Cultura y las Artes

1. LOCALIZACIÓN

Estado : Chihuahua
Municipio : Hidalgo del Parral
Localidad : Parral
Colonia ó barrio :
Calle y núm. : Av. Independencia no. 68
Otra localización :

Región :
Manzana : 08
Lote :
C.P. :

Número de Clave: 080320010283
Folio SICNMHI: 0



Fachada principal

2. IDENTIFICACIÓN

Nombre del conjunto:
Nombre del edificio :
Uso original :
Uso actual :

Época de construcción: ◯ XVI ◯ XVII ◯ XVIII ◯ XIX ◯ XX

Estado de Conservación

3.- CARACTERÍSTICAS

Fachada :
Muros :
Ancho de muros : mts.
Entrepisos :
Forma entrepisos :
Cubierta :
Forma cubierta :
Niveles : 0
Otros elementos :

4.- ASPECTOS LEGALES

Régimen de propiedad :

Croquis de planta

Detalle de interior o de fachada

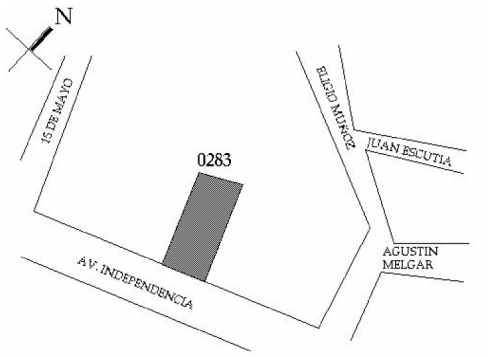

Croquis de localización

Realizó :

Fecha : 00/00/00

Elaborado en la Subdirección de Catálogo y Zonas y procesado en la Unidad de Informática de la C.N.M.H.
Correo Mayor no. 11, Col. Centro 06060, Cuauhtémoc México D.F. catalogo.cnmh@inah.gob.mx, informatica.cnmh@inah.gob.mx

Coordinación Nacional de Monumentos Históricos

Ficha Nacional de Catálogo de Monumento Histórico Inmueble

Número de Clave: 080320010284
Folio SICNMHI: 0

1. LOCALIZACIÓN

Estado : Chihuahua
Municipio : Hidalgo del Parral
Localidad : Parral
Colonia ó barrio :
Calle y núm. : Av. Independencia no. 78
Otra localización : También no. 80

Región :
Manzana : 08
Lote :
C.P. :

2. IDENTIFICACIÓN

Nombre del conjunto:
Nombre del edificio :
Uso original : Casa-habitación
Uso actual : Comercio

Época de construcción: ○ XVI ○ XVII ○ XVIII ◉ XIX ○ XX

3.- CARACTERÍSTICAS

Estado de Conservación

Fachada : Aplanado — B
Muros : Adobe — B
Ancho de muros : 0.80 mts.
Entrepisos :
Forma entrepisos :
Cubierta : Lámina — B
Forma cubierta : Plana
Niveles : 1
Otros elementos :

4.- ASPECTOS LEGALES

Régimen de propiedad : Privado

7.OBSERVACIONES

Los marcos de puertas y ventanas en cantera. Se aprecia el mantenimiento continuo que se le da al inmueble. La mayoría de los inmuebles de esta calle son de uso comercial y están en muy buenas condiciones. Es la calle más importante en Parral.



Fachada principal

Croquis de planta

Detalle de interior o de fachada

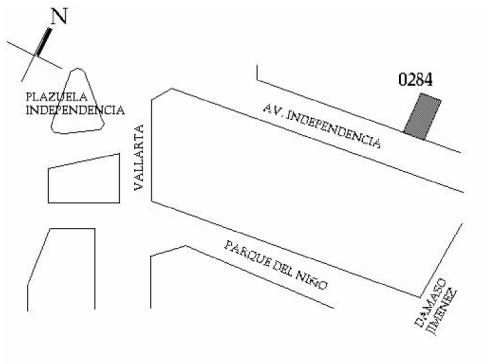

Croquis de localización

Realizó :

Fecha : 00/00/00

Elaborado en la Subdirección de Catálogo y Zonas y procesado en la Unidad de Informática de la C.N.M.H.
Correo Mayor no. 11, Col. Centro 06060, Cuauhtémoc México D.F. catalogo.cnmh@inah.gob.mx, informatica.cnmh@inah.gob.mx

Coordinación Nacional de Monumentos Históricos

Ficha Nacional de Catálogo de bien inmueble con valor cultural

Número de Clave: 080320010285
Folio SICNMHI: 0

1. LOCALIZACIÓN

Estado : Chihuahua
Municipio : Hidalgo del Parral
Localidad : Parral
Colonia ó barrio :
Calle y núm. : Av. Independencia no. 98
Otra localización : Esquina José Eligio Muñóz

Región :
Manzana : 08
Lote :
C.P. :

2. IDENTIFICACIÓN

Nombre del conjunto:
Nombre del edificio :
Uso original : Casa-habitación
Uso actual : Casa-habitación

Época de construcción: ○ XVI ○ XVII ○ XVIII ○ XIX ◉ XX

3.- CARACTERÍSTICAS

Estado de Conservación

Fachada : Aplanado — B
Muros : Adobe — B
Ancho de muros : 0.60 mts.
Entrepisos : Vigas de madera, terrado — B
Forma entrepisos :
Cubierta : Vigas de madera, tableta y terrado — B
Forma cubierta : Plana
Niveles : 3
Otros elementos :

4.- ASPECTOS LEGALES

Régimen de propiedad : Privado

7.OBSERVACIONES
Las puertas son de madera, al igual que las ventanas con postigos. La herrería en ventanas es la original. La mayoría de los inmuebles de esta calle son de uso comercial, y están en muy buenas condiciones. Es la calle más importe en Parral.



Fachada principal

Croquis de planta

Detalle de interior o de fachada

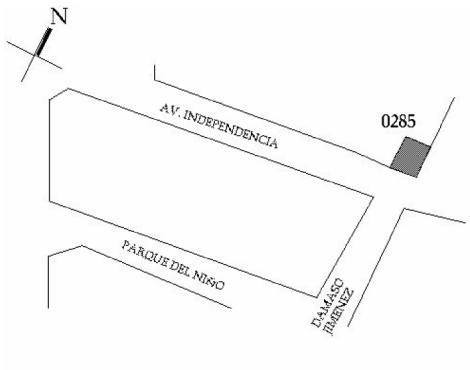

Croquis de localización

Realizó :

Fecha : 00/00/00

Elaborado en la Subdirección de Catálogo y Zonas y procesado en la Unidad de Informática de la C.N.M.H.
Correo Mayor no. 11, Col. Centro 06060, Cuauhtémoc México D.F. catalogo.cnmh@inah.gob.mx, informatica.cnmh@inah.gob.mx

1. LOCALIZACIÓN

Número de Clave: 080320010286
Folio SICNMHI: 0

Estado : Chihuahua
Municipio : Hidalgo del Parral
Localidad : Parral
Colonia ó barrio :
Calle y núm. : Av. Independencia no. 125
Otra localización : También no. 129, esquina General Negrete no. 4

Región :
Manzana : 30
Lote :
C.P. :



Fachada principal

2. IDENTIFICACIÓN

Nombre del conjunto:
Nombre del edificio :
Uso original : Casa-habitación
Uso actual : Casa-habitación

Época de construcción: ○ XVI ○ XVII ○ XVIII ○ XIX ○ XX

3.- CARACTERÍSTICAS

Estado de Conservación

Fachada : Aplanado de concreto
Muros : Adobe
Ancho de muros : 0.70 mts.
Entrepisos : Vigas de madera, tableta y terrado
Forma entrepisos :
Cubierta : Vigas de madera, tableta y lámina B
Forma cubierta : Inclinada
Niveles : 2
Otros elementos :

4.- ASPECTOS LEGALES

Régimen de propiedad : Privado

7.OBSERVACIONES

El aplanado de concreto está en todo el inmueble, lo que puede causar serios daños en los muros y en general en la estructura del edificio. No presenta marcos en vanos, las ventanas no son originales ni las rejas de los balcones.

Croquis de planta

Detalle de interior o de fachada

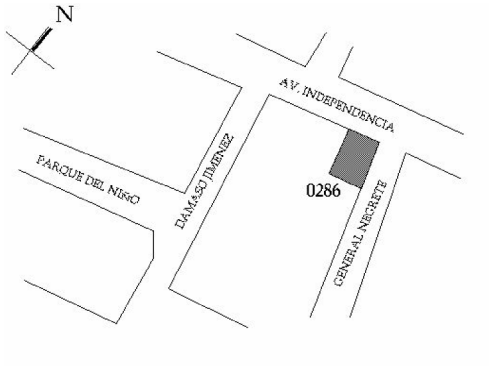

Croquis de localización

Realizó :

Fecha : 00/00/00

Coordinación Nacional de Monumentos Históricos

Ficha Nacional de Catálogo de Monumento Histórico Inmueble

Número de Clave: 080320010287
Folio SICNMHI: 0

1. LOCALIZACIÓN

Estado : Chihuahua
Municipio : Hidalgo del Parral
Localidad : Parral
Colonia ó barrio :
Calle y núm. : Industrias no. 2
Otra localización : También nos. 4, 6, 8

Región :
Manzana : 46
Lote :
C.P. :

2. IDENTIFICACIÓN

Nombre del conjunto:
Nombre del edificio :
Uso original : Casa-habitación
Uso actual : Casa-habitación

Época de construcción: ○ XVI ○ XVII ○ XVIII ◉ XIX ◉ XX

3.- CARACTERÍSTICAS

Estado de Conservación

Fachada : Aplanado
Muros : Adobe
Ancho de muros : 0.65 mts.
Entrepisos : Vigas de madera, tableta y terrado
Forma entrepisos :
Cubierta : Vigas de madera, terrado y lámina
Forma cubierta : Plana
Niveles : 2
Otros elementos :

4.- ASPECTOS LEGALES

Régimen de propiedad : Privado



Fachada principal

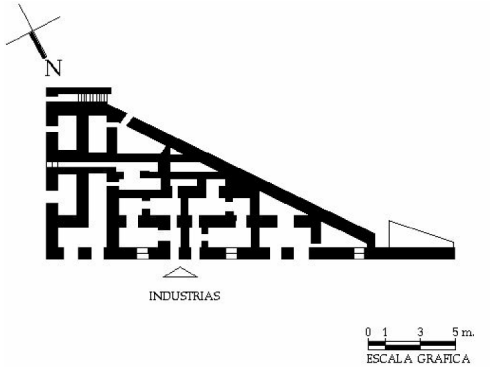

Croquis de planta

7.OBSERVACIONES
Inmueble de dos niveles, presenta marcos de cantera en sus vanos. Herrería original en sus balcones de la planta alta. Muestra demasiada humedad en los muros por lo que presenta desprendimiento en los aplanados, principalmente en la parte inferior del muro.

Detalle de interior o de fachada

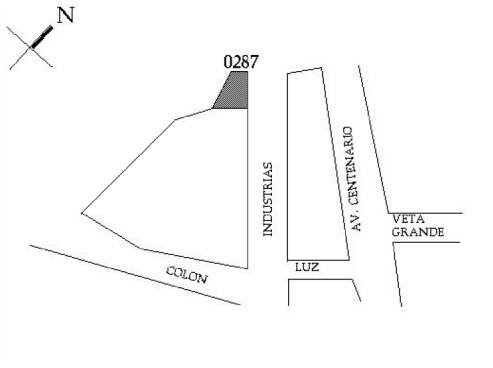

Croquis de localización

Realizó :

Fecha : 00/00/00

Elaborado en la Subdirección de Catálogo y Zonas y procesado en la Unidad de Informática de la C.N.M.H.
Correo Mayor no. 11, Col. Centro 06060, Cuauhtémoc México D.F. catalogo.cnmh@inah.gob.mx, informatica.cnmh@inah.gob.mx

Coordinación Nacional de Monumentos Históricos

Ficha Nacional de Catálogo de Monumento Histórico Inmueble

1. LOCALIZACIÓN

Estado : Chihuahua
Municipio : Hidalgo del Parral
Localidad : Parral
Colonia ó barrio :
Calle y núm. : Industrias no. 12
Otra localización : Esquina Colón no. 29

Región :
Manzana : 46
Lote :
C.P. :

Número de Clave: 080320010288
Folio SICNMHI: 0



Fachada principal

2. IDENTIFICACIÓN

Nombre del conjunto:
Nombre del edificio :
Uso original :
Uso actual :

Época de construcción: ○ XVI ○ XVII ○ XVIII ○ XIX ○ XX

3.- CARACTERÍSTICAS

Estado de Conservación

Fachada :
Muros :
Ancho de muros : mts.
Entrepisos :
Forma entrepisos :
Cubierta :
Forma cubierta :
Niveles : 0
Otros elementos :

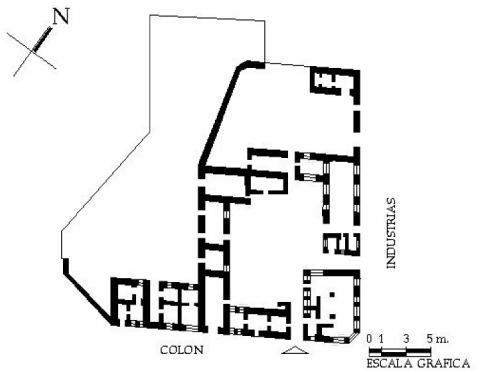

Croquis de planta

4.- ASPECTOS LEGALES

Régimen de propiedad : Privado

Detalle de interior o de fachada

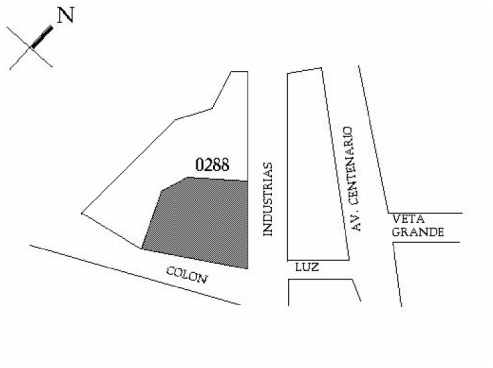

Croquis de localización

Realizó :

Fecha : 00/00/00

Elaborado en la Subdirección de Catálogo y Zonas y procesado en la Unidad de Informática de la C.N.M.H.
Correo Mayor no. 11, Col. Centro 06060, Cuauhtémoc México D.F. catalogo.cnmh@inah.gob.mx, informatica.cnmh@inah.gob.mx

Coordinación Nacional de Monumentos Históricos

Ficha Nacional de Catálogo de Monumento Histórico Inmueble

Número de Clave: 080320010289
Folio SICNMHI: 0

1. LOCALIZACIÓN

Estado : Chihuahua
Municipio : Hidalgo del Parral
Localidad : Parral
Colonia ó barrio :
Calle y núm. : Dámaso Jiménez no. 1
Otra localización :

Región :
Manzana :
Lote :
C.P. :



Fachada principal

2. IDENTIFICACIÓN

Nombre del conjunto:
Nombre del edificio :
Uso original : Casa-habitación
Uso actual : Casa-habitación

Época de construcción: ○ XVI ○ XVII ○ XVIII ◉ XIX ○ XX

3.- CARACTERÍSTICAS

Estado de Conservación

Fachada : Adobe y cantera — M
Muros : Adobe — M
Ancho de muros : 0.70 mts.
Entrepisos :
Forma entrepisos :
Cubierta : Lámina — R
Forma cubierta : Plana
Niveles : 1
Otros elementos :

4.- ASPECTOS LEGALES

Régimen de propiedad : Privado

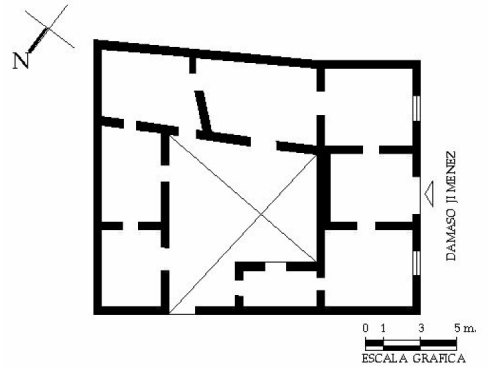

Croquis de planta

7.OBSERVACIONES

El enjarre se encuentra desprendido en algunas partes de la fachada. Se observan aplicaciones de concreto para restaurar las partes dañadas por la falta de recubrimiento. Las ventanas conservan postigos de madera posiblemente los originales pintados en verde. Marcos de cantera en puertas y ventanas. Está en malas condiciones.

Detalle de interior o de fachada

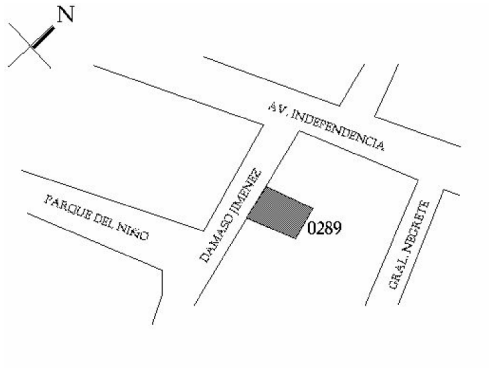

Croquis de localización

Realizó :

Fecha : 00/00/00

Elaborado en la Subdirección de Catálogo y Zonas y procesado en la Unidad de Informática de la C.N.M.H.
Correo Mayor no. 11, Col. Centro 06060, Cuauhtémoc México D.F. catalogo.cnmh@inah.gob.mx, informatica.cnmh@inah.gob.mx

1. LOCALIZACIÓN

Estado : Chihuahua

Municipio : Hidalgo del Parral

Localidad : Parral

Colonia ó barrio :

Calle y núm. : Dámaso Jiménez no. 3

Otra localización :

Región :

Manzana :

Lote :

C.P. :

Número de Clave: 080320010290
Folio SICNMHI: 0



Fachada principal

2. IDENTIFICACIÓN

Nombre del conjunto:

Nombre del edificio :

Uso original : Casa-habitación

Uso actual : Casa-habitación

Época de construcción: ○ XVI ○ XVII ○ XVIII ○ XIX ◉ XX

3.- CARACTERÍSTICAS

Estado de Conservación

Fachada : Adobe y cantera pintada en blanco — B

Muros : Adobe — B

Ancho de muros : 0.60 mts.

Entrepisos : — B

Forma entrepisos :

Cubierta : Lámina — B

Forma cubierta : Plana

Niveles : 1

Otros elementos :

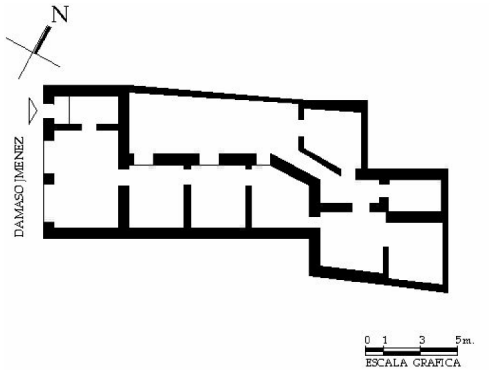

Croquis de planta

4.- ASPECTOS LEGALES

Régimen de propiedad : Privado

7.OBSERVACIONES

La casa se encuentra modificada de su fachada original; cuenta con rodapié de ladrillo, se encuentra en buenas condiciones, pero se intervino de tal manera que no conserva la tipología en fachadas de los inmuebles de su época.

Detalle de interior o de fachada

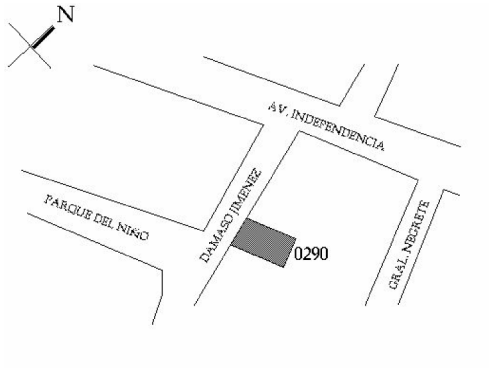

Croquis de localización

Realizó :

Fecha : 00/00/00

Coordinación Nacional de Monumentos Históricos

Ficha Nacional de Catálogo de bien inmueble con valor cultural

Coordinación Nacional de Monumentos Históricos | Instituto Nacional de Antropología e Historia | Consejo Nacional para la Cultura y las Artes

1. LOCALIZACIÓN

Estado : Chihuahua
Municipio : Hidalgo del Parral
Localidad : Parral
Colonia ó barrio :
Calle y núm. : Dámaso Jiménez no. 13
Otra localización : También no. 15

Región :
Manzana : 31
Lote :
C.P. :

Número de Clave: 080320010291
Folio SICNMHI: 0



Fachada principal

2. IDENTIFICACIÓN

Nombre del conjunto:
Nombre del edificio :
Uso original : Casa-habitación
Uso actual : Casa-habitación

Época de construcción: ○ XVI ○ XVII ○ XVIII ○ XIX ◉ XX

3.- CARACTERÍSTICAS

Estado de Conservación

Fachada : Adobe y cantera — R
Muros : Adobe — R
Ancho de muros : 0.60 mts.
Entrepisos : — R
Forma entrepisos :
Cubierta : Lámina — R
Forma cubierta : Plana
Niveles : 1
Otros elementos :

4.- ASPECTOS LEGALES

Régimen de propiedad : Privado

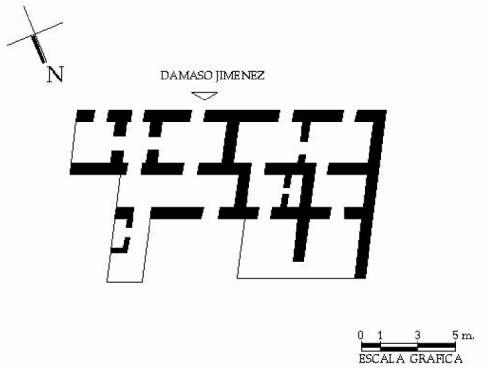

Croquis de planta

7.OBSERVACIONES
Marco de puerta en ladrillo, conserva herrería original en ventanas.

Detalle de interior o de fachada

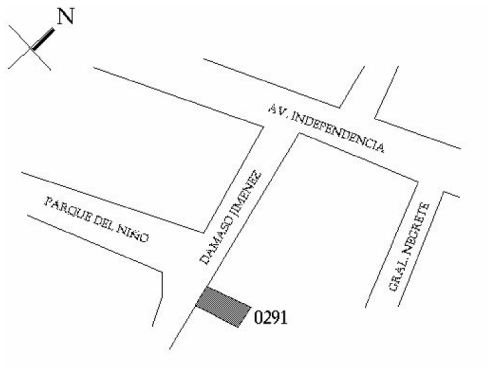

Croquis de localización

Realizó :

Fecha : 00/00/00

Elaborado en la Subdirección de Catálogo y Zonas y procesado en la Unidad de Informática de la C.N.M.H.
Correo Mayor no. 11, Col. Centro 06060, Cuauhtémoc México D.F. catalogo.cnmh@inah.gob.mx, informatica.cnmh@inah.gob.mx

Coordinación Nacional de Monumentos Históricos

Ficha Nacional de Catálogo de bien inmueble con valor cultural

Coordinación Nacional de Monumentos Históricos | Instituto Nacional de Antropología e Historia | Consejo Nacional para la Cultura y las Artes

Número de Clave: 080320010292
Folio SICNMHI: 0

1. LOCALIZACIÓN

Estado : Chihuahua
Municipio : Hidalgo del Parral
Localidad : Parral
Colonia ó barrio :
Calle y núm. : Dámaso Jiménez no. 17
Otra localización : También no. 16

Región :
Manzana : 31
Lote :
C.P. :

2. IDENTIFICACIÓN

Nombre del conjunto:
Nombre del edificio :
Uso original : Casa-habitación
Uso actual : Casa-habitación

Época de construcción: ○ XVI ○ XVII ○ XVIII ○ XIX ◉ XX

3.- CARACTERÍSTICAS

Estado de Conservación

Fachada : Aplanado — R
Muros : Adobe — R
Ancho de muros : 0.60 mts.
Entrepisos :
Forma entrepisos :
Cubierta : Vigas de madera y lámina
Forma cubierta : Plana
Niveles : 1
Otros elementos :

4.- ASPECTOS LEGALES

Régimen de propiedad : Privado



Fachada principal

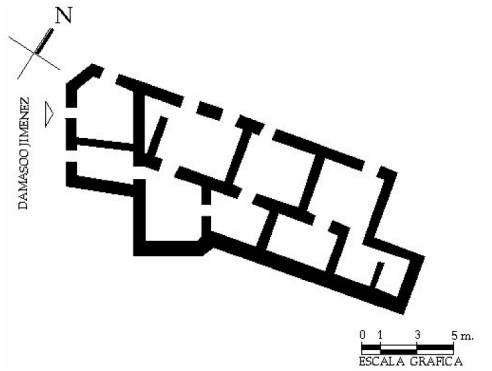

Croquis de planta

7.OBSERVACIONES

Presenta aplicaciones de concreto, que posteriormente causarán humedad en los muros. Las gárgolas para el desagüe pluvial son de tubos de PVC.

Detalle de interior o de fachada

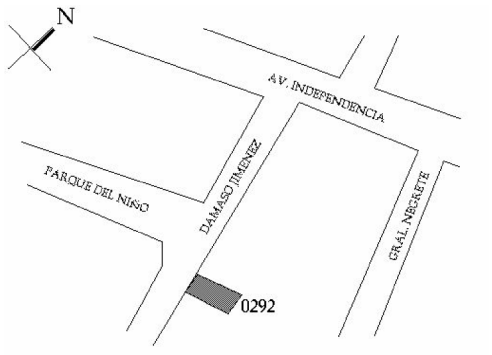

Croquis de localización

Realizó :

Fecha : 00/00/00

Elaborado en la Subdirección de Catálogo y Zonas y procesado en la Unidad de Informática de la C.N.M.H.
Correo Mayor no. 11, Col. Centro 06060, Cuauhtémoc México D.F. catalogo.cnmh@inah.gob.mx, informatica.cnmh@inah.gob.mx

Coordinación Nacional de Monumentos Históricos

Ficha Nacional de Catálogo de Monumento Histórico Inmueble

Número de Clave: 080320010293
Folio SICNMHI: 0

1. LOCALIZACIÓN

Estado : Chihuahua
Municipio : Hidalgo del Parral
Localidad : Parral
Colonia ó barrio :
Calle y núm. : Av. Juárez no. 2
Otra localización :

Región :
Manzana : 59
Lote :
C.P. :

2. IDENTIFICACIÓN

Nombre del conjunto:
Nombre del edificio :
Uso original :
Uso actual :

Época de construcción: ◯ XVI ◯ XVII ◯ XVIII ◯ XIX ◯ XX

Estado de Conservación

3.- CARACTERÍSTICAS

Fachada :
Muros :
Ancho de muros : mts.
Entrepisos :
Forma entrepisos :
Cubierta :
Forma cubierta :
Niveles : 1
Otros elementos :

4.- ASPECTOS LEGALES

Régimen de propiedad :



Fachada principal

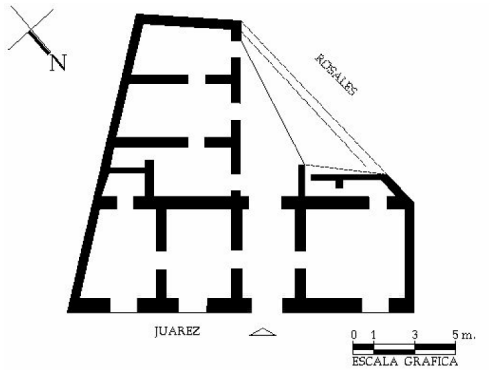

Croquis de planta

7.OBSERVACIONES
El plano no coincide con el inmueble, pero es la dirección que se tiene registrada en Obras Públicas de Parral.

Detalle de interior o de fachada

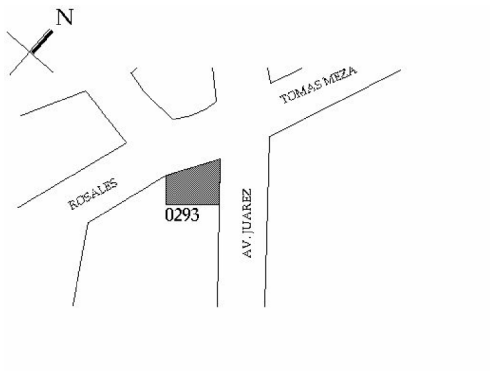

Croquis de localización

Realizó :

Fecha : 00/00/00

Elaborado en la Subdirección de Catálogo y Zonas y procesado en la Unidad de Informática de la C.N.M.H.
Correo Mayor no. 11, Col. Centro 06060, Cuauhtémoc México D.F. catalogo.cnmh@inah.gob.mx, informatica.cnmh@inah.gob.mx

1. LOCALIZACIÓN

Estado : Chihuahua
Municipio : Hidalgo del Parral
Localidad : Parral
Colonia ó barrio :
Calle y núm. : Av. Juárez no. 4
Otra localización : Entre Rosales y Tomás Meza

Región :
Manzana : 59
Lote :
C.P. :

Número de Clave: 080320010294
Folio SICNMHI: 0



Fachada principal

2. IDENTIFICACIÓN

Nombre del conjunto:
Nombre del edificio :
Uso original : Casa-habitación
Uso actual : Casa-habitación, comercio

Época de construcción: ○ XVI ○ XVII ○ XVIII ○ XIX ◉ XX

3.- CARACTERÍSTICAS

Estado de Conservación

Fachada : Adobe y cantera — R
Muros : Adobe — R
Ancho de muros : 0.80 mts.
Entrepisos :
Forma entrepisos :
Cubierta : Lámina — R
Forma cubierta : Plana
Niveles : 1
Otros elementos :

4.- ASPECTOS LEGALES

Régimen de propiedad : Privado

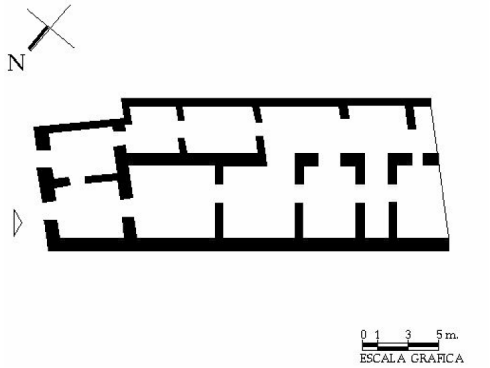

Croquis de planta

7.OBSERVACIONES

Originalmente era casa habitación posteriormente el inmueble se dividió en casa y consultorio médico. Se modificó la fachada, el plano solo muestra dos vanos.

Detalle de interior o de fachada

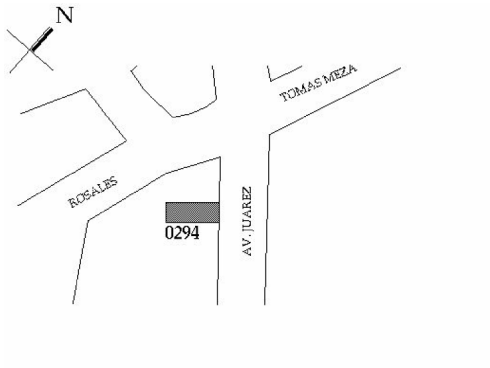

Croquis de localización

Realizó :

Fecha : 00/00/00

1. LOCALIZACIÓN

Estado : Chihuahua

Municipio : Hidalgo del Parral

Localidad : Parral

Colonia ó barrio :

Calle y núm. : Av. Juárez no. 10

Otra localización :

Región :

Manzana : 59

Lote :

C.P. :

Número de Clave: 080320010295
Folio SICNMHI: 0



Fachada principal

2. IDENTIFICACIÓN

Nombre del conjunto:

Nombre del edificio :

Uso original : Casa-habitación

Uso actual : Sin uso

Época de construcción: ◯ XVI ◯ XVII ◯ XVIII ◯ XIX ◯ XX

3.- CARACTERÍSTICAS

Estado de Conservación

Fachada :

Muros :

Ancho de muros : mts.

Entrepisos :

Forma entrepisos :

Cubierta :

Forma cubierta :

Niveles : 1

Otros elementos :

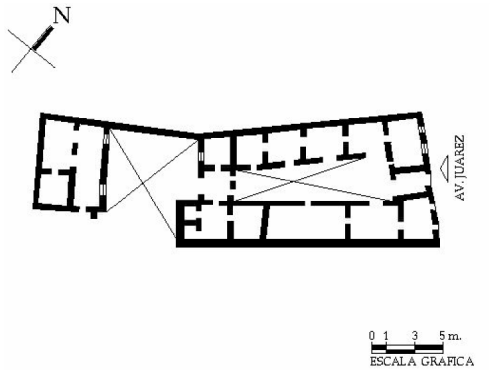

Croquis de planta

4.- ASPECTOS LEGALES

Régimen de propiedad :

7.OBSERVACIONES

Inmueble con detalle de cantera en marcos simulando un arco de medio punto y marcos de cantera en todos sus vanos. Detalle de postigos de madera en ventanas. Tiene una placa de uso, su época de construcción 1907. El inmueble no tiene una excelente ubicación, pero se encuentra muy bien conservado, es una lástima que no se ocupe.

Detalle de interior o de fachada

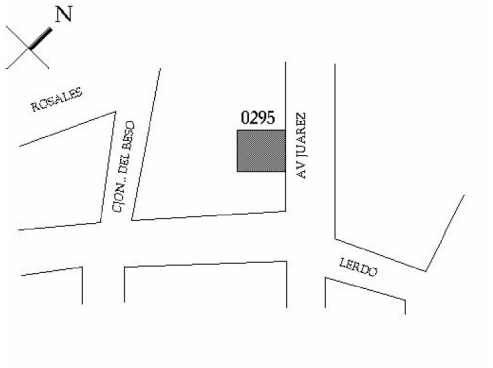

Croquis de localización

Realizó :

Fecha : 00/00/00

1. LOCALIZACIÓN

Estado : Chihuahua

Municipio : Hidalgo del Parral

Localidad : Parral

Colonia ó barrio :

Calle y núm. : Av. Juárez no. 11

Otra localización : Esquina Tomás Meza

Región :

Manzana : 55

Lote :

C.P. :

Número de Clave: 080320010296
Folio SICNMHI: 0



Fachada principal

2. IDENTIFICACIÓN

Nombre del conjunto:

Nombre del edificio :

Uso original : Casa-habitación

Uso actual : Casa-habitación

Época de construcción: ◯ XVI ◯ XVII ◯ XVIII ◯ XIX ◯ XX

3.- CARACTERÍSTICAS

Estado de Conservación

Fachada : Aplanado de concreto

Muros : Adobe

Ancho de muros : 0.70 mts.

Entrepisos :

Forma entrepisos :

Cubierta : Vigas de madera y lámina

B

Forma cubierta : Inclinada

Niveles : 1

Otros elementos :

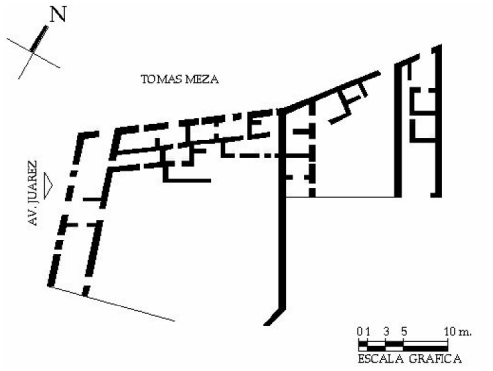

Croquis de planta

4.- ASPECTOS LEGALES

Régimen de propiedad : Privado

7.OBSERVACIONES

En una sección que no tiene aplanado se aprecia cimentación de piedra. Debajo de una ventana aplicaron adobe mal puesto, sin juntas. Este aplanado de concreto que aplicaron va a causar serios deterioros en muros.

Detalle de interior o de fachada

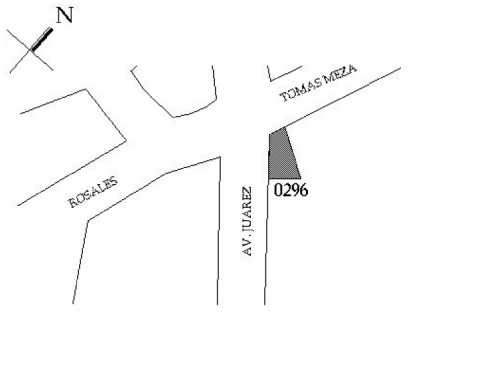

Croquis de localización

Realizó :

Fecha : 00/00/00

Coordinación Nacional de Monumentos Históricos

Ficha Nacional de Catálogo de Monumento Histórico Inmueble

Número de Clave: 080320010297
Folio SICNMHI: 0

1. LOCALIZACIÓN

Estado : Chihuahua
Municipio : Hidalgo del Parral
Localidad : Parral
Colonia ó barrio :
Calle y núm. : Av. Juárez no. 12
Otra localización :

Región :
Manzana : 59
Lote :
C.P. :



Fachada principal

2. IDENTIFICACIÓN

Nombre del conjunto:
Nombre del edificio :
Uso original : Casa-habitación
Uso actual : Casa-habitación

Época de construcción: ○ XVI ○ XVII ○ XVIII ○ XIX ○ XX

3.- CARACTERÍSTICAS

Estado de Conservación

Fachada : Aplanado — B
Muros : Adobe — B
Ancho de muros : 0.60 mts.
Entrepisos :
Forma entrepisos :
Cubierta : Vigas de madera y terrado — B
Forma cubierta : Plana
Niveles : 1
Otros elementos :

4.- ASPECTOS LEGALES

Régimen de propiedad : Privado

7.OBSERVACIONES
Marcos en vanos y rodapié de ladrillo. Cornisa de cantera. Tiene aplicaciones de concreto.

Croquis de planta

Detalle de interior o de fachada

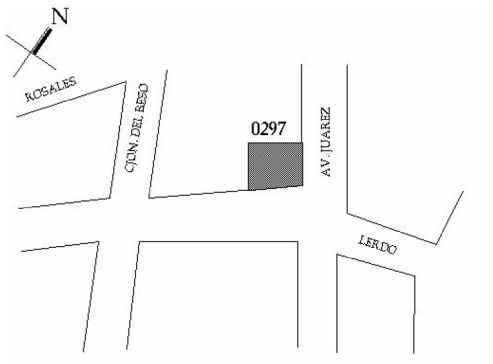

Croquis de localización

Realizó :

Fecha : 00/00/00

Elaborado en la Subdirección de Catálogo y Zonas y procesado en la Unidad de Informática de la C.N.M.H.
Correo Mayor no. 11, Col. Centro 06060, Cuauhtémoc México D.F. catalogo.cnmh@inah.gob.mx, informatica.cnmh@inah.gob.mx

1. LOCALIZACIÓN

Estado : Chihuahua

Municipio : Hidalgo del Parral

Localidad : Parral

Colonia ó barrio :

Calle y núm. : Av. Juárez no. 19

Otra localización :

Región :

Manzana : 55

Lote :

C.P. :

Número de Clave: 080320010298
Folio SICNMHI: 0



Fachada principal

2. IDENTIFICACIÓN

Nombre del conjunto:

Nombre del edificio :

Uso original : Casa-habitación

Uso actual : Comercio

Época de construcción: ◯ XVI ◯ XVII ◯ XVIII ◯ XIX ◯ XX

3.- CARACTERÍSTICAS

Estado de Conservación

Fachada : Aplanado — B

Muros : Adobe — B

Ancho de muros : 0.60 mts.

Entrepisos :

Forma entrepisos :

Cubierta : Vigas de madera y terrado — B

Forma cubierta : Plana

Niveles : 1

Otros elementos :

4.- ASPECTOS LEGALES

Régimen de propiedad : Privado

7.OBSERVACIONES

Tiene en fachada rodapié de mosaico. Cornisa de cantera. Presenta un solo vano, que funge de puerta y ventana.

Croquis de planta

Detalle de interior o de fachada

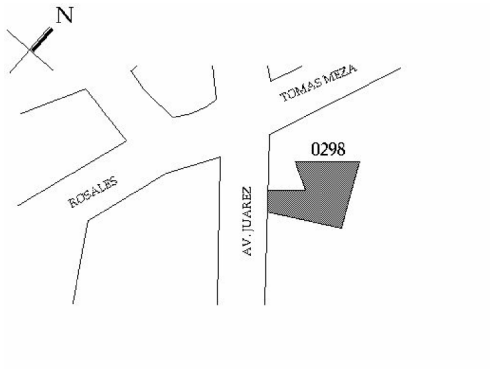

Croquis de localización

Realizó :

Fecha : 00/00/00

Coordinación Nacional de Monumentos Históricos

Ficha Nacional de Catálogo de Monumento Histórico Inmueble

1. LOCALIZACIÓN

Estado : Chihuahua
Municipio : Hidalgo del Parral
Localidad : Parral
Colonia ó barrio :
Calle y núm. : Av. Juárez no. 20
Otra localización :

Región :
Manzana : 62
Lote :
C.P. :

Número de Clave: 080320010299
Folio SICNMHI: 0



Fachada principal

2. IDENTIFICACIÓN

Nombre del conjunto:
Nombre del edificio :
Uso original : Casa-habitación
Uso actual : Casa-habitación

Época de construcción: ○ XVI ○ XVII ○ XVIII ○ XIX ○ XX

3.- CARACTERÍSTICAS

Estado de Conservación

Fachada : Aplanado — B
Muros : Adobe — B
Ancho de muros : 0.60 mts.
Entrepisos :
Forma entrepisos :
Cubierta : Vigas de madera y lámina — B
Forma cubierta : Inclinada
Niveles : 1
Otros elementos :

4.- ASPECTOS LEGALES

Régimen de propiedad : Privado

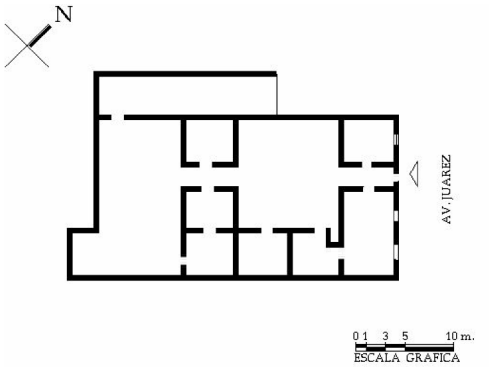

Croquis de planta

7.OBSERVACIONES
El plano no coincide con el inmueble, pero esa dirección se tiene registrada en Obras Públicas del municipio. Sobre los vanos muestra en la parte superior un pequeño marco de cantera, tratada igual que la cornisa. Presenta herrería original.

Detalle de interior o de fachada

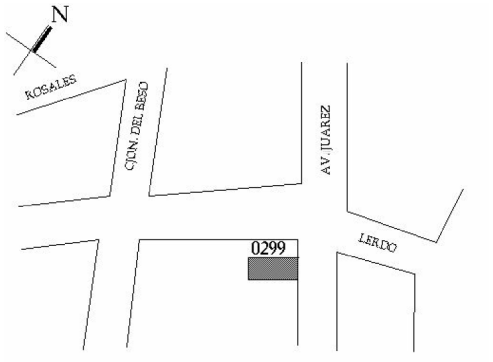

Croquis de localización

Realizó :

Fecha : 00/00/00

Elaborado en la Subdirección de Catálogo y Zonas y procesado en la Unidad de Informática de la C.N.M.H.
Correo Mayor no. 11, Col. Centro 06060, Cuauhtémoc México D.F. catalogo.cnmh@inah.gob.mx, informatica.cnmh@inah.gob.mx

Coordinación Nacional de Monumentos Históricos

Ficha Nacional de Catálogo de Monumento Histórico Inmueble

Número de Clave: 080320010300
Folio SICNMHI: 0

1. LOCALIZACIÓN

Estado : Chihuahua
Municipio : Hidalgo del Parral
Localidad : Parral
Colonia ó barrio :
Calle y núm. : Av. Juárez no. 24
Otra localización :

Región :
Manzana : 62
Lote :
C.P. :

2. IDENTIFICACIÓN

Nombre del conjunto:
Nombre del edificio :
Uso original : Casa-habitación
Uso actual : Comercio

Época de construcción: ◯ XVI ◯ XVII ◯ XVIII ◯ XIX ◯ XX

3.- CARACTERÍSTICAS

Estado de Conservación

Fachada : Aplanado — B
Muros : Adobe — B
Ancho de muros : 0.70 mts.
Entrepisos :
Forma entrepisos :
Cubierta : Vigas de madera y lámina — B
Forma cubierta : Inclinada
Niveles : 1
Otros elementos :

4.- ASPECTOS LEGALES

Régimen de propiedad : Privado



Fachada principal

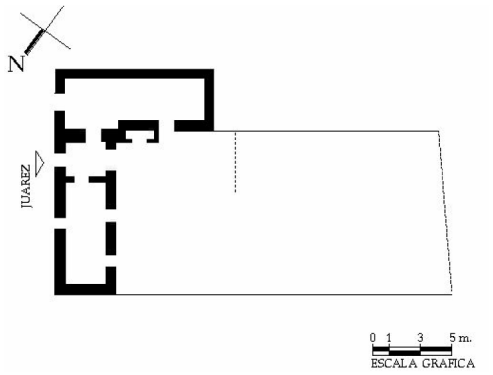

Croquis de planta

7.OBSERVACIONES
Presenta marcos pintados simulando cantera. Se abrió un vano que sirve como cochera y tiene puerta de madera.

Detalle de interior o de fachada

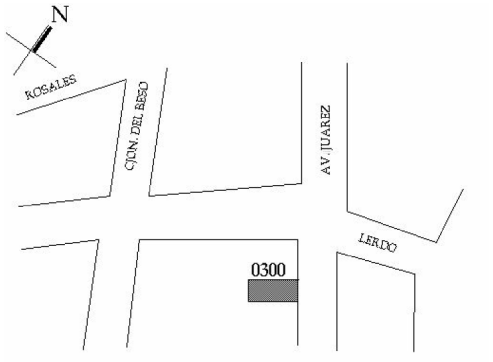

Croquis de localización

Realizó :

Fecha : 00/00/00

Elaborado en la Subdirección de Catálogo y Zonas y procesado en la Unidad de Informática de la C.N.M.H.
Correo Mayor no. 11, Col. Centro 06060, Cuauhtémoc México D.F. catalogo.cnmh@inah.gob.mx, informatica.cnmh@inah.gob.mx

Coordinación Nacional de Monumentos Históricos

Ficha Nacional de Catálogo de bien inmueble con valor cultural

Número de Clave: 080320010301
Folio SICNMHI: 0

1. LOCALIZACIÓN

Estado : Chihuahua
Municipio : Hidalgo del Parral
Localidad : Parral
Colonia ó barrio :
Calle y núm. : Juárez no. 26
Otra localización : Casi esquina con Leandro Valle

Región :
Manzana : 62
Lote :
C.P. :

2. IDENTIFICACIÓN

Nombre del conjunto:
Nombre del edificio :
Uso original : Casa-habitación
Uso actual : Casa-habitación

Época de construcción: ○ XVI ○ XVII ○ XVIII ○ XIX ◉ XX

3.- CARACTERÍSTICAS

Estado de Conservación

Fachada : Adobe con enjarre — B
Muros : Adobe y ladrillo — B
Ancho de muros : 0.60 mts.
Entrepisos :
Forma entrepisos :
Cubierta : Lámina — B
Forma cubierta : Plana
Niveles : 1
Otros elementos :

4.- ASPECTOS LEGALES

Régimen de propiedad : Privado



Fachada principal

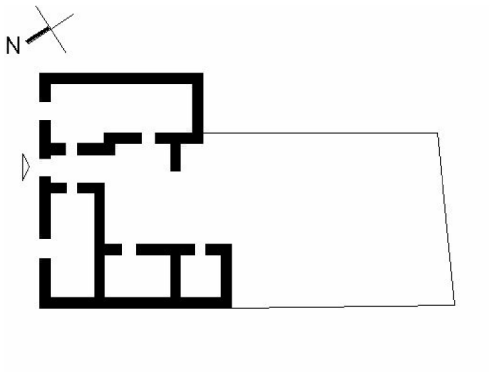

Croquis de planta

7.OBSERVACIONES
No coincide el plano con el inmueble, pero es el que se tiene registrada en Obras Públicas del municipio con esa dirección. Marcos de ventanas en cantera.

Detalle de interior o de fachada

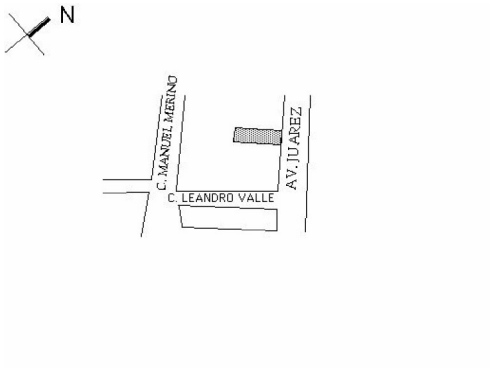

Croquis de localización

Realizó :

Fecha : 00/00/00

Elaborado en la Subdirección de Catálogo y Zonas y procesado en la Unidad de Informática de la C.N.M.H.
Correo Mayor no. 11, Col. Centro 06060, Cuauhtémoc México D.F. catalogo.cnmh@inah.gob.mx, informatica.cnmh@inah.gob.mx

Coordinación Nacional de Monumentos Históricos

Ficha Nacional de Catálogo de Monumento Histórico Inmueble

Número de Clave: 080320010302
Folio SICNMHI: 0

1. LOCALIZACIÓN

Estado : Chihuahua
Municipio : Hidalgo del Parral
Localidad : Parral
Colonia ó barrio :
Calle y núm. : Juárez no. 36
Otra localización : Esquina Leandro Valle

Región :
Manzana : 62
Lote :
C.P. :

2. IDENTIFICACIÓN

Nombre del conjunto:
Nombre del edificio :
Uso original : Casa-habitación
Uso actual : Casa-habitación

Época de construcción: ○ XVI ○ XVII ○ XVIII ○ XIX ○ XX

3.- CARACTERÍSTICAS

Estado de Conservación

Fachada : Aplanado — B
Muros : Adobe — B
Ancho de muros : 0.60 mts.
Entrepisos :
Forma entrepisos :
Cubierta : Vigas de madera y terrado — B
Forma cubierta : Plana
Niveles : 1
Otros elementos :

4.- ASPECTOS LEGALES

Régimen de propiedad : Privado

7.OBSERVACIONES
El plano no coincide con el inmueble, pero es el que estaba registrado con esa dirección en Obras Públicas del municipio. Pudieron haberse agregado los vanos de la izquierda, pero no coinciden las distancias. Marcos de ladrillo en vanos. Aplicaciones de concreto en fachada.



Fachada principal

Croquis de planta

Detalle de interior o de fachada

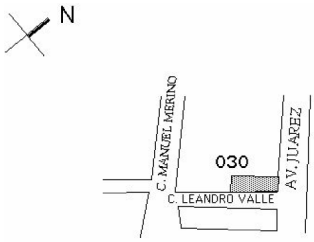

Croquis de localización

Realizó :

Fecha : 00/00/00

Elaborado en la Subdirección de Catálogo y Zonas y procesado en la Unidad de Informática de la C.N.M.H.
Correo Mayor no. 11, Col. Centro 06060, Cuauhtémoc México D.F. catalogo.cnmh@inah.gob.mx, informatica.cnmh@inah.gob.mx

Coordinación Nacional de Monumentos Históricos

Ficha Nacional de Catálogo de bien inmueble con valor cultural

Coordinación Nacional de Monumentos Históricos | Instituto Nacional de Antropología e Historia | Consejo Nacional para la Cultura y las Artes

1. LOCALIZACIÓN

Estado : Chihuahua

Municipio : Hidalgo del Parral

Localidad : Parral

Colonia ó barrio :

Calle y núm. : Juárez no. 51

Otra localización :

Región :

Manzana : 65

Lote :

C.P. :

Número de Clave: 080320010303
Folio SICNMHI: 0



Fachada principal

2. IDENTIFICACIÓN

Nombre del conjunto:

Nombre del edificio :

Uso original : Casa-habitación

Uso actual : Comercial, alcohólicos anónimos

Época de construcción: ○ XVI ○ XVII ○ XVIII ○ XIX ◉ XX

3.- CARACTERÍSTICAS

Estado de Conservación

Fachada : Enjarre sobre ladrillo — B

Muros : Ladrillo — B

Ancho de muros : 0.30 mts.

Entrepisos :

Forma entrepisos :

Cubierta : Lámina — B

Forma cubierta : Plana

Niveles : 1

Otros elementos :

4.- ASPECTOS LEGALES

Régimen de propiedad : Privado

7.OBSERVACIONES
Estilo Ar - Decó.

Croquis de planta

Detalle de interior o de fachada

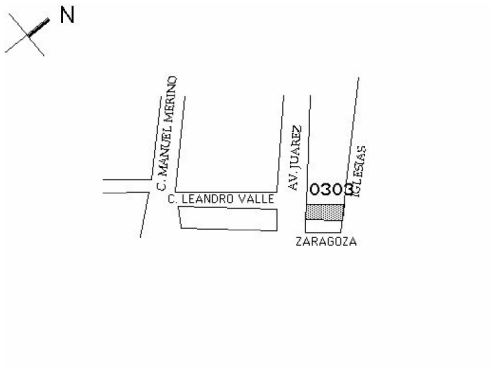

Croquis de localización

Realizó :

Fecha : 00/00/00

Elaborado en la Subdirección de Catálogo y Zonas y procesado en la Unidad de Informática de la C.N.M.H.
Correo Mayor no. 11, Col. Centro 06060, Cuauhtémoc México D.F. catalogo.cnmh@inah.gob.mx, informatica.cnmh@inah.gob.mx

Coordinación Nacional de Monumentos Históricos

Ficha Nacional de Catálogo de Monumento Histórico Inmueble

1. LOCALIZACIÓN

Estado : Chihuahua
Municipio : Hidalgo del Parral
Localidad : Parral
Colonia ó barrio :
Calle y núm. : Juárez no. 63
Otra localización :

Región :
Manzana : 71
Lote :
C.P. :

Número de Clave: 080320010304
Folio SICNMHI: 0



Fachada principal

2. IDENTIFICACIÓN

Nombre del conjunto:
Nombre del edificio :
Uso original : Casa-habitación
Uso actual : Casa-habitación

Época de construcción: ○ XVI ○ XVII ○ XVIII ○ XIX ○ XX

3.- CARACTERÍSTICAS

Estado de Conservación
B

Fachada : Aplanado
Muros : Adobe
Ancho de muros : 0.40 mts.
Entrepisos :
Forma entrepisos :
Cubierta : Concreto
Forma cubierta : Inclinada
Niveles : 1
Otros elementos :

4.- ASPECTOS LEGALES

Régimen de propiedad : Privado

7.OBSERVACIONES
Rodapié en concreto y ladrillo.

Croquis de planta

Detalle de interior o de fachada

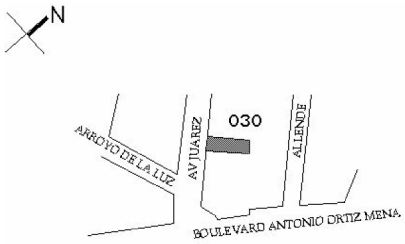

Croquis de localización

Realizó :

Fecha : 00/00/00

Elaborado en la Subdirección de Catálogo y Zonas y procesado en la Unidad de Informática de la C.N.M.H.
Correo Mayor no. 11, Col. Centro 06060, Cuauhtémoc México D.F. catalogo.cnmh@inah.gob.mx, informatica.cnmh@inah.gob.mx

Coordinación Nacional de Monumentos Históricos

Ficha Nacional de Catálogo de Monumento Histórico Inmueble

Coordinación Nacional de Monumentos Históricos | Instituto Nacional de Antropología e Historia | Consejo Nacional para la Cultura y las Artes

Número de Clave: 080320010305
Folio SICNMHI: 0

1. LOCALIZACIÓN

Estado : Chihuahua
Municipio : Hidalgo del Parral
Localidad : Parral
Colonia ó barrio :
Calle y núm. : Juárez no. 65
Otra localización :

Región :
Manzana : 71
Lote :
C.P. :

2. IDENTIFICACIÓN

Nombre del conjunto:
Nombre del edificio :
Uso original : Casa-habitación
Uso actual : Casa-habitación

Época de construcción: ◯ XVI ◯ XVII ◯ XVIII ◯ XIX ◯ XX

3.- CARACTERÍSTICAS

Estado de Conservación

Fachada : Aplanado — M
Muros : Adobe — R
Ancho de muros : 0.60 mts.
Entrepisos :
Forma entrepisos :
Cubierta : Vigas de madera y terrado — R
Forma cubierta : Plana
Niveles : 1
Otros elementos :

4.- ASPECTOS LEGALES

Régimen de propiedad : Privado



Fachada principal

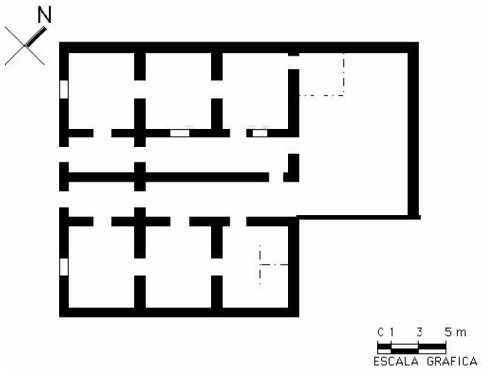

Croquis de planta

7.OBSERVACIONES
Debido a la falta de mantenimiento se han perdido gran parte de los aplanados y el adobe del muro ya quedó a la intemperie y se está desgastando. Pretil de ladrillo.

Detalle de interior o de fachada

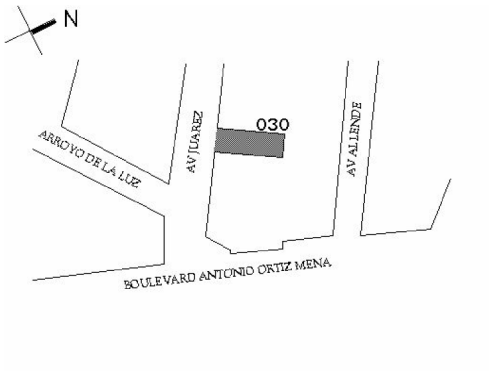

Croquis de localización

Realizó :

Fecha : 00/00/00

Elaborado en la Subdirección de Catálogo y Zonas y procesado en la Unidad de Informática de la C.N.M.H.
Correo Mayor no. 11, Col. Centro 06060, Cuauhtémoc México D.F. catalogo.cnmh@inah.gob.mx, informatica.cnmh@inah.gob.mx

1. LOCALIZACIÓN

Estado : Chihuahua

Municipio : Hidalgo del Parral

Localidad : Parral

Colonia ó barrio :

Calle y núm. : Juárez no. 67

Otra localización :

Región :

Manzana : 71

Lote :

C.P. :

Número de Clave: 080320010306
Folio SICNMHI: 0



Fachada principal

2. IDENTIFICACIÓN

Nombre del conjunto:

Nombre del edificio :

Uso original : Casa-habitación

Uso actual : Casa-habitación

Época de construcción: ○ XVI ○ XVII ○ XVIII ○ XIX ○ XX

3.- CARACTERÍSTICAS

Estado de Conservación

Fachada : Aplanado — M

Muros : Adobe — R

Ancho de muros : 0.60 mts.

Entrepisos :

Forma entrepisos :

Cubierta : Vigas de madera y terrado — R

Forma cubierta : Plana

Niveles : 1

Otros elementos :

4.- ASPECTOS LEGALES

Régimen de propiedad : Privado

7.OBSERVACIONES

Debido a la falta de mantenimiento se han perdido gran parte de los aplanados y el adobe del muro ya quedó a la intemperie y se está desgastando. Pretil de ladrillo.

Croquis de planta

Detalle de interior o de fachada

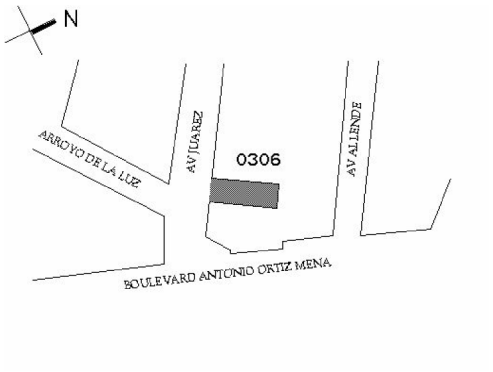

Croquis de localización

Realizó :

Fecha : 00/00/00

Coordinación Nacional de Monumentos Históricos

Ficha Nacional de Catálogo de bien inmueble con valor cultural

Coordinación Nacional de Monumentos Históricos | Instituto Nacional de Antropología e Historia | Consejo Nacional para la Cultura y las Artes

1. LOCALIZACIÓN

Estado : Chihuahua

Municipio : Hidalgo del Parral

Localidad : Parral

Colonia ó barrio :

Calle y núm. : Lerdo no. 26

Otra localización :

Región :

Manzana : 67

Lote :

C.P. :

Número de Clave: 080320010307
Folio SICNMHI: 0



Fachada principal

2. IDENTIFICACIÓN

Nombre del conjunto:

Nombre del edificio :

Uso original : Casa-habitación

Uso actual : Escuela

Época de construcción: ○ XVI ○ XVII ○ XVIII ○ XIX ◉ XX

3.- CARACTERÍSTICAS

Estado de Conservación

Fachada : Aplanado — B

Muros : Adobe — B

Ancho de muros : 0.80 mts.

Entrepisos :

Forma entrepisos :

Cubierta : Vigas de madera y lámina — B

Forma cubierta : Plana

Niveles : 1

Otros elementos :

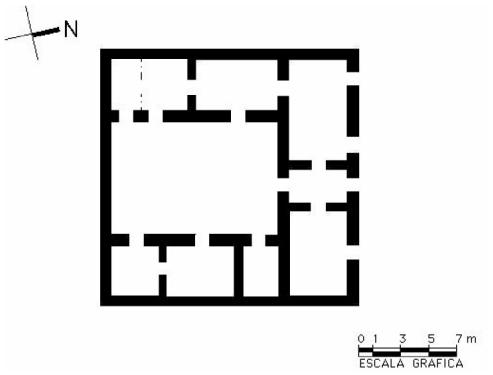

Croquis de planta

4.- ASPECTOS LEGALES

Régimen de propiedad : Privado

Detalle de interior o de fachada

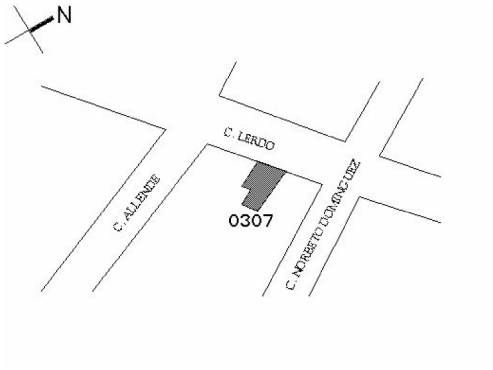

Croquis de localización

Realizó :

Fecha : 00/00/00

Elaborado en la Subdirección de Catálogo y Zonas y procesado en la Unidad de Informática de la C.N.M.H.
Correo Mayor no. 11, Col. Centro 06060, Cuauhtémoc México D.F. catalogo.cnmh@inah.gob.mx, informatica.cnmh@inah.gob.mx

Coordinación Nacional de Monumentos Históricos

Ficha Nacional de Catálogo de bien inmueble con valor cultural

Coordinación Nacional de Monumentos Históricos — Instituto Nacional de Antropología e Historia — Consejo Nacional para la Cultura y las Artes

1. LOCALIZACIÓN

Estado : Chihuahua
Municipio : Hidalgo del Parral
Localidad : Parral
Colonia ó barrio :
Calle y núm. : Lerdo no. 24
Otra localización : Esquina Allende

Región :
Manzana : 67
Lote :
C.P. :

Número de Clave: 080320010308
Folio SICNMHI: 0



Fachada principal

2. IDENTIFICACIÓN

Nombre del conjunto:
Nombre del edificio :
Uso original : Casa-habitación
Uso actual : Casa-habitación

Época de construcción: ○ XVI ○ XVII ○ XVIII ○ XIX ◉ XX

3.- CARACTERÍSTICAS

Estado de Conservación

Fachada : Enjarre, ladrillo y cerámica — B
Muros : Adobe — B
Ancho de muros : 0.80 mts.
Entrepisos :
Forma entrepisos :
Cubierta : Vigas y lámina — B
Forma cubierta : Plana
Niveles : 1
Otros elementos :

4.- ASPECTOS LEGALES

Régimen de propiedad : Privado

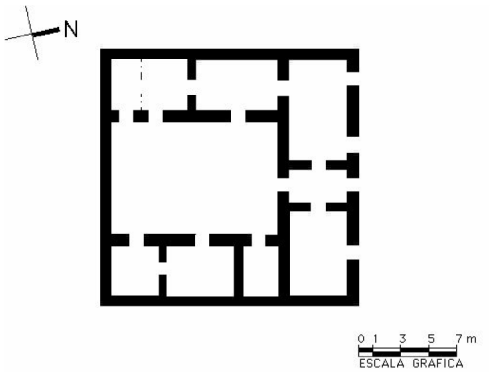

Croquis de planta

7.OBSERVACIONES

La disposición de la casa es el tradicional con patio central y habitaciones alrededor. Todos los enmarcamientos son de ladrillo.

Detalle de interior o de fachada

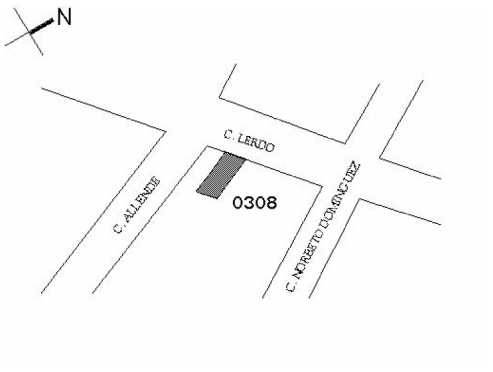

Croquis de localización

Realizó :

Fecha : 00/00/00

Elaborado en la Subdirección de Catálogo y Zonas y procesado en la Unidad de Informática de la C.N.M.H.
Correo Mayor no. 11, Col. Centro 06060, Cuauhtémoc México D.F. catalogo.cnmh@inah.gob.mx, informatica.cnmh@inah.gob.mx

Coordinación Nacional de Monumentos Históricos

Ficha Nacional de Catálogo de bien inmueble con valor cultural

Coordinación Nacional de Monumentos Históricos | Instituto Nacional de Antropología e Historia | Consejo Nacional para la Cultura y las Artes

Número de Clave: 080320010309
Folio SICNMHI: 0

1. LOCALIZACIÓN

Estado : Chihuahua
Municipio : Hidalgo del Parral
Localidad : Parral
Colonia ó barrio :
Calle y núm. : Libertad no. 1
Otra localización :

Región :
Manzana : 13
Lote :
C.P. :

2. IDENTIFICACIÓN

Nombre del conjunto:
Nombre del edificio :
Uso original : Casa-habitación
Uso actual :

Época de construcción: ○ XVI ○ XVII ○ XVIII ○ XIX ◉ XX

3.- CARACTERÍSTICAS

Estado de Conservación

Fachada :
Muros :
Ancho de muros : mts.
Entrepisos :
Forma entrepisos :
Cubierta :
Forma cubierta :
Niveles : 0
Otros elementos :



Fachada principal

4.- ASPECTOS LEGALES

Régimen de propiedad :

7.OBSERVACIONES
Los enmarcamientos son de cantera y ladrillo enjarrado. La herrería es de fierro forjado, cancelería de madera.

Croquis de planta

Detalle de interior o de fachada

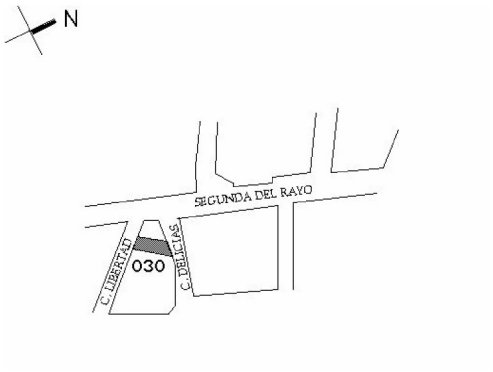

Croquis de localización

Realizó :

Fecha : 00/00/00

Elaborado en la Subdirección de Catálogo y Zonas y procesado en la Unidad de Informática de la C.N.M.H.
Correo Mayor no. 11, Col. Centro 06060, Cuauhtémoc México D.F. catalogo.cnmh@inah.gob.mx, informatica.cnmh@inah.gob.mx

1. LOCALIZACIÓN

Estado : Chihuahua

Municipio : Hidalgo del Parral

Localidad : Parral

Colonia ó barrio :

Calle y núm. : Luz no. 2

Otra localización : Entre Industrias y Av. Centenario

Región :

Manzana : 45

Lote :

C.P. :

Número de Clave: 080320010310

Folio SICNMHI: 0



Fachada principal

2. IDENTIFICACIÓN

Nombre del conjunto:

Nombre del edificio :

Uso original : Casa-habitación

Uso actual : Casa-habitación

Época de construcción: ◯ XVI ◯ XVII ◯ XVIII ◯ XIX ◯ XX

3.- CARACTERÍSTICAS

Estado de Conservación

R

Fachada : Aplanado

Muros : Adobe

Ancho de muros : 0.60 mts.

Entrepisos :

Forma entrepisos :

Cubierta : Vigas de madera, tableta y terrado

Forma cubierta : Plana

Niveles : 1

Otros elementos :

4.- ASPECTOS LEGALES

Régimen de propiedad : Privado

7.OBSERVACIONES

Debido a la falta de mantenimiento se están desprendiendo la pintura y los aplanados en la parte inferior del muro. Posteriormente se aplicó una pintura a base de esmalte en la sección color café.

Croquis de planta

Detalle de interior o de fachada

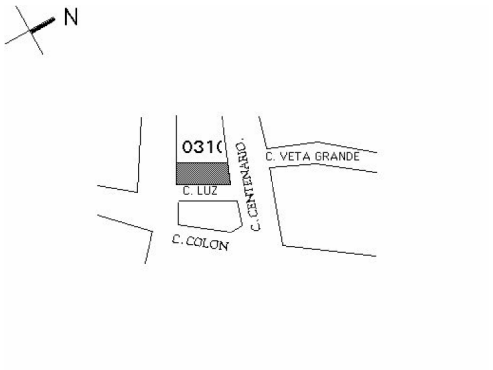

Croquis de localización

Realizó :

Fecha : 00/00/00

Coordinación Nacional de Monumentos Históricos

Ficha Nacional de Catálogo de bien inmueble con valor cultural

Número de Clave: 080320010311
Folio SICNMHI: 0

1. LOCALIZACIÓN

Estado : Chihuahua
Municipio : Hidalgo del Parral
Localidad : Parral
Colonia ó barrio :
Calle y núm. : Flores Magón no. 1
Otra localización :

Región :
Manzana : 37
Lote :
C.P. :

2. IDENTIFICACIÓN

Nombre del conjunto:
Nombre del edificio :
Uso original : Industrial
Uso actual : Sin uso

Época de construcción: ○ XVI ○ XVII ○ XVIII ○ XIX ◉ XX

3.- CARACTERÍSTICAS

Estado de Conservación

Fachada : Enjarre sobre adobe y piedra — R
Muros : Adobe y piedra — R
Ancho de muros : 0.90 mts.
Entrepisos :
Forma entrepisos :
Cubierta : Lámina — R
Forma cubierta : Inclinada a dos aguas
Niveles : 1
Otros elementos :

4.- ASPECTOS LEGALES

Régimen de propiedad :



Fachada principal

7.OBSERVACIONES

En la fachada se aprecian dos vanos ciegos, el acceso principal está enmarcado en cantera, formando un arco de medio punto, el cual conduce a un zaguán con marcos en ladrillo. Cuenta con una gran parte de servicio que pudiera haber sido utilizado como nave industrial.

Croquis de planta

Detalle de interior o de fachada

Croquis de localización

Realizó :

Fecha : 00/00/00

Elaborado en la Subdirección de Catálogo y Zonas y procesado en la Unidad de Informática de la C.N.M.H.
Correo Mayor no. 11, Col. Centro 06060, Cuauhtémoc México D.F. catalogo.cnmh@inah.gob.mx, informatica.cnmh@inah.gob.mx

Coordinación Nacional de Monumentos Históricos

Ficha Nacional de Catálogo de bien inmueble con valor cultural

Número de Clave: 080320010312
Folio SICNMHI: 0

1. LOCALIZACIÓN

Estado : Chihuahua
Municipio : Hidalgo del Parral
Localidad : Parral
Colonia ó barrio :
Calle y núm. : Flores Magón no. 3
Otra localización :

Región :
Manzana : 37
Lote :
C.P. :



Fachada principal

2. IDENTIFICACIÓN

Nombre del conjunto:
Nombre del edificio :
Uso original :
Uso actual : Casa-habitación

Época de construcción: ○ XVI ○ XVII ○ XVIII ○ XIX ◉ XX

3.- CARACTERÍSTICAS

Estado de Conservación

Fachada : Ladrillo y pintura — B
Muros : Ladrillo — B
Ancho de muros : 0.40 mts.
Entrepisos : Viguería y terrado
Forma entrepisos :
Cubierta : Lámina — B
Forma cubierta : Plana
Niveles : 2
Otros elementos :

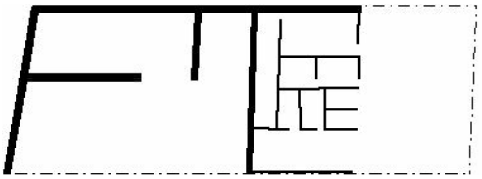

Croquis de planta

4.- ASPECTOS LEGALES

Régimen de propiedad : Privado

7.OBSERVACIONES
Ventanas enrejadas y cornisas. Respeta alturas del contexto, se maneja ladrillo como ornamento.
Los vanos verticales y muy esbeltos en la planta baja y en la planta alta funcionan como ventilas.

Detalle de interior o de fachada

Croquis de localización

Realizó :

Fecha : 00/00/00

Elaborado en la Subdirección de Catálogo y Zonas y procesado en la Unidad de Informática de la C.N.M.H.
Correo Mayor no. 11, Col. Centro 06060, Cuauhtémoc México D.F. catalogo.cnmh@inah.gob.mx, informatica.cnmh@inah.gob.mx

Coordinación Nacional de Monumentos Históricos

Ficha Nacional de Catálogo de Monumento Histórico Inmueble

Número de Clave: 080320010313
Folio SICNMHI: 0

1. LOCALIZACIÓN

Estado : Chihuahua
Municipio : Hidalgo del Parral
Localidad : Parral
Colonia ó barrio :
Calle y núm. : Flores Magón no. 26
Otra localización :

Región :
Manzana : 48
Lote :
C.P. :

2. IDENTIFICACIÓN

Nombre del conjunto:
Nombre del edificio :
Uso original : Casa-habitación
Uso actual : Casa-habitación

Época de construcción: ○ XVI ○ XVII ○ XVIII ◉ XIX ○ XX

3.- CARACTERÍSTICAS

Estado de Conservación

Fachada : Aplanado sobre adobe — B
Muros : Adobe — B
Ancho de muros : 0.60 mts.
Entrepisos :
Forma entrepisos :
Cubierta : Lámina — B
Forma cubierta : Plana
Niveles : 1
Otros elementos :

4.- ASPECTOS LEGALES

Régimen de propiedad : Privado

7.OBSERVACIONES
Marcos de vanos en ladrillo. Conserva sus vigas boleadas originales en el techo. Postigos de madera en ventanas. Los cielos fueron retirados. Conserva la duela original machimbrada. La disposición de las habitaciones es en "U". La techumbre de el inmueble colindante desagua al patio central de esta casa.



Fachada principal

Croquis de planta

Detalle de interior o de fachada

Croquis de localización

Realizó :

Fecha : 00/00/00

Elaborado en la Subdirección de Catálogo y Zonas y procesado en la Unidad de Informática de la C.N.M.H.
Correo Mayor no. 11, Col. Centro 06060, Cuauhtémoc México D.F. catalogo.cnmh@inah.gob.mx, informatica.cnmh@inah.gob.mx

Coordinación Nacional de Monumentos Históricos

Ficha Nacional de Catálogo de bien inmueble con valor cultural

Número de Clave: 080320010314
Folio SICNMHI: 0

1. LOCALIZACIÓN

Estado : Chihuahua
Municipio : Hidalgo del Parral
Localidad : Parral
Colonia ó barrio :
Calle y núm. : Flores Magón no. 28
Otra localización : También no. 30

Región :
Manzana : 48
Lote :
C.P. :

2. IDENTIFICACIÓN

Nombre del conjunto:
Nombre del edificio :
Uso original : Casa-habitación
Uso actual : Taller

Época de construcción: ○ XVI ○ XVII ○ XVIII ○ XIX ◉ XX

3.- CARACTERÍSTICAS

Estado de Conservación

Fachada : Enjarre sobre adobe — M
Muros : Adobe — M
Ancho de muros : 0.60 mts.
Entrepisos :
Forma entrepisos :
Cubierta : Vigas de madera, tablilla y terrado — M
Forma cubierta : Plana
Niveles : 1
Otros elementos :

4.- ASPECTOS LEGALES

Régimen de propiedad : Privado



Fachada principal

7.OBSERVACIONES

Conserva las vigas boleadas originales y la tablilla. En el patio conserva las baldosas originales de la plaza de San Nicolás. Se encuentra en malas condiciones debido a la falta de mantenimiento. Presenta pérdidas de material de aplanados y muro.

Croquis de planta

Detalle de interior o de fachada

Croquis de localización

Realizó :

Fecha : 00/00/00

Elaborado en la Subdirección de Catálogo y Zonas y procesado en la Unidad de Informática de la C.N.M.H.
Correo Mayor no. 11, Col. Centro 06060, Cuauhtémoc México D.F. catalogo.cnmh@inah.gob.mx, informatica.cnmh@inah.gob.mx

Coordinación Nacional de Monumentos Históricos

Ficha Nacional de Catálogo de bien inmueble con valor cultural

Coordinación Nacional de Monumentos Históricos — Instituto Nacional de Antropología e Historia — Consejo Nacional para la Cultura y las Artes

Número de Clave: 080320010315
Folio SICNMHI: 0

1. LOCALIZACIÓN

Estado : Chihuahua
Municipio : Hidalgo del Parral
Localidad : Parral
Colonia ó barrio :
Calle y núm. : Flores Magón no. 26
Otra localización : El numero antiguo de la casa era 32

Región :
Manzana : 48
Lote :
C.P. :



Fachada principal

2. IDENTIFICACIÓN

Nombre del conjunto:
Nombre del edificio :
Uso original : Mesón
Uso actual : Casa-habitación, comercio

Época de construcción: ○ XVI ○ XVII ○ XVIII ○ XIX ◉ XX

3.- CARACTERÍSTICAS

Estado de Conservación

Fachada : Enjarre sobre adobe — B
Muros : Adobe — B
Ancho de muros : 0.65 mts.
Entrepisos :
Forma entrepisos :
Cubierta : Vigas de madera y tablilla, lámina — B
Forma cubierta : Plana
Niveles : 1
Otros elementos :

4.- ASPECTOS LEGALES

Régimen de propiedad : Privado

7.OBSERVACIONES

Ubicado frente al monumentos a la madre. Marcos de ladrillo en puertas y ventanas. Vigas en techado con cielo. Cada cuarto tenia una chimenea. Rejas artísticas de los años treintas y cuarentas.

Croquis de planta

Detalle de interior o de fachada

Croquis de localización

Realizó :

Fecha : 00/00/00

Elaborado en la Subdirección de Catálogo y Zonas y procesado en la Unidad de Informática de la C.N.M.H.
Correo Mayor no. 11, Col. Centro 06060, Cuauhtémoc México D.F. catalogo.cnmh@inah.gob.mx, informatica.cnmh@inah.gob.mx

Coordinación Nacional de Monumentos Históricos

Ficha Nacional de Catálogo de bien inmueble con valor cultural

Coordinación Nacional de Monumentos Históricos | Instituto Nacional de Antropología e Historia | Consejo Nacional para la Cultura y las Artes

1. LOCALIZACIÓN

Estado : Chihuahua
Municipio : Hidalgo del Parral
Localidad : Parral
Colonia ó barrio :
Calle y núm. : Flores Magón no. 36
Otra localización :

Región :
Manzana : 48
Lote :
C.P. :

Número de Clave: 080320010316
Folio SICNMHI: 0



Fachada principal

2. IDENTIFICACIÓN

Nombre del conjunto:
Nombre del edificio :
Uso original : Comercio
Uso actual : Florería

Época de construcción: ○ XVI ○ XVII ○ XVIII ○ XIX ◉ XX

3.- CARACTERÍSTICAS

Estado de Conservación

Fachada :
Muros :
Ancho de muros : mts.
Entrepisos :
Forma entrepisos :
Cubierta :
Forma cubierta :
Niveles : 1
Otros elementos :

4.- ASPECTOS LEGALES

Régimen de propiedad : Privado

Croquis de planta

Detalle de interior o de fachada

Croquis de localización

Realizó :

Fecha : 00/00/00

Elaborado en la Subdirección de Catálogo y Zonas y procesado en la Unidad de Informática de la C.N.M.H.
Correo Mayor no. 11, Col. Centro 06060, Cuauhtémoc México D.F. catalogo.cnmh@inah.gob.mx, informatica.cnmh@inah.gob.mx

1. LOCALIZACIÓN

Estado : Chihuahua

Municipio : Hidalgo del Parral

Localidad : Parral

Colonia ó barrio :

Calle y núm. : Ignacio Mariscal no. 2

Otra localización :

Región :

Manzana : 24

Lote :

C.P. :

Número de Clave: 080320010317
Folio SICNMHI: 0



Fachada principal

2. IDENTIFICACIÓN

Nombre del conjunto:

Nombre del edificio :

Uso original : Casa-habitación

Uso actual : Casa-habitación

Época de construcción: ○ XVI ○ XVII ○ XVIII ○ XIX ○ XX

3.- CARACTERÍSTICAS

Estado de Conservación

Fachada : Aplanado — R

Muros : Adobe — B

Ancho de muros : 0.60 mts.

Entrepisos :

Forma entrepisos :

Cubierta : Vigas de madera, tableta, terrado y lámina — B

Forma cubierta : Inclinada

Niveles : 1

Otros elementos :

4.- ASPECTOS LEGALES

Régimen de propiedad : Privado

7.OBSERVACIONES

El inmueble se encuentra en un estado muy deteriorado, presenta algunos desprendimientos en el aplanado y deja al descubierto el adobe. Uno de los vanos ha sido modificado haciéndolo más pequeño.

Croquis de planta

Detalle de interior o de fachada

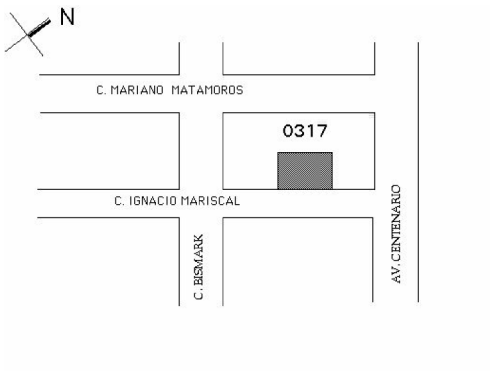

Croquis de localización

Realizó :

Fecha : 00/00/00

Coordinación Nacional de Monumentos Históricos

Ficha Nacional de Catálogo de Monumento Histórico Inmueble

Número de Clave: 080320010318
Folio SICNMHI: 0

1. LOCALIZACIÓN

Estado : Chihuahua
Municipio : Hidalgo del Parral
Localidad : Parral
Colonia ó barrio :
Calle y núm. : Ignacio Mariscal no. 3
Otra localización :

Región :
Manzana : 04
Lote :
C.P. :

2. IDENTIFICACIÓN

Nombre del conjunto:
Nombre del edificio :
Uso original : Casa-habitación
Uso actual : Casa-habitación

Época de construcción: ○ XVI ○ XVII ○ XVIII ○ XIX ○ XX

3.- CARACTERÍSTICAS

		Estado de Conservación
Fachada :	Aplanado	R
Muros :	Adobe	R
Ancho de muros :	0.50 mts.	
Entrepisos :	Vigas de madera, tableta	B
Forma entrepisos :		
Cubierta :	Vigas de madera, tableta, lámina	R
Forma cubierta :	Inclinada	
Niveles :	2	
Otros elementos :		

4.- ASPECTOS LEGALES

Régimen de propiedad : Privado



Fachada principal

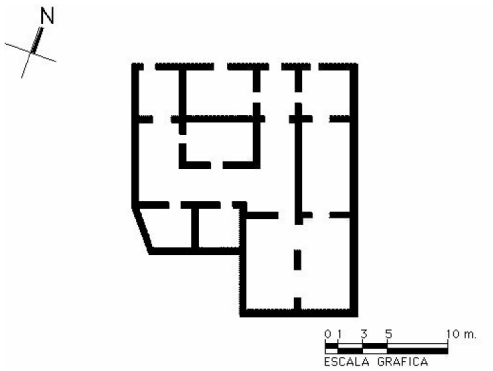

Croquis de planta

7.OBSERVACIONES
La planta alta del inmueble está sin uso debido a que la cancelería se encuentra en my mal estado. Algunos de los vanos de la planta baja tienen marcos de cantera.

Detalle de interior o de fachada

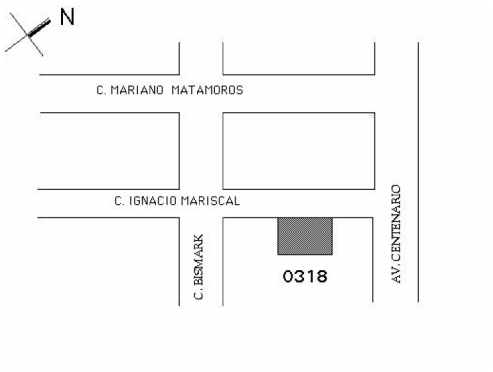

Croquis de localización

Realizó :

Fecha : 00/00/00

Elaborado en la Subdirección de Catálogo y Zonas y procesado en la Unidad de Informática de la C.N.M.H.
Correo Mayor no. 11, Col. Centro 06060, Cuauhtémoc México D.F. catalogo.cnmh@inah.gob.mx, informatica.cnmh@inah.gob.mx

1. LOCALIZACIÓN

Estado : Chihuahua

Municipio : Hidalgo del Parral

Localidad : Parral

Colonia ó barrio :

Calle y núm. : Ignacio Mariscal no. 4

Otra localización : Esquina calle Bismark

Región :

Manzana : 24

Lote :

C.P. :

Número de Clave: 080320010319
Folio SICNMHI: 0



Fachada principal

2. IDENTIFICACIÓN

Nombre del conjunto:

Nombre del edificio :

Uso original : Casa-habitación

Uso actual : Casa-habitación

Época de construcción: ○ XVI ○ XVII ○ XVIII ○ XIX ○ XX

3.- CARACTERÍSTICAS

Estado de Conservación

Fachada : Aplanado — R

Muros : Adobe — B

Ancho de muros : 0.60 mts.

Entrepisos :

Forma entrepisos :

Cubierta : Vigas de madera, tableta, terrado y lámina — B

Forma cubierta : Plana e inclinada

Niveles : 1

Otros elementos :

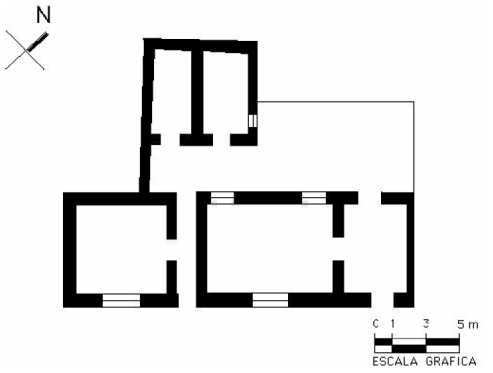

Croquis de planta

4.- ASPECTOS LEGALES

Régimen de propiedad : Privado

7.OBSERVACIONES

El aplanado del inmueble está un poco deteriorado. El rodapié es solo pintado. Los vanos no tienen marcos y su herrería y cancelería no es original.

Detalle de interior o de fachada

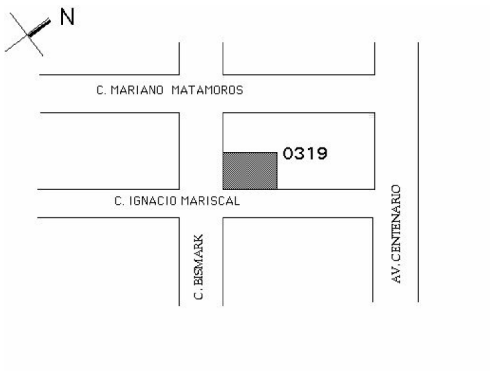

Croquis de localización

Realizó :

Fecha : 00/00/00

1. LOCALIZACIÓN

Estado : Chihuahua

Municipio : Hidalgo del Parral

Localidad : Parral

Colonia ó barrio :

Calle y núm. : Ignacio Mariscal no. 16

Otra localización :

Región :

Manzana : 25

Lote :

C.P. :

Número de Clave: 080320010320
Folio SICNMHI: 0



Fachada principal

2. IDENTIFICACIÓN

Nombre del conjunto:

Nombre del edificio :

Uso original : Casa-habitación

Uso actual : Casa-habitación

Época de construcción: ○ XVI ○ XVII ○ XVIII ○ XIX ○ XX

3.- CARACTERÍSTICAS

Estado de Conservación

Fachada : Aplanado de cal — B

Muros : Adobe — B

Ancho de muros : 0.60 mts.

Entrepisos :

Forma entrepisos :

Cubierta : Vigas de madera y lámina — B

Forma cubierta : Inclinada

Niveles : 1

Otros elementos :

4.- ASPECTOS LEGALES

Régimen de propiedad : Privado

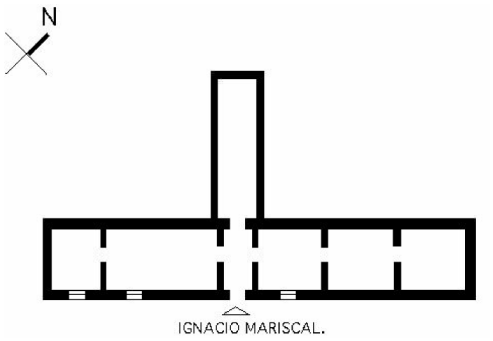

Croquis de planta

7.OBSERVACIONES

Marcos de ladrillo y cantera en algunos vanos. Tiene aplicaciones de concreto que posteriormente pueden causar deterioro en los muros.

Detalle de interior o de fachada

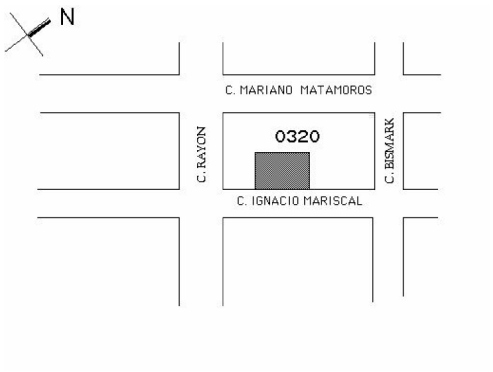

Croquis de localización

Realizó :

Fecha : 00/00/00

Coordinación Nacional de Monumentos Históricos

Ficha Nacional de Catálogo de Monumento Histórico Inmueble

1. LOCALIZACIÓN

Estado : Chihuahua

Municipio : Hidalgo del Parral

Localidad : Parral

Colonia ó barrio :

Calle y núm. : Matamoros no. 3

Otra localización : También nos. 4, 5, 9

Región :

Manzana : 23

Lote :

C.P. :

Número de Clave: 080320010321
Folio SICNMHI: 0



Fachada principal

2. IDENTIFICACIÓN

Nombre del conjunto:

Nombre del edificio :

Uso original : Casa-habitación

Uso actual : Casa-habitación

Época de construcción: ○ XVI ○ XVII ○ XVIII ○ XIX ○ XX

3.- CARACTERÍSTICAS

Estado de Conservación

Fachada : Aplanado — B

Muros : Ladrillo — B

Ancho de muros : 0.25 mts.

Entrepisos :

Forma entrepisos :

Cubierta : Vigas de madera, tableta y lámina — B

Forma cubierta : Plana

Niveles : 2

Otros elementos :

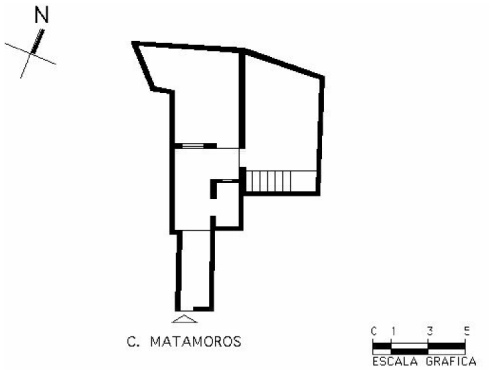

Croquis de planta

4.- ASPECTOS LEGALES

Régimen de propiedad : Privado

Detalle de interior o de fachada

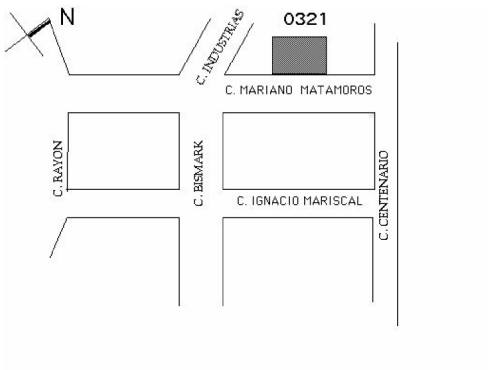

Croquis de localización

Realizó :

Fecha : 00/00/00

Elaborado en la Subdirección de Catálogo y Zonas y procesado en la Unidad de Informática de la C.N.M.H.
Correo Mayor no. 11, Col. Centro 06060, Cuauhtémoc México D.F. catalogo.cnmh@inah.gob.mx, informatica.cnmh@inah.gob.mx

Coordinación Nacional de Monumentos Históricos

Ficha Nacional de Catálogo de bien inmueble con valor cultural

Número de Clave: 080320010322
Folio SICNMHI: 0

1. LOCALIZACIÓN

Estado : Chihuahua
Municipio : Hidalgo del Parral
Localidad : Parral
Colonia ó barrio :
Calle y núm. : Matamoros no. 13
Otra localización :

Región :
Manzana : 23
Lote :
C.P. :

2. IDENTIFICACIÓN

Nombre del conjunto:
Nombre del edificio :
Uso original : Casa-habitación
Uso actual : Sin uso

Época de construcción: ○ XVI ○ XVII ○ XVIII ○ XIX ◉ XX

3.- CARACTERÍSTICAS

Fachada : Aplanado
Muros : Adobe
Ancho de muros : 0.60 mts.
Entrepisos :
Forma entrepisos :
Cubierta : Lámina
Forma cubierta : Inclinada a dos aguas
Niveles : 1
Otros elementos :

Estado de Conservación
B
R
M

4.- ASPECTOS LEGALES

Régimen de propiedad : Privado



Fachada principal

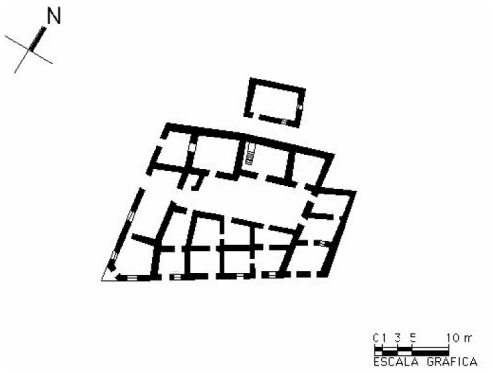

Croquis de planta

7.OBSERVACIONES
Debido al abandono del inmueble se encuentran muy deteriorados los aplanados en cal. Hay desprendimiento de material. El techo de lámina se encuentra también en muy malas condiciones. Se aprecian marcos en vanos y puertas de ladrillo.

Detalle de interior o de fachada

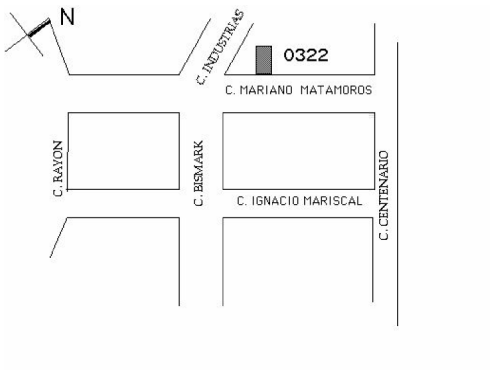

Croquis de localización

Realizó :

Fecha : 00/00/00

Elaborado en la Subdirección de Catálogo y Zonas y procesado en la Unidad de Informática de la C.N.M.H.
Correo Mayor no. 11, Col. Centro 06060, Cuauhtémoc México D.F. catalogo.cnmh@inah.gob.mx, informatica.cnmh@inah.gob.mx

1. LOCALIZACIÓN

Estado : Chihuahua

Municipio : Hidalgo del Parral

Localidad : Parral

Colonia ó barrio :

Calle y núm. : Matamoros s/n.

Otra localización : Esquina Industrias

Región :

Manzana : 23

Lote :

C.P. :

Número de Clave: 080320010323
Folio SICNMHI: 0



Fachada principal

2. IDENTIFICACIÓN

Nombre del conjunto:

Nombre del edificio :

Uso original : Casa-habitación

Uso actual : Casa-habitación

Época de construcción: ◯ XVI ◯ XVII ◯ XVIII ◯ XIX ◯ XX

3.- CARACTERÍSTICAS

Estado de Conservación

Fachada : Aplanado — B

Muros : Adobe — B

Ancho de muros : 0.50 mts.

Entrepisos :

Forma entrepisos :

Cubierta : Lámina — B

Forma cubierta : Plana

Niveles : 1

Otros elementos :

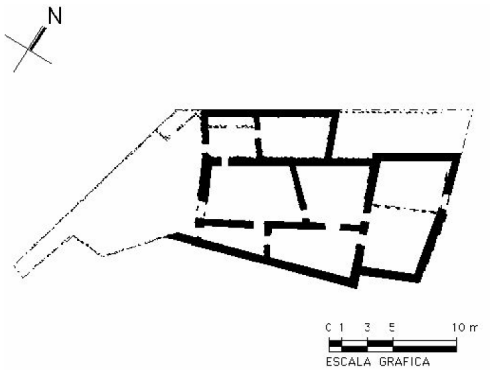

Croquis de planta

4.- ASPECTOS LEGALES

Régimen de propiedad : Privado

7.OBSERVACIONES

Dos de los vanos tienen los marcos originales en forma de arco rebajado, los demás vanos no tiene marcos.

El plano no coincide con el inmueble, pero la dirección que se tiene registrada en Obras Públicas de Parral.

Detalle de interior o de fachada

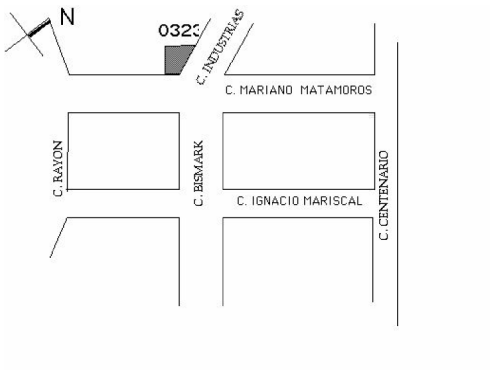

Croquis de localización

Realizó :

Fecha : 00/00/00

Elaborado en la Subdirección de Catálogo y Zonas y procesado en la Unidad de Informática de la C.N.M.H.
Correo Mayor no. 11, Col. Centro 06060, Cuauhtémoc México D.F. catalogo.cnmh@inah.gob.mx, informatica.cnmh@inah.gob.mx

Coordinación Nacional de Monumentos Históricos

Ficha Nacional de Catálogo de bien inmueble con valor cultural

Coordinación Nacional de Monumentos Históricos | Instituto Nacional de Antropología e Historia | Consejo Nacional para la Cultura y las Artes

1. LOCALIZACIÓN

Estado : Chihuahua
Municipio : Hidalgo del Parral
Localidad : Parral
Colonia ó barrio :
Calle y núm. : Matamoros no. 18
Otra localización :

Región :
Manzana : 25
Lote :
C.P. :

Número de Clave: 080320010324
Folio SICNMHI: 0



Fachada principal

2. IDENTIFICACIÓN

Nombre del conjunto:
Nombre del edificio :
Uso original : Casa-habitación
Uso actual : Casa-habitación

Época de construcción: ○ XVI ○ XVII ○ XVIII ○ XIX ◉ XX

3.- CARACTERÍSTICAS

Estado de Conservación

Fachada : Aplanado sobre adobe — B
Muros : Adobe — B
Ancho de muros : 0.60 mts.
Entrepisos :
Forma entrepisos :
Cubierta : Lámina — B
Forma cubierta : Plana
Niveles : 1
Otros elementos :

4.- ASPECTOS LEGALES

Régimen de propiedad : Privado

7.OBSERVACIONES
Conserva la herrería original. Los marcos son de ladrillo con cornisas.

Croquis de planta

Detalle de interior o de fachada

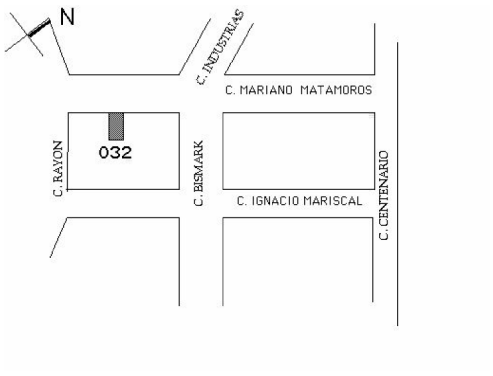

Croquis de localización

Realizó :

Fecha : 00/00/00

Elaborado en la Subdirección de Catálogo y Zonas y procesado en la Unidad de Informática de la C.N.M.H.
Correo Mayor no. 11, Col. Centro 06060, Cuauhtémoc México D.F. catalogo.cnmh@inah.gob.mx, informatica.cnmh@inah.gob.mx

Coordinación Nacional de Monumentos Históricos

Ficha Nacional de Catálogo de bien inmueble con valor cultural

Instituto Nacional de Antropología e Historia

Consejo Nacional para la Cultura y las Artes

Número de Clave: 080320010325
Folio SICNMHI: 0

1. LOCALIZACIÓN

Estado : Chihuahua
Municipio : Hidalgo del Parral
Localidad : Parral
Colonia ó barrio :
Calle y núm. : Matamoros no. 20
Otra localización :

Región :
Manzana : 25
Lote :
C.P. :

2. IDENTIFICACIÓN

Nombre del conjunto:
Nombre del edificio :
Uso original : Casa-habitación
Uso actual : Casa-habitación

Época de construcción: ○ XVI ○ XVII ○ XVIII ○ XIX ◉ XX

3.- CARACTERÍSTICAS

Estado de Conservación

Fachada : Aplanado sobre adobe — R
Muros : Adobe — R
Ancho de muros : 0.60 mts.
Entrepisos :
Forma entrepisos :
Cubierta : Lámina — R
Forma cubierta : Plana
Niveles : 1
Otros elementos :

4.- ASPECTOS LEGALES

Régimen de propiedad : Privado

7.OBSERVACIONES
No conserva la herrería original. El marco de la puerta es de ladrillo con cornisa, las ventanas no tienen marco.



Fachada principal

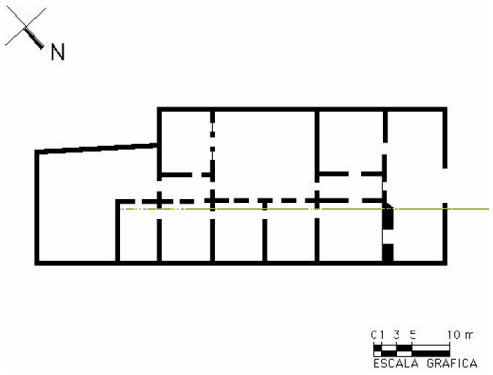

Croquis de planta

Detalle de interior o de fachada

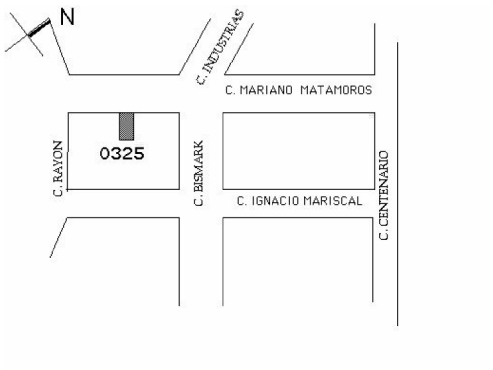

Croquis de localización

Realizó :

Fecha : 00/00/00

Elaborado en la Subdirección de Catálogo y Zonas y procesado en la Unidad de Informática de la C.N.M.H.
Correo Mayor no. 11, Col. Centro 06060, Cuauhtémoc México D.F. catalogo.cnmh@inah.gob.mx, informatica.cnmh@inah.gob.mx

Coordinación Nacional de Monumentos Históricos

Ficha Nacional de Catálogo de Monumento Histórico Inmueble

Número de Clave: 080320010326
Folio SICNMHI: 0

1. LOCALIZACIÓN

Estado : Chihuahua
Municipio : Hidalgo del Parral
Localidad : Parral
Colonia ó barrio :
Calle y núm. : Matamoros no. 27
Otra localización :

Región :
Manzana : 34
Lote :
C.P. :

2. IDENTIFICACIÓN

Nombre del conjunto:
Nombre del edificio :
Uso original : Casa-habitación
Uso actual : Comercio

Época de construcción: ◯ XVI ◯ XVII ◯ XVIII ◯ XIX ◯ XX

3.- CARACTERÍSTICAS

Estado de Conservación

Fachada : Aplanado y ladrillo — B
Muros : Adobe — B
Ancho de muros : 0.60 mts.
Entrepisos :
Forma entrepisos :
Cubierta : Lámina — B
Forma cubierta : Plana
Niveles : 1
Otros elementos :

4.- ASPECTOS LEGALES

Régimen de propiedad : Privado



Fachada principal

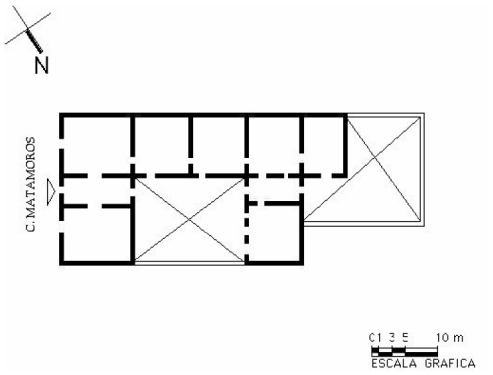

Croquis de planta

7.OBSERVACIONES
Marcos de ladrillo en forma de arco rebajado y con cornisas. La herrería no es original.

Detalle de interior o de fachada

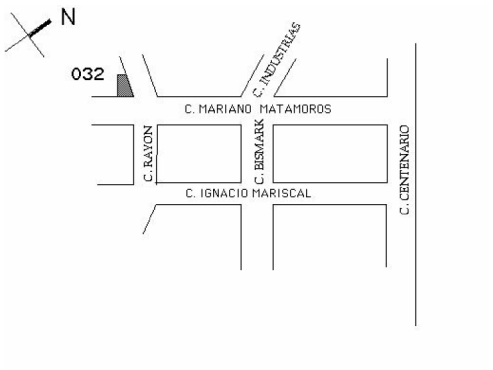

Croquis de localización

Realizó :

Fecha : 00/00/00

Elaborado en la Subdirección de Catálogo y Zonas y procesado en la Unidad de Informática de la C.N.M.H.
Correo Mayor no. 11, Col. Centro 06060, Cuauhtémoc México D.F. catalogo.cnmh@inah.gob.mx, informatica.cnmh@inah.gob.mx

Número de Clave: 080320010327
Folio SICNMHI: 0

1. LOCALIZACIÓN

Estado : Chihuahua
Municipio : Hidalgo del Parral
Localidad : Parral
Colonia ó barrio :
Calle y núm. : Calle 15 de Mayo no. 9
Otra localización : En el Bariio de Talleres

Región :
Manzana : 08
Lote :
C.P. :

2. IDENTIFICACIÓN

Nombre del conjunto:
Nombre del edificio :
Uso original : Casa-habitación
Uso actual : Casa-habitación

Época de construcción: ○ XVI ○ XVII ○ XVIII ◉ XIX ◉ XX

3.- CARACTERÍSTICAS

Estado de Conservación

Fachada : Aplanado sobre adobe — R
Muros : Adobe — R
Ancho de muros : 0.60 mts.
Entrepisos :
Forma entrepisos :
Cubierta : Lámina — R
Forma cubierta : Plana
Niveles : 1
Otros elementos :

4.- ASPECTOS LEGALES

Régimen de propiedad : Privado



Fachada principal

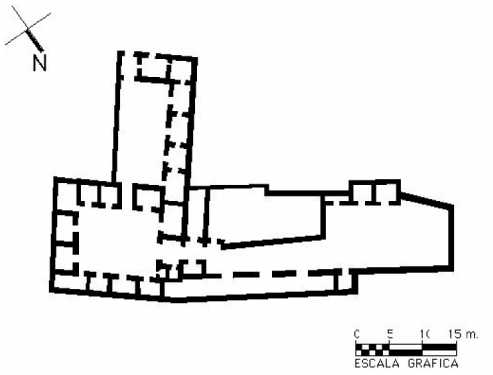

Croquis de planta

7.OBSERVACIONES
Marcos de cantera en puertas y ventanas. Una ventana se encuentra con las rejas originales.

Detalle de interior o de fachada

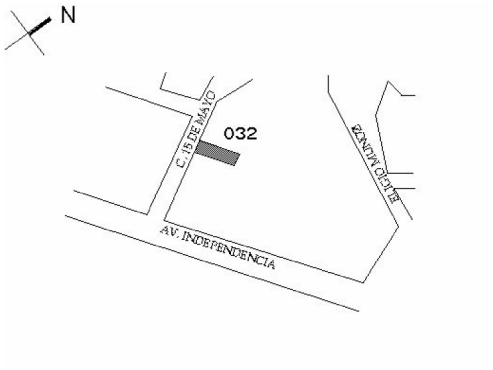

Croquis de localización

Realizó :

Fecha : 00/00/00

Coordinación Nacional de Monumentos Históricos

Ficha Nacional de Catálogo de bien inmueble con valor cultural

Coordinación Nacional de Monumentos Históricos | Instituto Nacional de Antropología e Historia | Consejo Nacional para la Cultura y las Artes

Número de Clave: 080320010328
Folio SICNMHI: 0

1. LOCALIZACIÓN

Estado : Chihuahua
Municipio : Hidalgo del Parral
Localidad : Parral
Colonia ó barrio :
Calle y núm. : Calle 15 de mayo no. 15
Otra localización : Con Aldama no. 9

Región :
Manzana : 08
Lote :
C.P. :

2. IDENTIFICACIÓN

Nombre del conjunto:
Nombre del edificio :
Uso original : Casa-habitación
Uso actual : Casa-habitación

Época de construcción: ○ XVI ○ XVII ○ XVIII ○ XIX ◉ XX

3.- CARACTERÍSTICAS

Estado de Conservación

Fachada : Aplanado sobre adobe — R
Muros : Adobe — R
Ancho de muros : 0.60 mts.
Entrepisos :
Forma entrepisos :
Cubierta : Lámina — R
Forma cubierta : Plana
Niveles : 1
Otros elementos :

4.- ASPECTOS LEGALES

Régimen de propiedad : Privado



Fachada principal

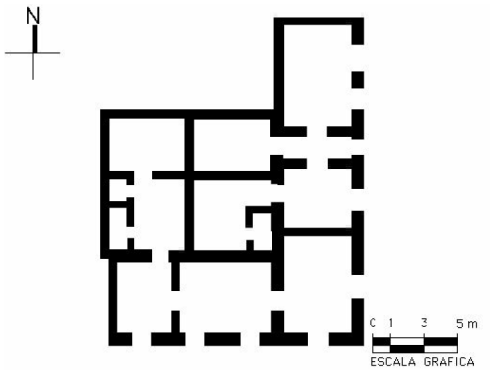

Croquis de planta

7.OBSERVACIONES
Marcos en ladrillo recubiertos con mezcla. Rejas originales en ventanas.

Detalle de interior o de fachada

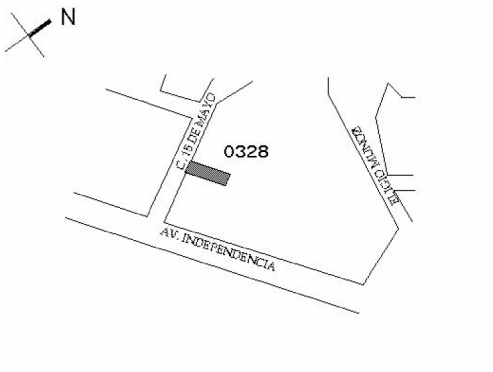

Croquis de localización

Realizó :

Fecha : 00/00/00

Elaborado en la Subdirección de Catálogo y Zonas y procesado en la Unidad de Informática de la C.N.M.H.
Correo Mayor no. 11, Col. Centro 06060, Cuauhtémoc México D.F. catalogo.cnmh@inah.gob.mx, informatica.cnmh@inah.gob.mx

Coordinación Nacional de Monumentos Históricos

Ficha Nacional de Catálogo de Monumento Histórico Inmueble

Número de Clave: 080320010329
Folio SICNMHI: 0

1. LOCALIZACIÓN

Estado : Chihuahua
Municipio : Hidalgo del Parral
Localidad : Parral
Colonia ó barrio :
Calle y núm. : Calle 15 de Mayo no. 19
Otra localización :

Región :
Manzana :
Lote :
C.P. :

2. IDENTIFICACIÓN

Nombre del conjunto:
Nombre del edificio :
Uso original : Casa-habitación
Uso actual : Casa-habitación

Época de construcción: ○ XVI ○ XVII ○ XVIII ○ XIX ○ XX

Estado de Conservación

3.- CARACTERÍSTICAS

Fachada :
Muros :
Ancho de muros : mts.
Entrepisos :
Forma entrepisos :
Cubierta :
Forma cubierta :
Niveles : 1
Otros elementos :

4.- ASPECTOS LEGALES

Régimen de propiedad : Privado



Fachada principal

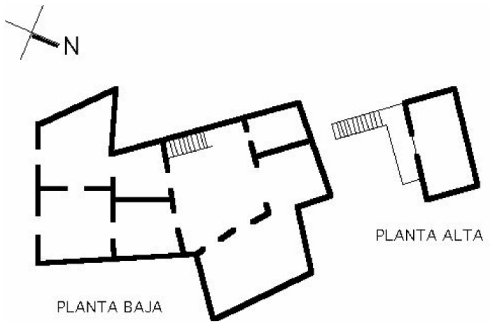

Croquis de planta

Detalle de interior o de fachada

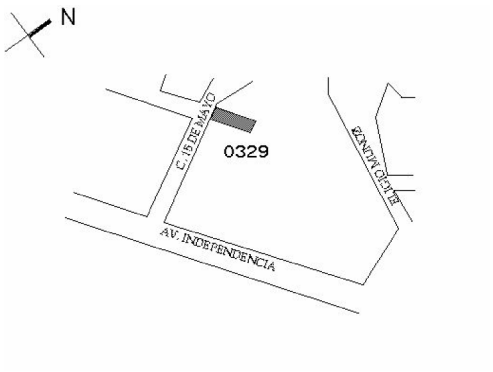

Croquis de localización

Realizó :

Fecha : 00/00/00

Elaborado en la Subdirección de Catálogo y Zonas y procesado en la Unidad de Informática de la C.N.M.H.
Correo Mayor no. 11, Col. Centro 06060, Cuauhtémoc México D.F. catalogo.cnmh@inah.gob.mx, informatica.cnmh@inah.gob.mx

Coordinación Nacional de Monumentos Históricos

Ficha Nacional de Catálogo de Monumento Histórico Inmueble

Coordinación Nacional de Monumentos Históricos · Instituto Nacional de Antropología e Historia · Consejo Nacional para la Cultura y las Artes

1. LOCALIZACIÓN

Estado : Chihuahua

Municipio : Hidalgo del Parral

Localidad : Parral

Colonia ó barrio :

Calle y núm. : Calle 15 de Mayo no. 20

Otra localización : También no. 22, en el Barrio de Talleres

Región :

Manzana : 08

Lote :

C.P. :

Número de Clave: 080320010330
Folio SICNMHI: 0



Fachada principal

2. IDENTIFICACIÓN

Nombre del conjunto:

Nombre del edificio :

Uso original : Casa-habitación

Uso actual : Casa-habitación

Época de construcción: ○ XVI ○ XVII ○ XVIII ◉ XIX ◉ XX

3.- CARACTERÍSTICAS

Estado de Conservación

Fachada : Aplanado sobre adobe — R

Muros : Adobe — R

Ancho de muros : 0.60 mts.

Entrepisos :

Forma entrepisos :

Cubierta : Lámina — R

Forma cubierta : Plana

Niveles : 1

Otros elementos :

4.- ASPECTOS LEGALES

Régimen de propiedad : Privado

7.OBSERVACIONES

Marcos en ladrillo recubiertos con mezcla, banqueta original.

Croquis de planta

Detalle de interior o de fachada

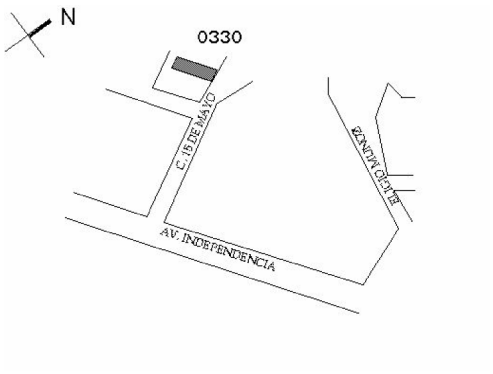

Croquis de localización

Realizó :

Fecha : 00/00/00

Elaborado en la Subdirección de Catálogo y Zonas y procesado en la Unidad de Informática de la C.N.M.H.
Correo Mayor no. 11, Col. Centro 06060, Cuauhtémoc México D.F. catalogo.cnmh@inah.gob.mx, informatica.cnmh@inah.gob.mx

1. LOCALIZACIÓN

Estado : Chihuahua

Municipio : Hidalgo del Parral

Localidad : Parral

Colonia ó barrio :

Calle y núm. : Fray Bartolomé de Medina no. 4

Otra localización : Esquina Veta Grande

Región :

Manzana : 22

Lote :

C.P. :

Número de Clave: 080320010331
Folio SICNMHI: 0



Fachada principal

2. IDENTIFICACIÓN

Nombre del conjunto:

Nombre del edificio :

Uso original : Casa-habitación

Uso actual : Casa-habitación

Época de construcción: ◯ XVI ◯ XVII ◯ XVIII ◯ XIX ◯ XX

3.- CARACTERÍSTICAS

Estado de Conservación

Fachada : Aplanado — R

Muros : Adobe — B

Ancho de muros : 0.50 mts.

Entrepisos :

Forma entrepisos :

Cubierta : Vigas de madera, tableta y lámina — B

Forma cubierta : Inclinada a dos aguas

Niveles : 1

Otros elementos :

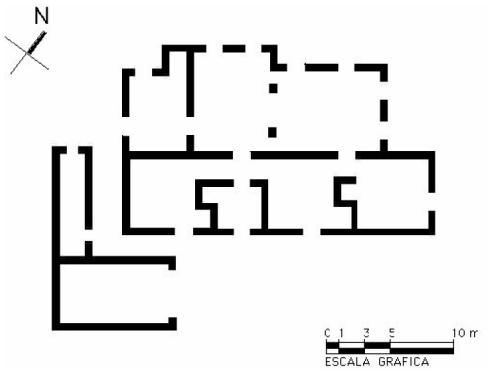

Croquis de planta

4.- ASPECTOS LEGALES

Régimen de propiedad : Privado

7.OBSERVACIONES

El partido arquitectónico del inmueble es similar a los del estilo norteamericano. Tiene rejillas para ventilación hacia el exterior. Las puertas y ventanas solo tiene un remarcamiento en las bases.

Detalle de interior o de fachada

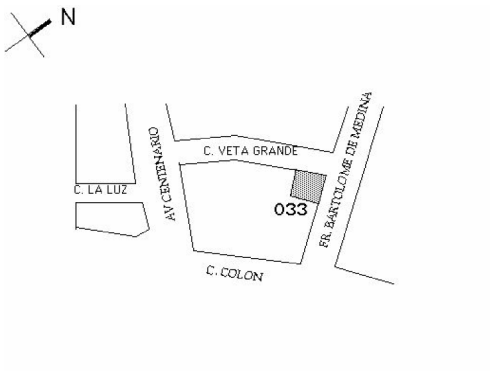

Croquis de localización

Realizó :

Fecha : 00/00/00

1. LOCALIZACIÓN

Estado : Chihuahua

Municipio : Hidalgo del Parral

Localidad : Parral

Colonia ó barrio :

Calle y núm. : Fray Bartolomé de Medina no. 5

Otra localización :

Región :

Manzana : 21

Lote :

C.P. :

Número de Clave: 080320010332
Folio SICNMHI: 0



Fachada principal

2. IDENTIFICACIÓN

Nombre del conjunto:

Nombre del edificio :

Uso original : Casa-habitación

Uso actual : Casa-habitación

Época de construcción: ○ XVI ○ XVII ○ XVIII ○ XIX ○ XX

3.- CARACTERÍSTICAS

Estado de Conservación

Fachada : Aplanado — B

Muros : Adobe — B

Ancho de muros : 0.50 mts.

Entrepisos :

Forma entrepisos :

Cubierta : Concreto y vigas de madera, tableta y lámina — B

Forma cubierta : Plana

Niveles : 1

Otros elementos :

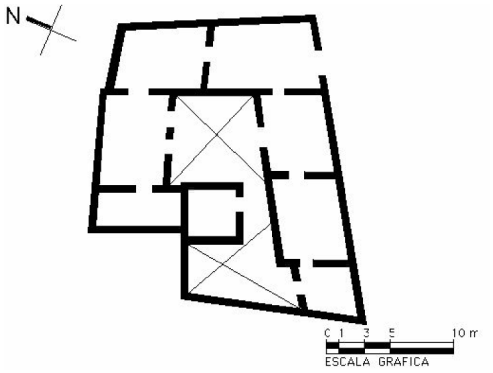

Croquis de planta

4.- ASPECTOS LEGALES

Régimen de propiedad : Privado

7.OBSERVACIONES

Una parte del inmueble sufrió una remodelación sustituyendo muros de adobe por de ladrillo, la otra parte que se observa de color amarillo en la foto está en estado original.

Detalle de interior o de fachada

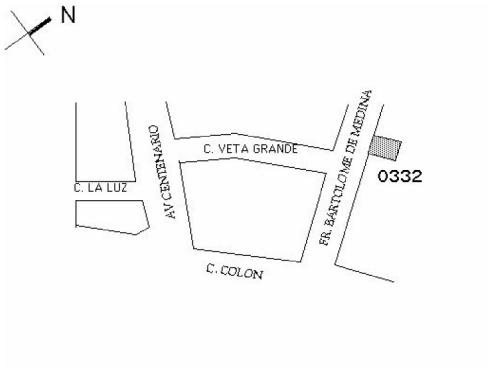

Croquis de localización

Realizó :

Fecha : 00/00/00

1. LOCALIZACIÓN

Estado : Chihuahua

Municipio : Hidalgo del Parral

Localidad : Parral

Colonia ó barrio :

Calle y núm. : Fray Bartolomé de Medina no. 16

Otra localización :

Región :

Manzana : 37

Lote :

C.P. :

Número de Clave: 080320010333
Folio SICNMHI: 0



Fachada principal

2. IDENTIFICACIÓN

Nombre del conjunto:

Nombre del edificio :

Uso original : Casa-habitación

Uso actual : Casa-habitación

Época de construcción: ○ XVI ○ XVII ○ XVIII ○ XIX ○ XX

3.- CARACTERÍSTICAS

		Estado de Conservación
Fachada :	Aplanado	B
Muros :	Adobe	B
Ancho de muros :	0.50 mts.	
Entrepisos :	Vigas de madera, tableta	B
Forma entrepisos :		
Cubierta :	Vigas de madera, tableta y lámina	B
Forma cubierta :	Plana	
Niveles :	2	
Otros elementos :		

4.- ASPECTOS LEGALES

Régimen de propiedad : Privado

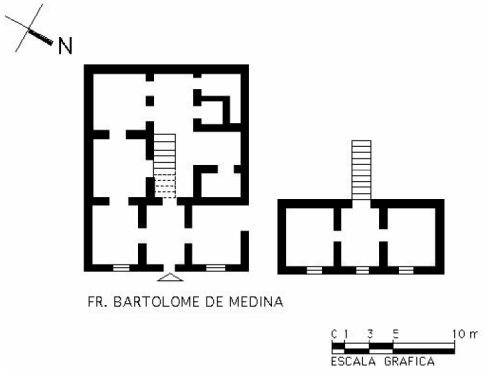

Croquis de planta

7.OBSERVACIONES

El inmueble de dos plantas no presenta detalles especiales. Los vanos no tienen marcos y el rodapié es solo representado por una franja pintada. La cornisa del pretil es de ladrillo.

Detalle de interior o de fachada

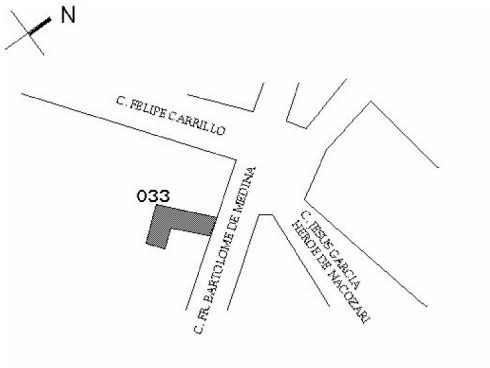

Croquis de localización

Realizó :

Fecha : 00/00/00

1. LOCALIZACIÓN

Estado : Chihuahua

Municipio : Hidalgo del Parral

Localidad : Parral

Colonia ó barrio :

Calle y núm. : Fray Bartolomé de Medina no. 50

Otra localización :

Región :

Manzana : 54

Lote :

C.P. :

Número de Clave: 080320010334
Folio SICNMHI: 0



Fachada principal

2. IDENTIFICACIÓN

Nombre del conjunto:

Nombre del edificio :

Uso original : Casa-habitación

Uso actual : Comercio

Época de construcción: ◯ XVI ◯ XVII ◯ XVIII ◯ XIX ◯ XX

3.- CARACTERÍSTICAS

Estado de Conservación

Fachada : Aplanado — B

Muros : Adobe — B

Ancho de muros : 0.60 mts.

Entrepisos :

Forma entrepisos :

Cubierta : Vigas, tableta, terrado y lámina — B

Forma cubierta : Plana

Niveles : 1

Otros elementos :

4.- ASPECTOS LEGALES

Régimen de propiedad : Privado

7.OBSERVACIONES

En el inmueble predomina el macizo sobre el vano. Los vanos no están enmarcados y la herrería y la cancelería no son originales.

Croquis de planta

Detalle de interior o de fachada

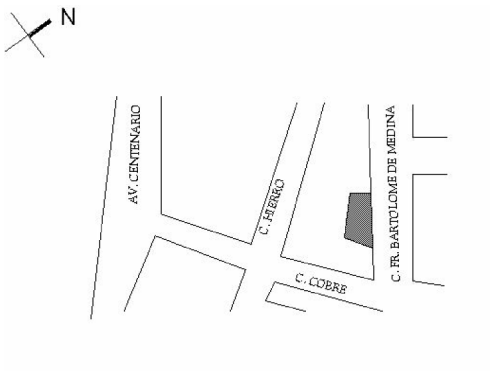

Croquis de localización

Realizó :

Fecha : 00/00/00

Coordinación Nacional de Monumentos Históricos

Ficha Nacional de Catálogo de Monumento Histórico Inmueble

1. LOCALIZACIÓN

Estado : Chihuahua
Municipio : Hidalgo del Parral
Localidad : Parral
Colonia ó barrio :
Calle y núm. : Fray Bartolomé de Medina No. 60
Otra localización : Esquina Ópalo

Región :
Manzana : 54
Lote :
C.P. :

Número de Clave: 080320010335
Folio SICNMHI: 0



Fachada principal

2. IDENTIFICACIÓN

Nombre del conjunto:
Nombre del edificio :
Uso original : Casa-habitación
Uso actual : Casa-habitación

Época de construcción: ○ XVI ○ XVII ○ XVIII ○ XIX ○ XX

Estado de Conservación

3.- CARACTERÍSTICAS

Fachada :
Muros :
Ancho de muros : mts.
Entrepisos :
Forma entrepisos :
Cubierta :
Forma cubierta :
Niveles : 2
Otros elementos :

4.- ASPECTOS LEGALES

Régimen de propiedad : Privado

Croquis de planta

Detalle de interior o de fachada

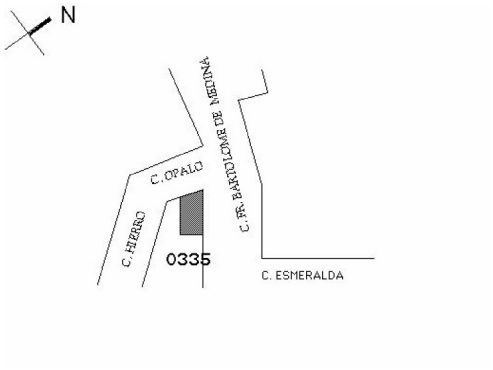

Croquis de localización

Realizó :

Fecha : 00/00/00

Elaborado en la Subdirección de Catálogo y Zonas y procesado en la Unidad de Informática de la C.N.M.H.
Correo Mayor no. 11, Col. Centro 06060, Cuauhtémoc México D.F. catalogo.cnmh@inah.gob.mx, informatica.cnmh@inah.gob.mx

Coordinación Nacional de Monumentos Históricos

Ficha Nacional de Catálogo de Monumento Histórico Inmueble

Número de Clave: 080320010336
Folio SICNMHI: 0

1. LOCALIZACIÓN

Estado : Chihuahua
Municipio : Hidalgo del Parral
Localidad : Parral
Colonia ó barrio :
Calle y núm. : Fray Bartolomé de Medina no. 68
Otra localización :

Región :
Manzana : 67
Lote :
C.P. :

2. IDENTIFICACIÓN

Nombre del conjunto:
Nombre del edificio :
Uso original : Casa-habitación
Uso actual : Casa-habitación

Época de construcción: ○ XVI ○ XVII ○ XVIII ○ XIX ○ XX

3.- CARACTERÍSTICAS

Estado de Conservación

Fachada : Aplanado — R
Muros : Adobe — R
Ancho de muros : 0.60 mts.
Entrepisos :
Forma entrepisos :
Cubierta : Vigas de madera y lámina — R
Forma cubierta : Plana
Niveles : 1
Otros elementos :

4.- ASPECTOS LEGALES

Régimen de propiedad : Privado

Fachada principal

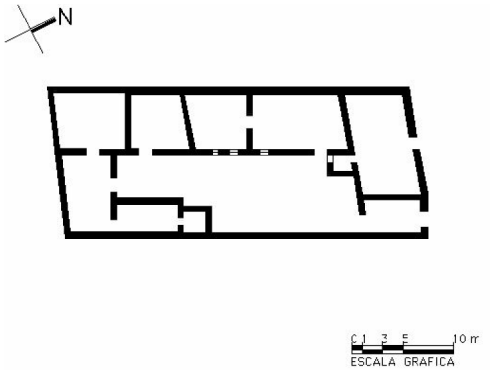

Croquis de planta

7.OBSERVACIONES
Arquitectura muy sencilla. No presenta marcos en vanos. Predomina el macizo sobre el vano.

Detalle de interior o de fachada

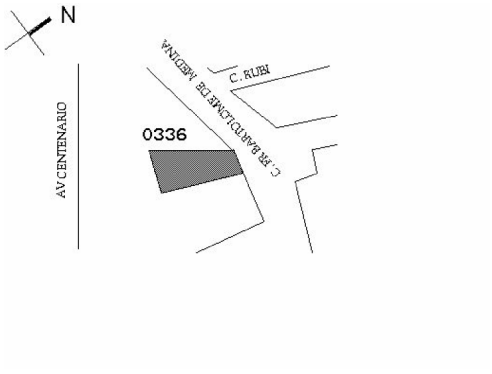

Croquis de localización

Realizó :

Fecha : 00/00/00

Elaborado en la Subdirección de Catálogo y Zonas y procesado en la Unidad de Informática de la C.N.M.H.
Correo Mayor no. 11, Col. Centro 06060, Cuauhtémoc México D.F. catalogo.cnmh@inah.gob.mx, informatica.cnmh@inah.gob.mx

Coordinación Nacional de Monumentos Históricos

Ficha Nacional de Catálogo de bien inmueble con valor cultural

Número de Clave: 080320010337
Folio SICNMHI: 0

1. LOCALIZACIÓN

Estado : Chihuahua
Municipio : Hidalgo del Parral
Localidad : Parral
Colonia ó barrio :
Calle y núm. : Fray Bartolomé de Medina no. 70
Otra localización :

Región :
Manzana : 67
Lote :
C.P. :

2. IDENTIFICACIÓN

Nombre del conjunto:
Nombre del edificio :
Uso original : Casa-habitación
Uso actual : Casa-habitación

Época de construcción: ○ XVI ○ XVII ○ XVIII ○ XIX ◉ XX

3.- CARACTERÍSTICAS

		Estado de Conservación
Fachada :	Aplanado	B
Muros :	Adobe, ladrillo	B
Ancho de muros :	0.70 mts.	
Entrepisos :	Vigas de madera, tableta y terrado	B
Forma entrepisos :		
Cubierta :	Vigas de madera y lámina	B
Forma cubierta :	Inclinada a dos aguas	
Niveles :	2	
Otros elementos :		

4.- ASPECTOS LEGALES

Régimen de propiedad : Privado

Fachada principal

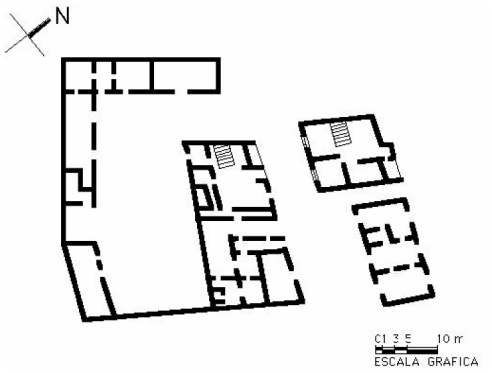

Croquis de planta

7.OBSERVACIONES
No presenta marcos en vanos. Rodapié de ladrillo. Tiene un vano muy grande que no parece tener dintel así que tiene intervención de concreto para la dala.

Detalle de interior o de fachada

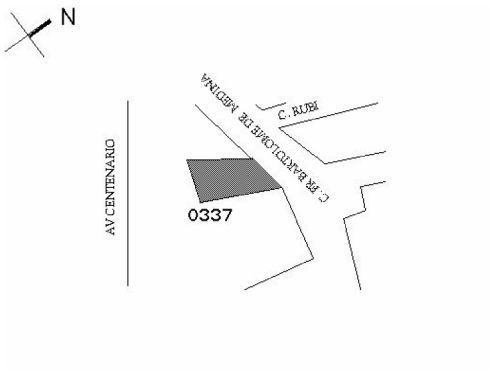

Croquis de localización

Realizó :

Fecha : 00/00/00

Elaborado en la Subdirección de Catálogo y Zonas y procesado en la Unidad de Informática de la C.N.M.H.
Correo Mayor no. 11, Col. Centro 06060, Cuauhtémoc México D.F. catalogo.cnmh@inah.gob.mx, informatica.cnmh@inah.gob.mx

Coordinación Nacional de Monumentos Históricos

Ficha Nacional de Catálogo de bien inmueble con valor cultural

Número de Clave: 080320010338
Folio SICNMHI: 0

1. LOCALIZACIÓN

Estado : Chihuahua
Municipio : Hidalgo del Parral
Localidad : Parral
Colonia ó barrio :
Calle y núm. : Fray Bartolomé de Medina no. 72
Otra localización :

Región :
Manzana : 67
Lote :
C.P. :

2. IDENTIFICACIÓN

Nombre del conjunto:
Nombre del edificio :
Uso original : Casa-habitación
Uso actual : Casa-habitación

Época de construcción: ○ XVI ○ XVII ○ XVIII ○ XIX ◉ XX

3.- CARACTERÍSTICAS

		Estado de Conservación
Fachada :	Aplanado	B
Muros :	Adobe	B
Ancho de muros :	0.60 mts.	
Entrepisos :	Vigas de madera, terrado y lámina	R
Forma entrepisos :		
Cubierta :	Vigas de madera y lámina	R
Forma cubierta :	Inclinada	
Niveles :	2	
Otros elementos :		

4.- ASPECTOS LEGALES

Régimen de propiedad : Privado

Fachada principal

7.OBSERVACIONES

La fachada por la calle Bartolomé de Medina solo es una puerta de lámina y barda de ladrillo. El inmueble se ve atrás. No presenta marcos en vanos. Arquitectura muy sencilla. Predomina el macizo sobre el vano.

Croquis de planta

Detalle de interior o de fachada

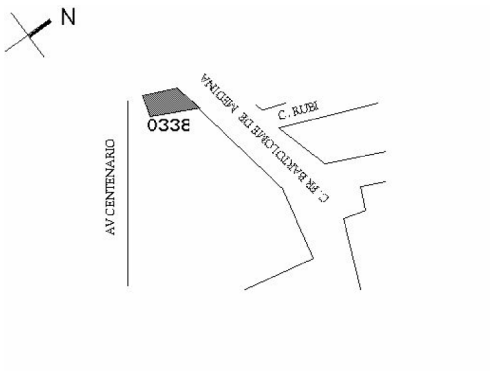

Croquis de localización

Realizó :

Fecha : 00/00/00

Elaborado en la Subdirección de Catálogo y Zonas y procesado en la Unidad de Informática de la C.N.M.H.
Correo Mayor no. 11, Col. Centro 06060, Cuauhtémoc México D.F. catalogo.cnmh@inah.gob.mx, informatica.cnmh@inah.gob.mx

Número de Clave: 080320010339
Folio SICNMHI: 0

1. LOCALIZACIÓN

Estado : Chihuahua
Municipio : Hidalgo del Parral
Localidad : Parral
Colonia ó barrio :
Calle y núm. : Narciso Mendoza no. 2
Otra localización : Esquina Granaditas

Región :
Manzana : 26
Lote :
C.P. :

2. IDENTIFICACIÓN

Nombre del conjunto:
Nombre del edificio :
Uso original : Casa-habitación
Uso actual : Casa-habitación

Época de construcción: ○ XVI ○ XVII ○ XVIII ○ XIX ○ XX

3.- CARACTERÍSTICAS

Estado de Conservación

Fachada : Aplanado y ladrillo — R
Muros : Adobe — B
Ancho de muros : 0.60 mts.
Entrepisos :
Forma entrepisos :
Cubierta : Vigas, terrado y lámina — B
Forma cubierta : Plana
Niveles : 1
Otros elementos :

4.- ASPECTOS LEGALES

Régimen de propiedad : Privado

Fachada principal

7.OBSERVACIONES
El inmueble presenta desprendimiento del aplanado en una esquina en la parte superior. Los enmarcamientos de las puertas y ventanas son de ladrillo donde la herrería al parecer no es original.

Croquis de planta

Detalle de interior o de fachada

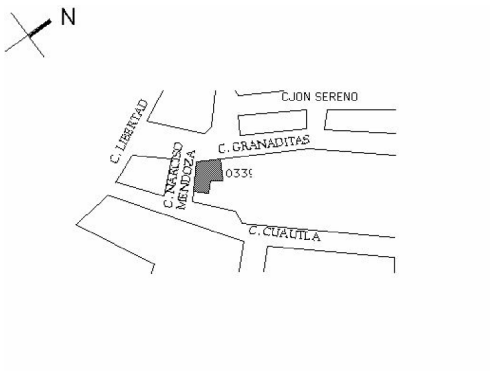

Croquis de localización

Realizó :

Fecha : 00/00/00

Coordinación Nacional de Monumentos Históricos

Ficha Nacional de Catálogo de Monumento Histórico Inmueble

Número de Clave: 080320010340
Folio SICNMHI: 0

1. LOCALIZACIÓN

Estado : Chihuahua
Municipio : Hidalgo del Parral
Localidad : Parral
Colonia ó barrio :
Calle y núm. : Manuel Merino no. 2
Otra localización :

Región :
Manzana : 62
Lote :
C.P. :

2. IDENTIFICACIÓN

Nombre del conjunto:
Nombre del edificio :
Uso original : Casa-habitación
Uso actual : Casa-habitación

Época de construcción: ○ XVI ○ XVII ○ XVIII ◉ XIX ○ XX

3.- CARACTERÍSTICAS

Estado de Conservación

Fachada : Aplanado sobre adobe — B
Muros : Adobe — B
Ancho de muros : 0.60 mts.
Entrepisos :
Forma entrepisos :
Cubierta : Terrado, viguería de madera y tablilla — B
Forma cubierta : Plana
Niveles : 1
Otros elementos :

4.- ASPECTOS LEGALES

Régimen de propiedad : Privado



Fachada principal

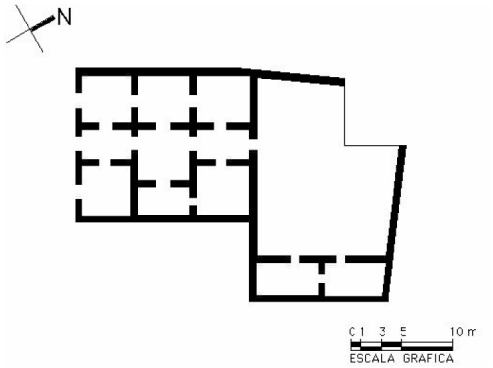

Croquis de planta

7.OBSERVACIONES
Marcos en puertas y ventanas de ladrillo. Cornisas en ladrillo. Detalles en pretil de cantera, cuenta con patio central.

Detalle de interior o de fachada

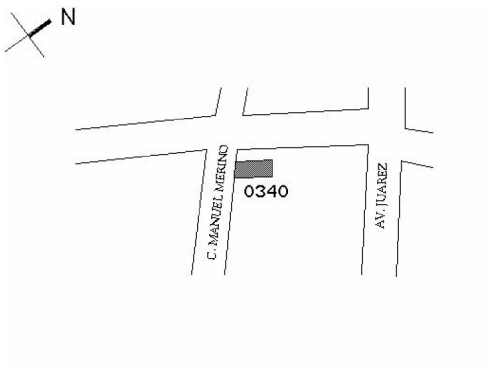

Croquis de localización

Realizó :

Fecha : 00/00/00

Elaborado en la Subdirección de Catálogo y Zonas y procesado en la Unidad de Informática de la C.N.M.H.
Correo Mayor no. 11, Col. Centro 06060, Cuauhtémoc México D.F. catalogo.cnmh@inah.gob.mx, informatica.cnmh@inah.gob.mx

Coordinación Nacional de Monumentos Históricos

Ficha Nacional de Catálogo de Monumento Histórico Inmueble

Número de Clave: 080320010341
Folio SICNMHI: 0

1. LOCALIZACIÓN

Estado : Chihuahua
Municipio : Hidalgo del Parral
Localidad : Parral
Colonia ó barrio :
Calle y núm. : Manuel Merino no. 12
Otra localización : Barrio de Guanajuato

Región :
Manzana : 62
Lote :
C.P. :

2. IDENTIFICACIÓN

Nombre del conjunto:
Nombre del edificio :
Uso original : Casa-habitación
Uso actual : Casa-habitación

Época de construcción: ○ XVI ○ XVII ○ XVIII ◉ XIX ◉ XX

3.- CARACTERÍSTICAS

Estado de Conservación

Fachada : Aplanado — B
Muros : Adobe, basamento de piedra — B
Ancho de muros : 0.80 mts.
Entrepisos :
Forma entrepisos :
Cubierta : Lámina — B
Forma cubierta : Plana
Niveles : 1
Otros elementos :

4.- ASPECTOS LEGALES

Régimen de propiedad : Privado

7.OBSERVACIONES
Marcos de ladrillo, herrería original en ventanas.



Fachada principal

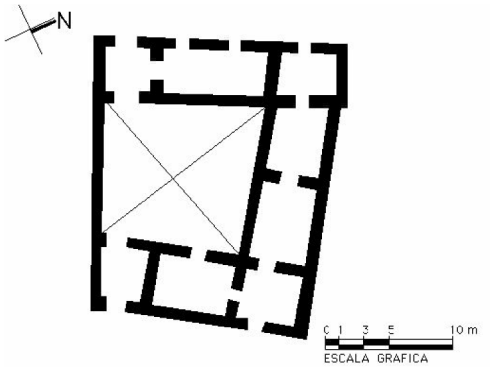

Croquis de planta

Detalle de interior o de fachada

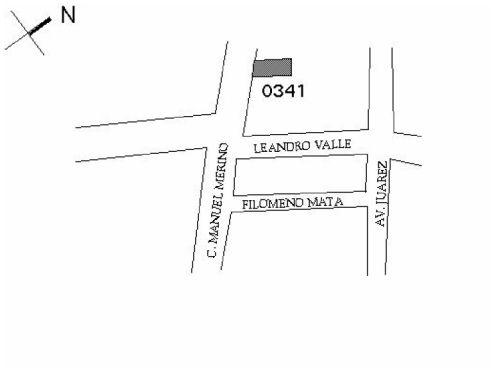

Croquis de localización

Realizó :

Fecha : 00/00/00

Elaborado en la Subdirección de Catálogo y Zonas y procesado en la Unidad de Informática de la C.N.M.H.
Correo Mayor no. 11, Col. Centro 06060, Cuauhtémoc México D.F. catalogo.cnmh@inah.gob.mx, informatica.cnmh@inah.gob.mx

1. LOCALIZACIÓN

Estado : Chihuahua

Municipio : Hidalgo del Parral

Localidad : Parral

Colonia ó barrio :

Calle y núm. : Manuel Merino no. 16

Otra localización : Esquina Filomeno Mata

Región :

Manzana : 63

Lote :

C.P. :

Número de Clave: 080320010342
Folio SICNMHI: 0



Fachada principal

2. IDENTIFICACIÓN

Nombre del conjunto:

Nombre del edificio :

Uso original : Casa-habitación

Uso actual : Casa-habitación

Época de construcción: ○ XVI ○ XVII ○ XVIII ○ XIX ○ XX

3.- CARACTERÍSTICAS

Estado de Conservación

Fachada : Aplanado y adobe — B

Muros : Adobe — B

Ancho de muros : 0.60 mts.

Entrepisos :

Forma entrepisos :

Cubierta : Vigas de madera, tableta, terrado y lámina — B

Forma cubierta : Inclinada con pendiente mínima

Niveles : 1

Otros elementos :

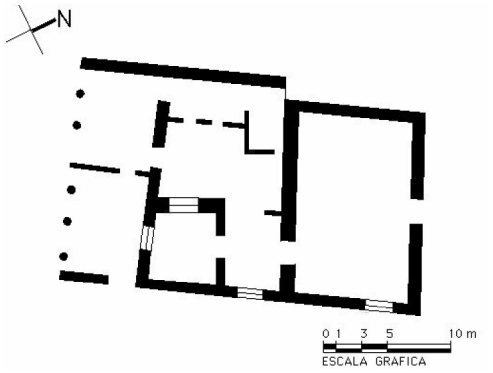

Croquis de planta

4.- ASPECTOS LEGALES

Régimen de propiedad : Privado

7.OBSERVACIONES

El inmueble no tiene aplanado en la fachada de la calle Filomeno Mata, se observan las hiladas del adobe, los vanos no tienen marcos y la herrería y cancelería no es la original.

Detalle de interior o de fachada



Croquis de localización

Realizó :

Fecha : 00/00/00

Coordinación Nacional de Monumentos Históricos

Ficha Nacional de Catálogo de Monumento Histórico Inmueble

Número de Clave: 080320010343
Folio SICNMHI: 0

1. LOCALIZACIÓN

Estado : Chihuahua
Municipio : Hidalgo del Parral
Localidad : Parral
Colonia ó barrio :
Calle y núm. : Del Minero no. 1
Otra localización : También no. 3

Región :
Manzana : 59
Lote :
C.P. :

2. IDENTIFICACIÓN

Nombre del conjunto:
Nombre del edificio :
Uso original : Casa-habitación
Uso actual : Casa-habitación

Época de construcción: ○ XVI ○ XVII ○ XVIII ○ XIX ○ XX

3.- CARACTERÍSTICAS

Estado de Conservación

Fachada : Aplanado — R
Muros : Adobe — B
Ancho de muros : 0.60 mts.
Entrepisos :
Forma entrepisos :
Cubierta : Vigas de madera y lámina — B
Forma cubierta : Inclinada
Niveles : 1
Otros elementos :

4.- ASPECTOS LEGALES

Régimen de propiedad : Privado

7.OBSERVACIONES
Presenta humedad en los muros, por lo que se está desprendiendo el aplanado. Marcos de mezcla en vanos.



Fachada principal

Croquis de planta

Detalle de interior o de fachada

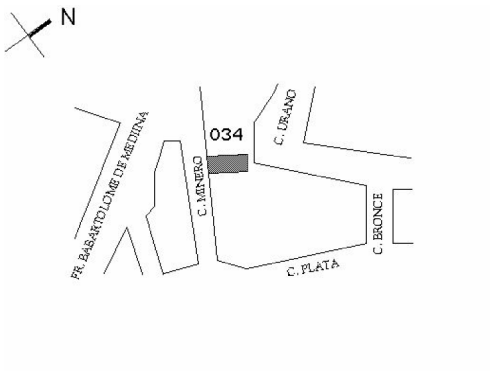

Croquis de localización

Realizó :

Fecha : 00/00/00

Elaborado en la Subdirección de Catálogo y Zonas y procesado en la Unidad de Informática de la C.N.M.H.
Correo Mayor no. 11, Col. Centro 06060, Cuauhtémoc México D.F. catalogo.cnmh@inah.gob.mx, informatica.cnmh@inah.gob.mx

Coordinación Nacional de Monumentos Históricos

Ficha Nacional de Catálogo de Monumento Histórico Inmueble

Número de Clave: 080320010344
Folio SICNMHI: 0

1. LOCALIZACIÓN

Estado : Chihuahua
Municipio : Hidalgo del Parral
Localidad : Parral
Colonia ó barrio :
Calle y núm. : Mutualismo no. 2
Otra localización : Esquina Dámaso Jiménez

Región :
Manzana : 31
Lote :
C.P. :

2. IDENTIFICACIÓN

Nombre del conjunto:
Nombre del edificio :
Uso original : Casa-habitación
Uso actual : Sin uso

Época de construcción: ○ XVI ○ XVII ○ XVIII ◉ XIX ◉ XX

3.- CARACTERÍSTICAS

Estado de Conservación

Fachada : Aplanado sobre adobe — R
Muros : Adobe — R
Ancho de muros : 0.60 mts.
Entrepisos :
Forma entrepisos :
Cubierta : Lámina — R
Forma cubierta : Plana
Niveles : 1
Otros elementos :

4.- ASPECTOS LEGALES

Régimen de propiedad : Privado

7.OBSERVACIONES
Basamento de mampostería, cerramiento de adobón y cantera roja.

Fachada principal

Croquis de planta

Detalle de interior o de fachada



Croquis de localización

Realizó :

Fecha : 00/00/00

Elaborado en la Subdirección de Catálogo y Zonas y procesado en la Unidad de Informática de la C.N.M.H.
Correo Mayor no. 11, Col. Centro 06060, Cuauhtémoc México D.F. catalogo.cnmh@inah.gob.mx, informatica.cnmh@inah.gob.mx

1. LOCALIZACIÓN

Estado : Chihuahua

Municipio : Hidalgo del Parral

Localidad : Parral

Colonia ó barrio :

Calle y núm. : Mutualismo no. 6

Otra localización : Esquina Calle 2 de Abril

Región :

Manzana : 56

Lote :

C.P. :

Número de Clave: 080320010345
Folio SICNMHI: 0



Fachada principal

2. IDENTIFICACIÓN

Nombre del conjunto:

Nombre del edificio :

Uso original : Casa-habitación

Uso actual : Casa-habitación

Época de construcción: ○ XVI ○ XVII ○ XVIII ○ XIX ○ XX

3.- CARACTERÍSTICAS

Estado de Conservación

Fachada : Aplanado — R

Muros : Adobe — B

Ancho de muros : 0.60 mts.

Entrepisos :

Forma entrepisos :

Cubierta : Vigas de madera y lámina — B

Forma cubierta : Inclinada

Niveles : 1

Otros elementos :

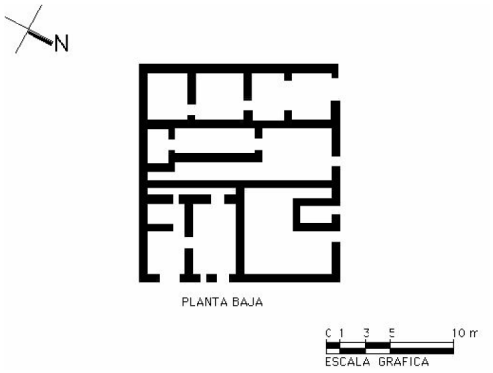

Croquis de planta

4.- ASPECTOS LEGALES

Régimen de propiedad : Privado

7.OBSERVACIONES

El inmueble tiene aplicaciones de concreto en gran parte de la fachada, lo que spuede causar daños serios en los muros y estructura. Los vanos en ventanas y puerta principal no presentan marcos, sin embargo hay un portón que ahora es una cochera que tiene marco de cantera.

Detalle de interior o de fachada



Croquis de localización

Realizó :

Fecha : 00/00/00

Coordinación Nacional de Monumentos Históricos

Ficha Nacional de Catálogo de bien inmueble con valor cultural

Coordinación Nacional de Monumentos Históricos · Instituto Nacional de Antropología e Historia · Consejo Nacional para la Cultura y las Artes

1. LOCALIZACIÓN

Estado : Chihuahua

Municipio : Hidalgo del Parral

Localidad : Parral

Colonia ó barrio :

Calle y núm. : Mutualismo no. 8

Otra localización : También no. 10, esquina General Negrete

Región :

Manzana : 06

Lote :

C.P. :

Número de Clave: 080320010346
Folio SICNMHI: 0



Fachada principal

2. IDENTIFICACIÓN

Nombre del conjunto:

Nombre del edificio :

Uso original : Casa-habitación

Uso actual : Casa-habitación

Época de construcción: ○ XVI ○ XVII ○ XVIII ○ XIX ◉ XX

3.- CARACTERÍSTICAS

Estado de Conservación

Fachada : Aplanado — B

Muros : Adobe — B

Ancho de muros : 0.60 mts.

Entrepisos :

Forma entrepisos :

Cubierta : Vigas de madera y lámina — B

Forma cubierta : Inclinada

Niveles : 1

Otros elementos :

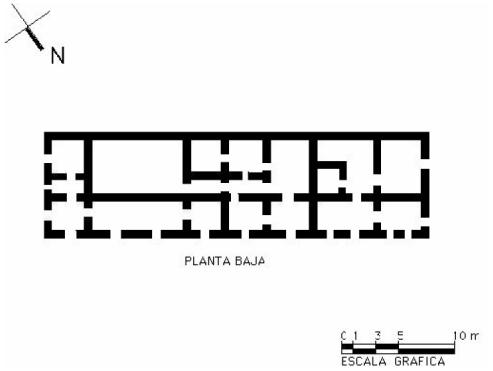

Croquis de planta

4.- ASPECTOS LEGALES

Régimen de propiedad : Privado

7.OBSERVACIONES

Son dos propiedades diferentes, es raro que estén registradas como una misma finca, la diferencia de alturas de los dos inmuebles es distinta. No presenta marcos en vanos, ni cornisa. Predomina el macizo sobre el vano.

Detalle de interior o de fachada

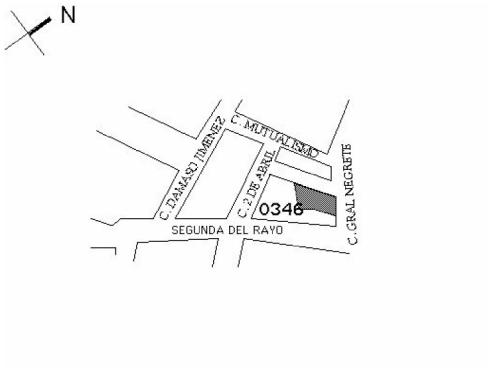

Croquis de localización

Realizó :

Fecha : 00/00/00

Elaborado en la Subdirección de Catálogo y Zonas y procesado en la Unidad de Informática de la C.N.M.H.
Correo Mayor no. 11, Col. Centro 06060, Cuauhtémoc México D.F. catalogo.cnmh@inah.gob.mx, informatica.cnmh@inah.gob.mx

Coordinación Nacional de Monumentos Históricos

Ficha Nacional de Catálogo de bien inmueble con valor cultural

Coordinación Nacional de Monumentos Históricos | Instituto Nacional de Antropología e Historia | Consejo Nacional para la Cultura y las Artes

1. LOCALIZACIÓN

Estado : Chihuahua
Municipio : Hidalgo del Parral
Localidad : Parral
Colonia ó barrio :
Calle y núm. : Mutualismo no. 9
Otra localización :

Región :
Manzana : 57
Lote :
C.P. :

Número de Clave: 080320010347
Folio SICNMHI: 0



Fachada principal

2. IDENTIFICACIÓN

Nombre del conjunto:
Nombre del edificio :
Uso original : Casa-habitación
Uso actual : Casa-habitación

Época de construcción: ○ XVI ○ XVII ○ XVIII ○ XIX ◉ XX

3.- CARACTERÍSTICAS

Fachada :
Muros :
Ancho de muros : mts.
Entrepisos :
Forma entrepisos :
Cubierta :
Forma cubierta :
Niveles : 1
Otros elementos :

Estado de Conservación

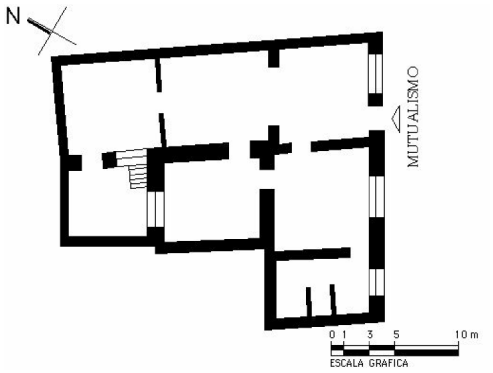

Croquis de planta

4.- ASPECTOS LEGALES

Régimen de propiedad : Privado

Detalle de interior o de fachada



Croquis de localización

Realizó :

Fecha : 00/00/00

Elaborado en la Subdirección de Catálogo y Zonas y procesado en la Unidad de Informática de la C.N.M.H.
Correo Mayor no. 11, Col. Centro 06060, Cuauhtémoc México D.F. catalogo.cnmh@inah.gob.mx, informatica.cnmh@inah.gob.mx

Coordinación Nacional de Monumentos Históricos

Ficha Nacional de Catálogo de Monumento Histórico Inmueble

Número de Clave: 080320010348
Folio SICNMHI: 0

1. LOCALIZACIÓN

Estado : Chihuahua
Municipio : Hidalgo del Parral
Localidad : Parral
Colonia ó barrio :
Calle y núm. : General Negrete s/n.
Otra localización : Frente al Parque del Niño

Región :
Manzana : 30
Lote :
C.P. :

2. IDENTIFICACIÓN

Nombre del conjunto:
Nombre del edificio : Templo del Rayo
Uso original : Templo
Uso actual : Templo

Época de construcción: ○ XVI ○ XVII ◉ XVIII ○ XIX ○ XX

3.- CARACTERÍSTICAS

Estado de Conservación

Fachada : Aplanado beige, piedra aparente — B
Muros : Piedra — B
Ancho de muros : 0.80 mts.
Entrepisos :
Forma entrepisos :
Cubierta : — B
Forma cubierta : Bóveda de cañón corrido
Niveles : 1
Otros elementos :

4.- ASPECTOS LEGALES

Régimen de propiedad : Federal



Fachada principal

5. DATOS HISTÓRICOS (1. Orales 2. Documentales 3.Inscripciones)
1. El Sacristán dice que originalmente se llamaba Templo de la Virgen de la Candelaria, pero cayó un rayo en una casa y a la Virgen no le pasó nada, por tal milagro se le llamó Templo de la Virgen del Rayo.

Croquis de planta

7.OBSERVACIONES
Escalera de caracol para subir al coro. Acceso principal arco de medio punto, flanqueado por columnas corintias que descansan sobre basamentos rectangulares. Remata fachada principal con cruz de cantera. Barandal de hierro en el atrio. Asombrosa acústica en el templo.

Detalle de interior o de fachada

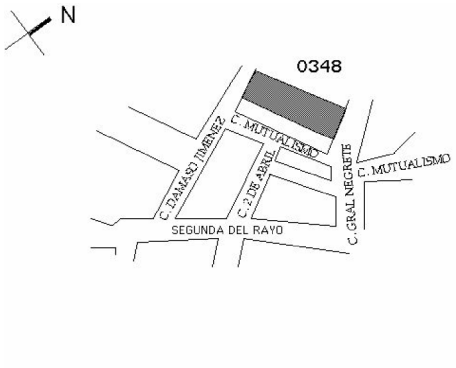

Croquis de localización

Realizó :

Fecha : 00/00/00

Elaborado en la Subdirección de Catálogo y Zonas y procesado en la Unidad de Informática de la C.N.M.H.
Correo Mayor no. 11, Col. Centro 06060, Cuauhtémoc México D.F. catalogo.cnmh@inah.gob.mx, informatica.cnmh@inah.gob.mx

Coordinación Nacional de Monumentos Históricos

Ficha Nacional de Catálogo de Monumento Histórico Inmueble

1. LOCALIZACIÓN

Estado : Chihuahua

Municipio : Hidalgo del Parral

Localidad : Parral

Colonia ó barrio :

Calle y núm. : General Negrete no. 6

Otra localización : También no. 8

Región :

Manzana :

Lote :

C.P. :

Número de Clave: 080320010349
Folio SICNMHI: 0



Fachada principal

2. IDENTIFICACIÓN

Nombre del conjunto:

Nombre del edificio :

Uso original :

Uso actual :

Época de construcción: ○ XVI ○ XVII ○ XVIII ○ XIX ○ XX

Estado de Conservación

3.- CARACTERÍSTICAS

Fachada :

Muros :

Ancho de muros : mts.

Entrepisos :

Forma entrepisos :

Cubierta :

Forma cubierta :

Niveles : 2

Otros elementos :

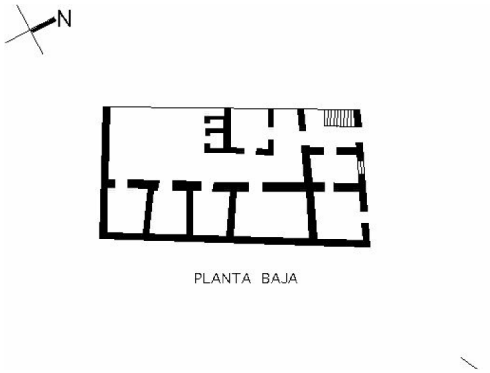

Croquis de planta

4.- ASPECTOS LEGALES

Régimen de propiedad :

Detalle de interior o de fachada

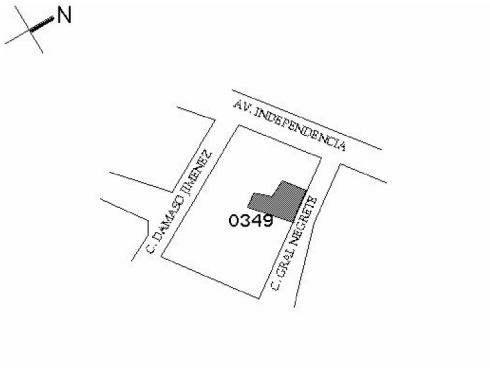

Croquis de localización

Realizó :

Fecha : 00/00/00

Elaborado en la Subdirección de Catálogo y Zonas y procesado en la Unidad de Informática de la C.N.M.H.
Correo Mayor no. 11, Col. Centro 06060, Cuauhtémoc México D.F. catalogo.cnmh@inah.gob.mx, informatica.cnmh@inah.gob.mx

Coordinación Nacional de Monumentos Históricos

Ficha Nacional de Catálogo de Monumento Histórico Inmueble

Número de Clave: 080320010350
Folio SICNMHI: 0

1. LOCALIZACIÓN

Estado : Chihuahua
Municipio : Hidalgo del Parral
Localidad : Parral
Colonia ó barrio :
Calle y núm. : Av. 20 de Noviembre no. 1
Otra localización : Esquina Río Parral

Región :
Manzana : 33
Lote :
C.P. :

2. IDENTIFICACIÓN

Nombre del conjunto:
Nombre del edificio :
Uso original :
Uso actual : Comercio

Época de construcción: ○ XVI ○ XVII ○ XVIII ○ XIX ○ XX

3.- CARACTERÍSTICAS

Estado de Conservación

Fachada : Aplanado — B
Muros : Adobe — B
Ancho de muros : 0.55 mts.
Entrepisos : Vigas
Forma entrepisos :
Cubierta : Concreto — B
Forma cubierta : Inclinada a cuatro aguas
Niveles : 2
Otros elementos :

4.- ASPECTOS LEGALES

Régimen de propiedad : Privado



Fachada principal

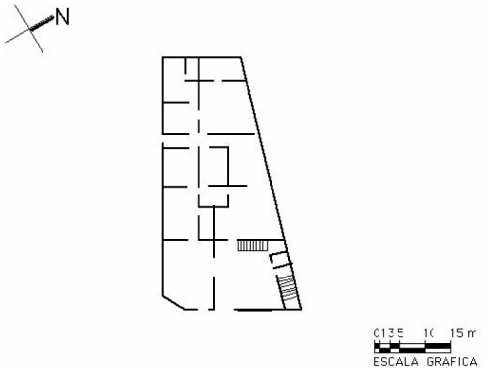

Croquis de planta

7.OBSERVACIONES

Al parecer al inmueble se le modificaron los vanos de la planta baja para darle un uso comercial, sustituyendo el faltante por vidrio.

Detalle de interior o de fachada

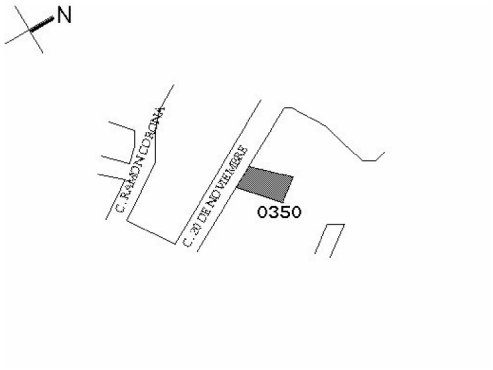

Croquis de localización

Realizó :

Fecha : 00/00/00

Elaborado en la Subdirección de Catálogo y Zonas y procesado en la Unidad de Informática de la C.N.M.H.
Correo Mayor no. 11, Col. Centro 06060, Cuauhtémoc México D.F. catalogo.cnmh@inah.gob.mx, informatica.cnmh@inah.gob.mx

Coordinación Nacional de Monumentos Históricos

Ficha Nacional de Catálogo de Monumento Histórico Inmueble

Número de Clave: 080320010351
Folio SICNMHI: 0

1. LOCALIZACIÓN

Estado : Chihuahua
Municipio : Hidalgo del Parral
Localidad : Parral
Colonia ó barrio :
Calle y núm. : Av. 20 de Noviembre no. 7
Otra localización :

Región :
Manzana : 33
Lote :
C.P. :

2. IDENTIFICACIÓN

Nombre del conjunto:
Nombre del edificio :
Uso original : Casa-habitación
Uso actual : Comercio

Época de construcción: ○ XVI ○ XVII ○ XVIII ○ XIX ○ XX

3.- CARACTERÍSTICAS

Estado de Conservación

Fachada : Aplanado — B
Muros : Adobe — B
Ancho de muros : 0.60 mts.
Entrepisos :
Forma entrepisos :
Cubierta : Vigas de madera y terrado — B
Forma cubierta : Plana
Niveles : 1
Otros elementos :

4.- ASPECTOS LEGALES

Régimen de propiedad : Privado



Fachada principal

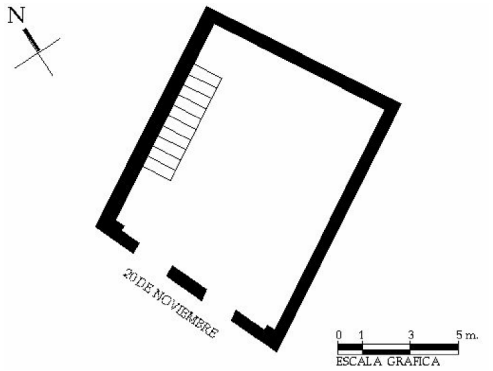

Croquis de planta

7.OBSERVACIONES

El inmueble fue adecuado para uso comercial, tiene detalles de teja en la cubierta. No presenta humedad, lo que demuestra su mantenimiento constante.

Detalle de interior o de fachada

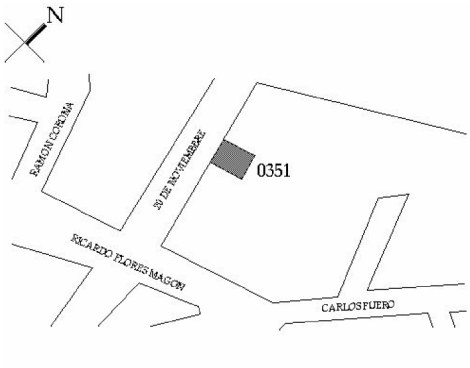

Croquis de localización

Realizó :

Fecha : 00/00/00

Elaborado en la Subdirección de Catálogo y Zonas y procesado en la Unidad de Informática de la C.N.M.H.
Correo Mayor no. 11, Col. Centro 06060, Cuauhtémoc México D.F. catalogo.cnmh@inah.gob.mx, informatica.cnmh@inah.gob.mx

1. LOCALIZACIÓN

Estado : Chihuahua

Municipio : Hidalgo del Parral

Localidad : Parral

Colonia ó barrio :

Calle y núm. : 20 de Noviembre no. 9

Otra localización :

Región :

Manzana : 33

Lote :

C.P. :

Número de Clave: 080320010352
Folio SICNMHI: 0



Fachada principal

2. IDENTIFICACIÓN

Nombre del conjunto:

Nombre del edificio :

Uso original : Casa-habitación

Uso actual : Casa-habitación, estudio fotográfico

Época de construcción: ○ XVI ○ XVII ○ XVIII ○ XIX ○ XX

3.- CARACTERÍSTICAS

		Estado de Conservación
Fachada :	Aplanado	B
Muros :	Adobe	B
Ancho de muros :	0.60 mts.	
Entrepisos :	Vigas de madera, tableta y terrado	B
Forma entrepisos :		
Cubierta :	Concreto	B
Forma cubierta :	Inclinada a dos aguas	
Niveles :	2	
Otros elementos :		

4.- ASPECTOS LEGALES

Régimen de propiedad : Privado

7.OBSERVACIONES

Marco inferior y superior de cantera en ventanas. Presenta ventanas totalmente cuadradas y dos con tres arcos de medio punto. La cubierta es a dos aguas en una sección y el resto de la presenta cubierta inclinada.

Croquis de planta

Detalle de interior o de fachada

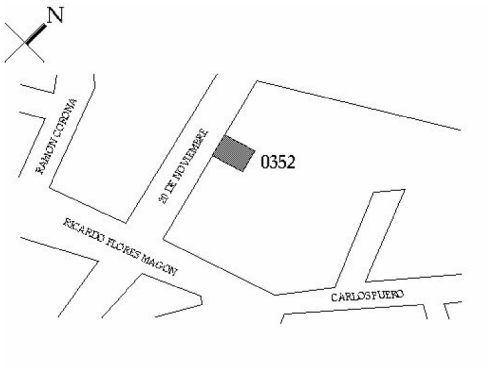

Croquis de localización

Realizó :

Fecha : 00/00/00

Coordinación Nacional de Monumentos Históricos

Ficha Nacional de Catálogo de Monumento Histórico Inmueble

Número de Clave: 080320010353
Folio SICNMHI: 0

1. LOCALIZACIÓN

Estado : Chihuahua
Municipio : Hidalgo del Parral
Localidad : Parral
Colonia ó barrio :
Calle y núm. : 20 de Noviembre no. 34
Otra localización : También no. 36

Región :
Manzana : 42
Lote :
C.P. :

2. IDENTIFICACIÓN

Nombre del conjunto:
Nombre del edificio :
Uso original :
Uso actual : Comercio

Época de construcción: ◯ XVI ◯ XVII ◯ XVIII ◯ XIX ◯ XX

3.- CARACTERÍSTICAS

Estado de Conservación

Fachada : Aplanado — B
Muros : Ladrillo — B
Ancho de muros : 0.25 mts.
Entrepisos : Concreto — B
Forma entrepisos :
Cubierta : Concreto — B
Forma cubierta : Plana
Niveles : 2
Otros elementos :

4.- ASPECTOS LEGALES

Régimen de propiedad : Privado

7.OBSERVACIONES
Al parecer el inmueble fue modificado



Fachada principal

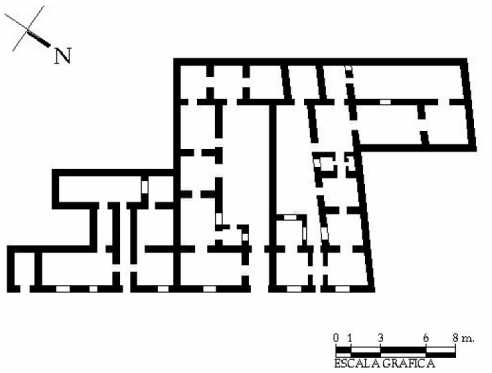

Croquis de planta

Detalle de interior o de fachada

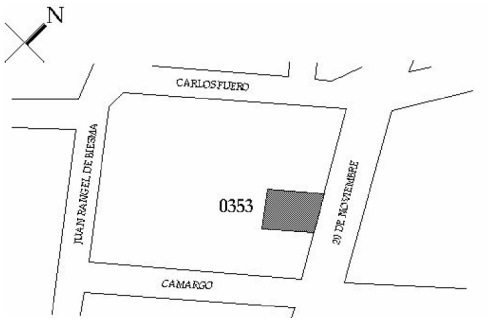

Croquis de localización

Realizó :

Fecha : 00/00/00

Elaborado en la Subdirección de Catálogo y Zonas y procesado en la Unidad de Informática de la C.N.M.H.
Correo Mayor no. 11, Col. Centro 06060, Cuauhtémoc México D.F. catalogo.cnmh@inah.gob.mx, informatica.cnmh@inah.gob.mx

Coordinación Nacional de Monumentos Históricos

Ficha Nacional de Catálogo de Monumento Histórico Inmueble

Número de Clave: 080320010354
Folio SICNMHI: 0

1. LOCALIZACIÓN

Estado : Chihuahua
Municipio : Hidalgo del Parral
Localidad : Parral
Colonia ó barrio :
Calle y núm. : 20 de Noviembre no. 38
Otra localización : Esquina Camargo

Región :
Manzana : 42
Lote :
C.P. :

2. IDENTIFICACIÓN

Nombre del conjunto:
Nombre del edificio :
Uso original :
Uso actual : Comercio

Época de construcción: ○ XVI ○ XVII ○ XVIII ○ XIX ○ XX

3.- CARACTERÍSTICAS

		Estado de Conservación
Fachada :	Aplanado	B
Muros :	Ladrillo	B
Ancho de muros :	0.25 mts.	
Entrepisos :	Concreto	B
Forma entrepisos :		
Cubierta :	Concreto	B
Forma cubierta :	Inclinada	
Niveles :	2	
Otros elementos :		

4.- ASPECTOS LEGALES

Régimen de propiedad : Privado

7.OBSERVACIONES
Al parecer el inmueble fue modificado.



Fachada principal

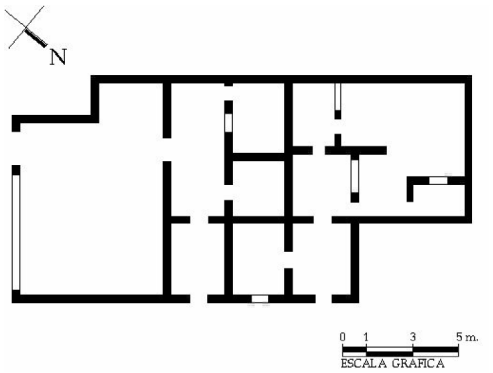

Croquis de planta

Detalle de interior o de fachada

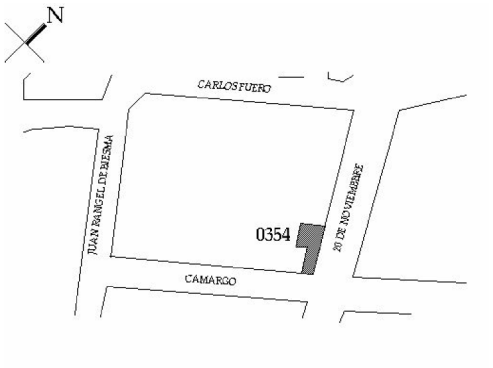

Croquis de localización

Realizó :

Fecha : 00/00/00

Elaborado en la Subdirección de Catálogo y Zonas y procesado en la Unidad de Informática de la C.N.M.H.
Correo Mayor no. 11, Col. Centro 06060, Cuauhtémoc México D.F. catalogo.cnmh@inah.gob.mx, informatica.cnmh@inah.gob.mx

1. LOCALIZACIÓN

Estado : Chihuahua

Municipio : Hidalgo del Parral

Localidad : Parral

Colonia ó barrio :

Calle y núm. : 20 de Noviembre no. 64

Otra localización :

Región :

Manzana :

Lote :

C.P. :

Número de Clave: 080320010355
Folio SICNMHI: 0



Fachada principal

2. IDENTIFICACIÓN

Nombre del conjunto:

Nombre del edificio :

Uso original : Casa-habitación

Uso actual : Comercio

Época de construcción: ◯ XVI ◯ XVII ◯ XVIII ◯ XIX ◯ XX

3.- CARACTERÍSTICAS

Estado de Conservación

Fachada : Aplanado — B

Muros : Adobe, ladrillo — B

Ancho de muros : 0.60 mts.

Entrepisos :

Forma entrepisos :

Cubierta : Vigas de madera, tableta y terrado — B

Forma cubierta : Plana

Niveles : 1

Otros elementos :

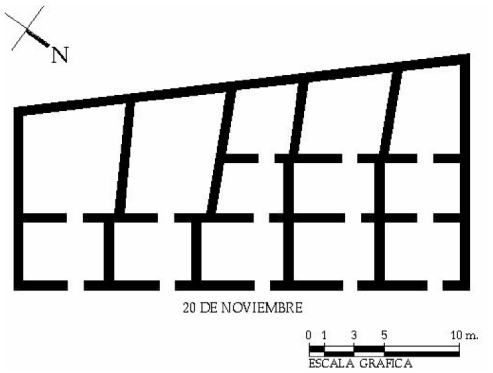

Croquis de planta

4.- ASPECTOS LEGALES

Régimen de propiedad : Privado

7.OBSERVACIONES

El inmueble fue dividido en varias propiedades. No conserva los vanos marcados en la planta arquitectónica registrada. No presenta marcos en vanos. No conserva elementos originales en la fachada, las ventanas y la puerta fueron reemplazadas.

Detalle de interior o de fachada

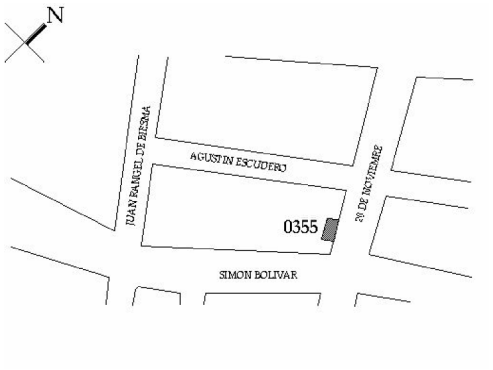

Croquis de localización

Realizó :

Fecha : 00/00/00

1. LOCALIZACIÓN

Estado : Chihuahua

Municipio : Hidalgo del Parral

Localidad : Parral

Colonia ó barrio :

Calle y núm. : Melchor Ocampo no. 6

Otra localización : Esquina Chihuahua

Región :

Manzana : 54

Lote :

C.P. :

Número de Clave: 080320010356
Folio SICNMHI: 0



Fachada principal

2. IDENTIFICACIÓN

Nombre del conjunto:

Nombre del edificio :

Uso original :

Uso actual :

Época de construcción: ○ XVI ○ XVII ○ XVIII ○ XIX ○ XX

3.- CARACTERÍSTICAS

Estado de Conservación

Fachada : Aplanado y ladrillo — B

Muros : Adobe — B

Ancho de muros : 0.60 mts.

Entrepisos :

Forma entrepisos :

Cubierta : Vigas, terrado y lámina — B

Forma cubierta : Plana

Niveles : 1

Otros elementos :

4.- ASPECTOS LEGALES

Régimen de propiedad : Privado

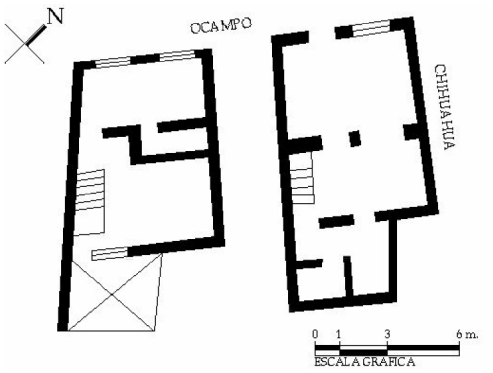

Croquis de planta

7.OBSERVACIONES

El inmueble fue dividido en dos partes para uso comercial. En el pretil tiene una cornisa de ladrillo. Los enmarcamientos de puertas y ventanas son de ladrillo en forma de arco rebajado y con un pretil integrado.

Detalle de interior o de fachada

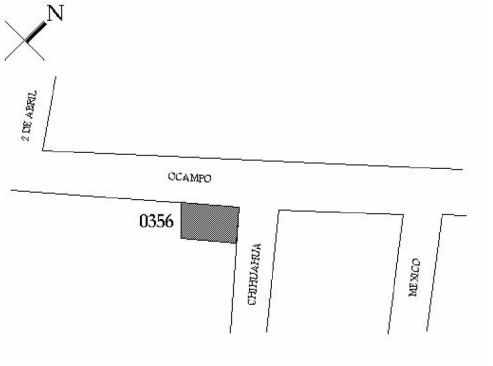

Croquis de localización

Realizó :

Fecha : 00/00/00

Coordinación Nacional de Monumentos Históricos

Ficha Nacional de Catálogo de bien inmueble con valor cultural

Número de Clave: 080320010357
Folio SICNMHI: 0

1. LOCALIZACIÓN

Estado : Chihuahua
Municipio : Hidalgo del Parral
Localidad : Parral
Colonia ó barrio :
Calle y núm. : Melchor Ocampo no. 35
Otra localización : También no. 37

Región :
Manzana : 55
Lote :
C.P. :

2. IDENTIFICACIÓN

Nombre del conjunto:
Nombre del edificio :
Uso original :
Uso actual : Sin uso

Época de construcción: ○ XVI ○ XVII ○ XVIII ○ XIX ◉ XX

3.- CARACTERÍSTICAS

Estado de Conservación

Fachada : Plana de cantera — M
Muros : Adobe — M
Ancho de muros : 0.60 mts.
Entrepisos :
Forma entrepisos :
Cubierta : Viguería, terrado — M
Forma cubierta : Plana
Niveles : 1
Otros elementos :

4.- ASPECTOS LEGALES

Régimen de propiedad : Privado



Fachada principal

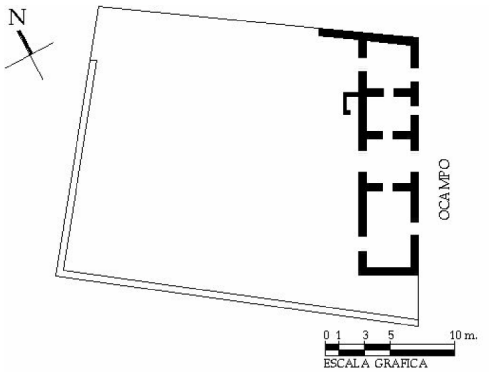

Croquis de planta

7.OBSERVACIONES

El inmueble se encuentra en muy mal estado, debido a la falta de techumbre en algunas áreas, por lo que afectó el contacto directo con la humedad y los vientos. Los marcos de las puertas y ventanas son de ladrillo, todos tienen frontón. El rodapié y la cornisa del pretil muestran el mismo trabajo en ladrillo.

Detalle de interior o de fachada

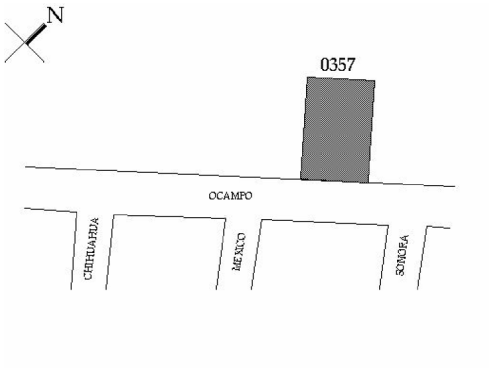

Croquis de localización

Realizó :

Fecha : 00/00/00

Elaborado en la Subdirección de Catálogo y Zonas y procesado en la Unidad de Informática de la C.N.M.H.
Correo Mayor no. 11, Col. Centro 06060, Cuauhtémoc México D.F. catalogo.cnmh@inah.gob.mx, informatica.cnmh@inah.gob.mx

Número de Clave: 080320010358
Folio SICNMHI: 0

1. LOCALIZACIÓN

Estado : Chihuahua
Municipio : Hidalgo del Parral
Localidad : Parral
Colonia ó barrio :
Calle y núm. : Pablo Ochoa no. 4
Otra localización :

Región :
Manzana : 16
Lote :
C.P. :

2. IDENTIFICACIÓN

Nombre del conjunto:
Nombre del edificio :
Uso original : Casa-habitación
Uso actual : Oficinas de la Junta Mpal. Agua y Alcantarillado

Época de construcción: ○ XVI ○ XVII ○ XVIII ○ XIX ◉ XX

3.- CARACTERÍSTICAS

Estado de Conservación

Fachada : Enjarre sobre adobe — B
Muros : Adobe — B
Ancho de muros : 0.60 mts.
Entrepisos :
Forma entrepisos :
Cubierta : Lámina y viguería — B
Forma cubierta : Plana
Niveles : 1
Otros elementos :

4.- ASPECTOS LEGALES

Régimen de propiedad : Privado



Fachada principal

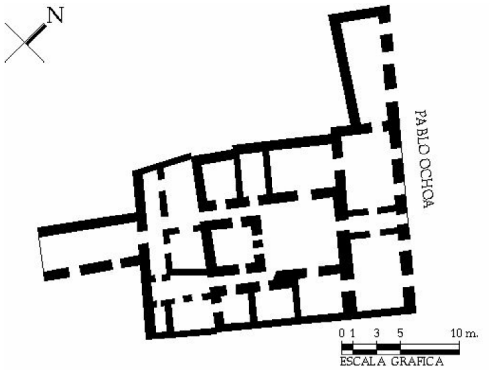

Croquis de planta

5. DATOS HISTÓRICOS (1. Orales 2. Documentales 3.Inscripciones)
1. Construida de 1900 a 1905 para casa habitación.

7.OBSERVACIONES
Conserva todos los enmarcamientos del interior decorados en ladrillo, formando arcos desvanecidos; el zaguán remata con un arco de medio punto con doble hilera de ladrillo. Conserva en varios de sus vanos postigos de madera. Uno de sus cuartos tiene muros de 1.10 metros de grosor. Piso en patio de pasta y en las habitaciones de duela con alfombra.

Detalle de interior o de fachada

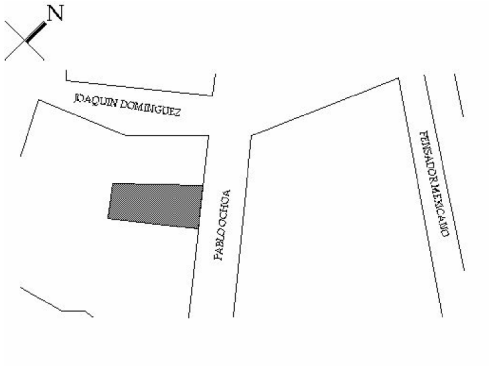

Croquis de localización

Realizó :

Fecha : 00/00/00

Número de Clave: 080320010359
Folio SICNMHI: 0

1. LOCALIZACIÓN

Estado : Chihuahua
Municipio : Hidalgo del Parral
Localidad : Parral
Colonia ó barrio :
Calle y núm. : Pablo Ochoa no. 7
Otra localización : Pensador Mexicano no. 10

Región :
Manzana :
Lote :
C.P. :

2. IDENTIFICACIÓN

Nombre del conjunto:
Nombre del edificio :
Uso original : Caballeriza Escuela 30-49
Uso actual : Sin uso

Época de construcción: ○ XVI ○ XVII ○ XVIII ◉ XIX ○ XX

3.- CARACTERÍSTICAS

Estado de Conservación

Fachada : Aplanado — R
Muros : Adobe, ladrillo y cantera — R
Ancho de muros : 0.60 mts.
Entrepisos :
Forma entrepisos :
Cubierta : Vigas de madera, tableta y terrado — R
Forma cubierta : Plana
Niveles : 1
Otros elementos :

4.- ASPECTOS LEGALES

Régimen de propiedad : Privado

5. DATOS HISTÓRICOS (1. Orales 2. Documentales 3.Inscripciones)
3. "FUE CONSTRUIDA EN 1893" (Inscripción en cantera)
7.OBSERVACIONES
Toda la fachada presenta modificación, los marcos fueron removidos.



Fachada principal

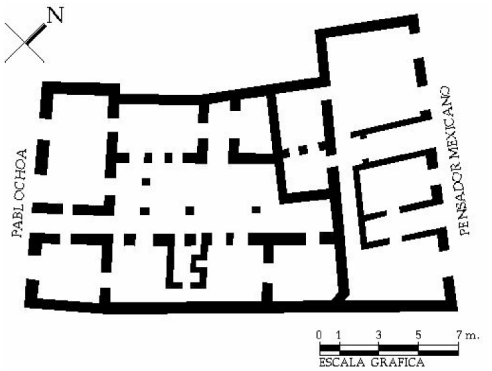

Croquis de planta

Detalle de interior o de fachada

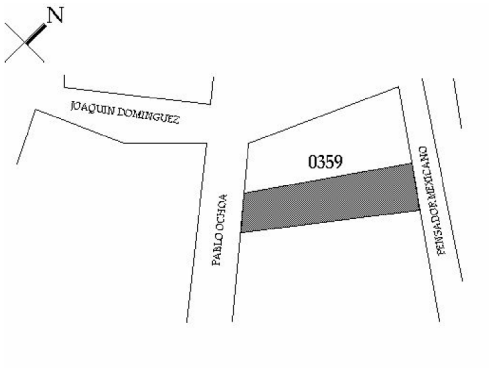

Croquis de localización

Realizó :

Fecha : 00/00/00

1. LOCALIZACIÓN

Estado : Chihuahua

Municipio : Hidalgo del Parral

Localidad : Parral

Colonia ó barrio :

Calle y núm. : Pablo Ochoa no. 11

Otra localización :

Región :

Manzana : 17

Lote :

C.P. :

Número de Clave: 080320010360
Folio SICNMHI: 0



Fachada principal

2. IDENTIFICACIÓN

Nombre del conjunto:

Nombre del edificio :

Uso original : Casa-habitación

Uso actual : Comercio

Época de construcción: ○ XVI ○ XVII ○ XVIII ◉ XIX ○ XX

3.- CARACTERÍSTICAS

Estado de Conservación

Fachada : Aplanado y cantera — R

Muros : Adobe — B

Ancho de muros : 0.65 mts.

Entrepisos :

Forma entrepisos :

Cubierta : Vigas de madera, tableta, terrado, lámina — B

Forma cubierta : Plana

Niveles : 1

Otros elementos :

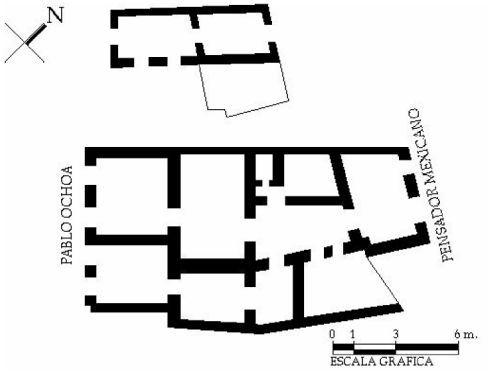

Croquis de planta

4.- ASPECTOS LEGALES

Régimen de propiedad : Privado

7.OBSERVACIONES

Predominio del macizo sobre el vano con enmarcamientos sencillos de cantera. Presenta cornisas de diferentes estilos. La herrería y cancelería no son las originales.

Detalle de interior o de fachada

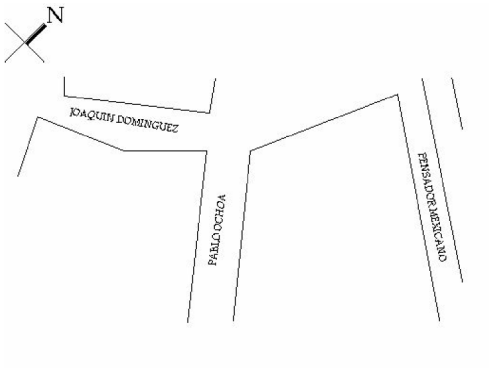

Croquis de localización

Realizó :

Fecha : 00/00/00

Elaborado en la Subdirección de Catálogo y Zonas y procesado en la Unidad de Informática de la C.N.M.H.
Correo Mayor no. 11, Col. Centro 06060, Cuauhtémoc México D.F. catalogo.cnmh@inah.gob.mx, informatica.cnmh@inah.gob.mx

Número de Clave: 080320010361
Folio SICNMHI: 0

1. LOCALIZACIÓN

Estado : Chihuahua
Municipio : Hidalgo del Parral
Localidad : Parral
Colonia ó barrio :
Calle y núm. : Pablo Ochoa no. 15
Otra localización : También no. 17

Región :
Manzana : 17
Lote :
C.P. :

2. IDENTIFICACIÓN

Nombre del conjunto:
Nombre del edificio :
Uso original : Casa-habitación, comercio
Uso actual : Casa-habitación, comercio

Época de construcción: ○ XVI ○ XVII ○ XVIII ◉ XIX ○ XX

3.- CARACTERÍSTICAS

Estado de Conservación

Fachada : Aplanado — B
Muros : Adobe — B
Ancho de muros : 0.60 mts.
Entrepisos :
Forma entrepisos :
Cubierta : Vigas de madera, tableta, terrado — B
Forma cubierta : Plana
Niveles : 2
Otros elementos :

4.- ASPECTOS LEGALES

Régimen de propiedad : Privado



Fachada principal

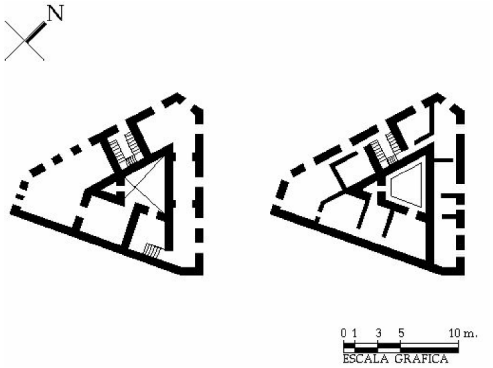

Croquis de planta

5. DATOS HISTÓRICOS (1. Orales 2. Documentales 3.Inscripciones)
3. "FUE CONSTRUIDA EN 1888" (Inscrita en cantera)
7.OBSERVACIONES
Escalera de madera original. Cornisa y marcos de cantera, en el interior muros divisorios de madera, en planta baja presenta rejas de metal, pero arriba conserva los de madera. Los marcos son de arcos de medio punto. El inmueble ha sido restaurado.

Detalle de interior o de fachada

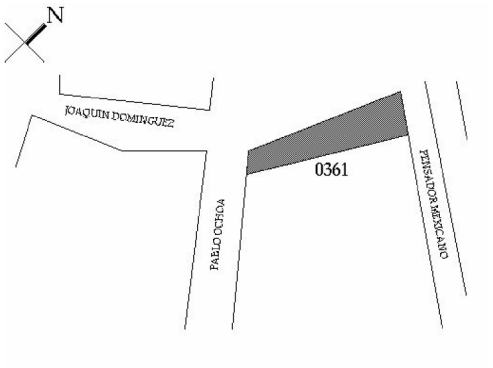

Croquis de localización

Realizó :

Fecha : 00/00/00

Coordinación Nacional de Monumentos Históricos

Ficha Nacional de Catálogo de Monumento Histórico Inmueble

1. LOCALIZACIÓN

Estado : Chihuahua
Municipio : Hidalgo del Parral
Localidad : Parral
Colonia ó barrio :
Calle y núm. : Av. Zaragoza no. 141
Otra localización : Esquina Av. Juárez

Región :
Manzana : 71
Lote :
C.P. :

Número de Clave: 080320010362
Folio SICNMHI: 0



Fachada principal

2. IDENTIFICACIÓN

Nombre del conjunto:
Nombre del edificio :
Uso original :
Uso actual : Comercio

Época de construcción: ○ XVI ○ XVII ○ XVIII ○ XIX ○ XX

3.- CARACTERÍSTICAS

Estado de Conservación

Fachada :
Muros :
Ancho de muros : mts.
Entrepisos :
Forma entrepisos :
Cubierta :
Forma cubierta :
Niveles : 1
Otros elementos :

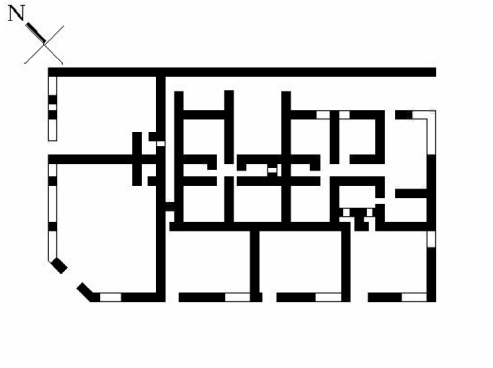

Croquis de planta

4.- ASPECTOS LEGALES

Régimen de propiedad : Privado

Detalle de interior o de fachada



Croquis de localización

Realizó :

Fecha : 00/00/00

Elaborado en la Subdirección de Catálogo y Zonas y procesado en la Unidad de Informática de la C.N.M.H.
Correo Mayor no. 11, Col. Centro 06060, Cuauhtémoc México D.F. catalogo.cnmh@inah.gob.mx, informatica.cnmh@inah.gob.mx

1. LOCALIZACIÓN

Estado : Chihuahua

Municipio : Hidalgo del Parral

Localidad : Parral

Colonia ó barrio :

Calle y núm. : Ojinaga no. 13

Otra localización :

Región :

Manzana : 09

Lote :

C.P. :

Número de Clave: 080320010363
Folio SICNMHI: 0



Fachada principal

2. IDENTIFICACIÓN

Nombre del conjunto:

Nombre del edificio :

Uso original : Casa-habitación

Uso actual : Sin uso

Época de construcción: ◯ XVI ◯ XVII ◯ XVIII ◯ XIX ◯ XX

3.- CARACTERÍSTICAS

Estado de Conservación

Fachada : Aplanado — R

Muros : Adobe — B

Ancho de muros : 0.50 mts.

Entrepisos : Vigas de madera, tableta — B

Forma entrepisos :

Cubierta : Vigas de madera, tableta y lámina — B

Forma cubierta : Plana

Niveles : 2

Otros elementos :

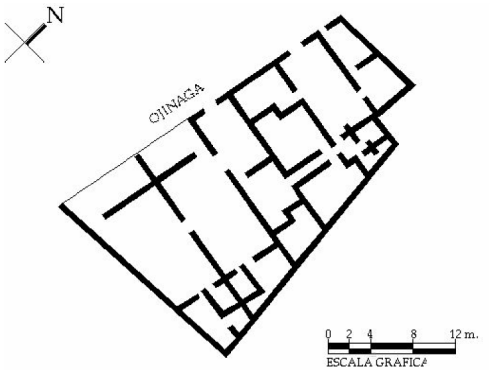

Croquis de planta

4.- ASPECTOS LEGALES

Régimen de propiedad : Privado

7.OBSERVACIONES

El inmueble está abandonado y se ve deteriorado el aplanado. Parece que hubo modificaciones para instalar un portón; los vanos no tienen marcos.

Detalle de interior o de fachada

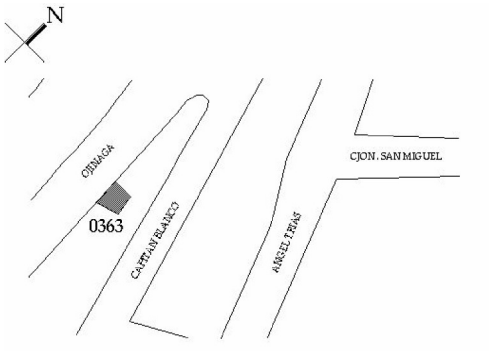

Croquis de localización

Realizó :

Fecha : 00/00/00

Coordinación Nacional de Monumentos Históricos

Ficha Nacional de Catálogo de Monumento Histórico Inmueble

Número de Clave: 080320010364
Folio SICNMHI: 0

1. LOCALIZACIÓN

Estado : Chihuahua
Municipio : Hidalgo del Parral
Localidad : Parral
Colonia ó barrio :
Calle y núm. : Ojinaga s/n.
Otra localización : Junto al no. 15

Región :
Manzana : 09
Lote :
C.P. :

2. IDENTIFICACIÓN

Nombre del conjunto:
Nombre del edificio :
Uso original :
Uso actual :

Época de construcción: ○ XVI ○ XVII ○ XVIII ○ XIX ○ XX

3.- CARACTERÍSTICAS

		Estado de Conservación
Fachada :	Aplanado y pintura	R
Muros :	Adobe	R
Ancho de muros :	0.60 mts.	
Entrepisos :	Vigas de madera	B
Forma entrepisos :		
Cubierta :	Vigas, tableta, terrado y lámina	B
Forma cubierta :	Plana	
Niveles :	2	
Otros elementos :		

4.- ASPECTOS LEGALES

Régimen de propiedad : Privado



Fachada principal

7.OBSERVACIONES

Aparentemente la finca se ha seccionado en tres partes. Aun conserva un portón original.

Croquis de planta

Detalle de interior o de fachada

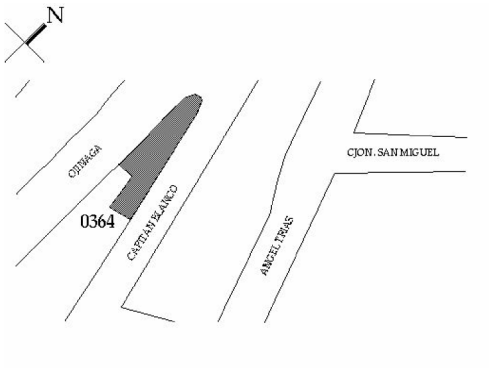

Croquis de localización

Realizó :

Fecha : 00/00/00

Elaborado en la Subdirección de Catálogo y Zonas y procesado en la Unidad de Informática de la C.N.M.H.
Correo Mayor no. 11, Col. Centro 06060, Cuauhtémoc México D.F. catalogo.cnmh@inah.gob.mx, informatica.cnmh@inah.gob.mx

1. LOCALIZACIÓN

Estado : Chihuahua

Municipio : Hidalgo del Parral

Localidad : Parral

Colonia ó barrio :

Calle y núm. : Ojinaga no. 22

Otra localización :

Región :

Manzana : 13

Lote :

C.P. :

Número de Clave: 080320010365
Folio SICNMHI: 0



Fachada principal

2. IDENTIFICACIÓN

Nombre del conjunto:

Nombre del edificio :

Uso original : Casa-habitación

Uso actual : Comercio

Época de construcción: ○ XVI ○ XVII ○ XVIII ◉ XIX ○ XX

3.- CARACTERÍSTICAS

Estado de Conservación

Fachada : Aplanado de cal sobre adobe — B

Muros : Adobe — B

Ancho de muros : 0.60 mts.

Entrepisos :

Forma entrepisos :

Cubierta : Vigas boleadas, terrado y lámina — B

Forma cubierta : Plana

Niveles : 1

Otros elementos :

4.- ASPECTOS LEGALES

Régimen de propiedad : Privado

7.OBSERVACIONES

Inmueble de un solo nivel que formó parte de uno de mayores proporciones. Se observa parte de la cornisa original, localizada aproximadamente a la altura del inmueble colindante. Anteriormente este inmueble formó parte del inmueble marcado con el no. 24 de la calle Ojinaga, pero los emplazamientos muestran que fueron propiedades distintas.

Croquis de planta

Detalle de interior o de fachada

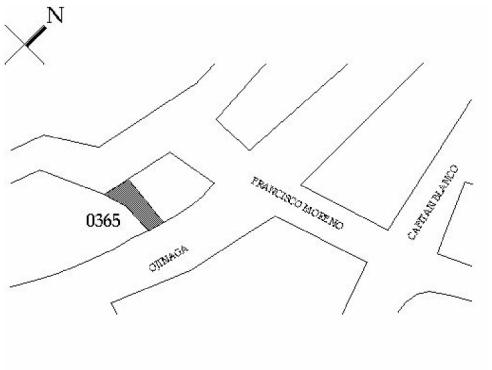

Croquis de localización

Realizó :

Fecha : 00/00/00

Elaborado en la Subdirección de Catálogo y Zonas y procesado en la Unidad de Informática de la C.N.M.H.
Correo Mayor no. 11, Col. Centro 06060, Cuauhtémoc México D.F. catalogo.cnmh@inah.gob.mx, informatica.cnmh@inah.gob.mx

Coordinación Nacional de Monumentos Históricos

Ficha Nacional de Catálogo de Monumento Histórico Inmueble

Número de Clave: 080320010366
Folio SICNMHI: 0

1. LOCALIZACIÓN

Estado : Chihuahua
Municipio : Hidalgo del Parral
Localidad : Parral
Colonia ó barrio :
Calle y núm. : Ojinaga no. 30
Otra localización : También no. 32

Región :
Manzana : 04
Lote :
C.P. :

2. IDENTIFICACIÓN

Nombre del conjunto:
Nombre del edificio :
Uso original : Casa-habitación
Uso actual : Comercio

Época de construcción: ○ XVI ○ XVII ○ XVIII ◉ XIX ◉ XX

3.- CARACTERÍSTICAS

Estado de Conservación

Fachada : Enjarre de cal sobre adobe — R
Muros : Adobe — R
Ancho de muros : 0.70 mts.
Entrepisos :
Forma entrepisos :
Cubierta : Vigas, terrado y lámina — R
Forma cubierta : Plana
Niveles : 1
Otros elementos :

4.- ASPECTOS LEGALES

Régimen de propiedad : Privado



Fachada principal

7.OBSERVACIONES

Marcos de cantera. Se encuentran en el interior vanos tapiados y nuevos vanos utilizados como puertas, modificando su partido arquitectónico original. La cancelería es de madera, pero ésta se encuentra muy deteriorada.

Croquis de planta

Detalle de interior o de fachada

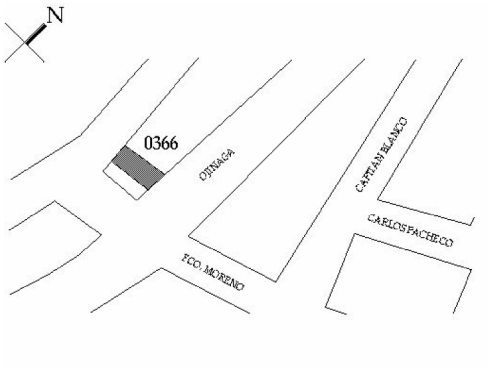

Croquis de localización

Realizó :

Fecha : 00/00/00

Elaborado en la Subdirección de Catálogo y Zonas y procesado en la Unidad de Informática de la C.N.M.H.
Correo Mayor no. 11, Col. Centro 06060, Cuauhtémoc México D.F. catalogo.cnmh@inah.gob.mx, informatica.cnmh@inah.gob.mx

Coordinación Nacional de Monumentos Históricos

Ficha Nacional de Catálogo de Monumento Histórico Inmueble

Número de Clave: 080320010367
Folio SICNMHI: 0

1. LOCALIZACIÓN

Estado : Chihuahua
Municipio : Hidalgo del Parral
Localidad : Parral
Colonia ó barrio :
Calle y núm. : Ojinaga no. 5
Otra localización :

Región :
Manzana : 04
Lote :
C.P. :

2. IDENTIFICACIÓN

Nombre del conjunto:
Nombre del edificio :
Uso original : Casa-habitación
Uso actual : Casa-habitación

Época de construcción: ○ XVI ○ XVII ○ XVIII ○ XIX ○ XX

3.- CARACTERÍSTICAS

Estado de Conservación

Fachada : Aplanado y cantera — M
Muros : Adobe — M
Ancho de muros : 0.60 mts.
Entrepisos :
Forma entrepisos :
Cubierta : Vigas de madera, tableta, terrado y lámina — M
Forma cubierta : Plana
Niveles : 1
Otros elementos :

4.- ASPECTOS LEGALES

Régimen de propiedad : Privado

7.OBSERVACIONES
El inmueble se encuentra en muy mal estado, pues presenta desprendimiento del aplanado por lo que el adobe se ha deteriorado. Los vanos tienen marcos de cantera con cornisas y frontones, la herrería es original.



Fachada principal

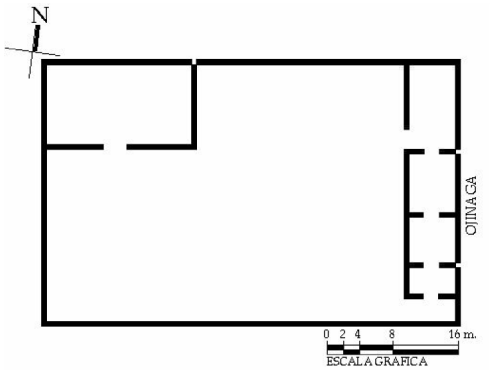

Croquis de planta

Detalle de interior o de fachada

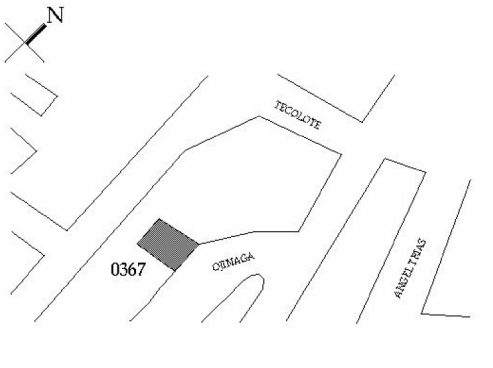

Croquis de localización

Realizó :

Fecha : 00/00/00

Elaborado en la Subdirección de Catálogo y Zonas y procesado en la Unidad de Informática de la C.N.M.H.
Correo Mayor no. 11, Col. Centro 06060, Cuauhtémoc México D.F. catalogo.cnmh@inah.gob.mx, informatica.cnmh@inah.gob.mx

Coordinación Nacional de Monumentos Históricos

Ficha Nacional de Catálogo de bien inmueble con valor cultural

Coordinación Nacional de Monumentos Históricos · Instituto Nacional de Antropología e Historia · Consejo Nacional para la Cultura y las Artes

1. LOCALIZACIÓN

Estado : Chihuahua
Municipio : Hidalgo del Parral
Localidad : Parral
Colonia ó barrio :
Calle y núm. : Ojinaga no. 58
Otra localización :

Región :
Manzana : 04
Lote :
C.P. :

Número de Clave: 080320010368
Folio SICNMHI: 0



Fachada principal

2. IDENTIFICACIÓN

Nombre del conjunto:
Nombre del edificio :
Uso original : Casa-habitación
Uso actual : Casa-habitación

Época de construcción: ○ XVI ○ XVII ○ XVIII ○ XIX ◉ XX

3.- CARACTERÍSTICAS

Estado de Conservación

Fachada : Aplanado, enmarcamiento de ladrillo — M
Muros : Adobe y piedra — R
Ancho de muros : 0.65 mts.
Entrepisos :
Forma entrepisos :
Cubierta : Vigas, tableta y terrado — R
Forma cubierta : Plana
Niveles : 1
Otros elementos :

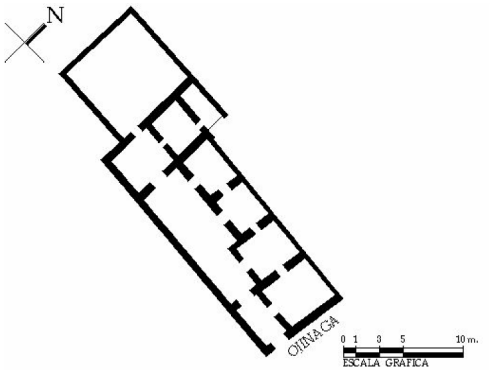

Croquis de planta

4.- ASPECTOS LEGALES

Régimen de propiedad : Privado

7.OBSERVACIONES

Los vanos en ventanas conservan la herrería original, están enmarcados en ladrillo. No se observa algún remate o cornisa.

Detalle de interior o de fachada

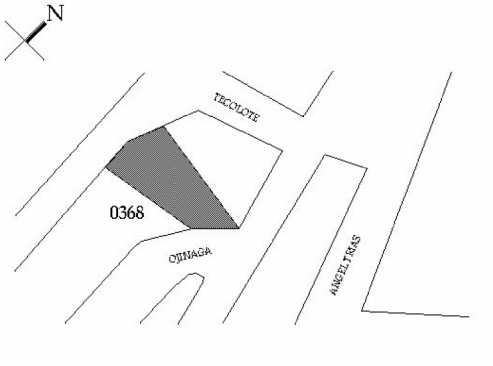

Croquis de localización

Realizó :

Fecha : 00/00/00

Elaborado en la Subdirección de Catálogo y Zonas y procesado en la Unidad de Informática de la C.N.M.H.
Correo Mayor no. 11, Col. Centro 06060, Cuauhtémoc México D.F. catalogo.cnmh@inah.gob.mx, informatica.cnmh@inah.gob.mx

Coordinación Nacional de Monumentos Históricos

Ficha Nacional de Catálogo de Monumento Histórico Inmueble

Número de Clave: 080320010369
Folio SICNMHI: 0

1. LOCALIZACIÓN

Estado : Chihuahua
Municipio : Hidalgo del Parral
Localidad : Parral
Colonia ó barrio :
Calle y núm. : Ojinaga no. 60
Otra localización :

Región :
Manzana : 04
Lote :
C.P. :



Fachada principal

2. IDENTIFICACIÓN

Nombre del conjunto:
Nombre del edificio :
Uso original : Casa-habitación
Uso actual : Casa-habitación

Época de construcción: ○ XVI ○ XVII ○ XVIII ◉ XIX ◉ XX

3.- CARACTERÍSTICAS

Estado de Conservación

Fachada : Aplanado de cal sobre adobe y ladrillo — B
Muros : Adobe — B
Ancho de muros : 0.60 mts.
Entrepisos :
Forma entrepisos :
Cubierta : Vigas boleadas, terrado y lámina — B
Forma cubierta : Plana
Niveles : 1
Otros elementos :

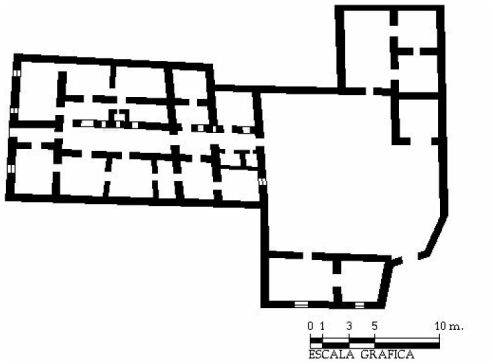

Croquis de planta

4.- ASPECTOS LEGALES

Régimen de propiedad : Privado

7.OBSERVACIONES

Los marcos de puertas y ventanas en cantera, el rodapié de ladrillo industrial. El desagüe pluvial modificado al original, ahora son de tubo galvanizado.

Detalle de interior o de fachada

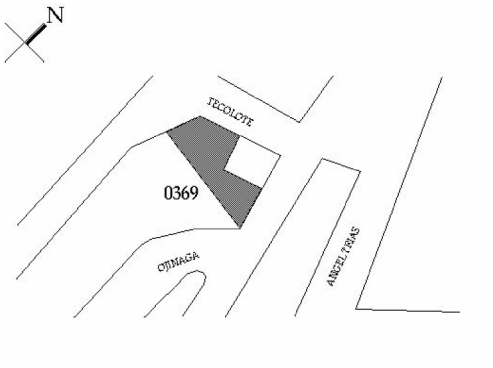

Croquis de localización

Realizó :

Fecha : 00/00/00

Elaborado en la Subdirección de Catálogo y Zonas y procesado en la Unidad de Informática de la C.N.M.H.
Correo Mayor no. 11, Col. Centro 06060, Cuauhtémoc México D.F. catalogo.cnmh@inah.gob.mx, informatica.cnmh@inah.gob.mx

Coordinación Nacional de Monumentos Históricos

Ficha Nacional de Catálogo de bien inmueble con valor cultural

Número de Clave: 080320010370
Folio SICNMHI: 0

1. LOCALIZACIÓN

Estado : Chihuahua
Municipio : Hidalgo del Parral
Localidad : Parral
Colonia ó barrio :
Calle y núm. : Ojinaga no. 66
Otra localización :

Región :
Manzana : 02
Lote :
C.P. :

2. IDENTIFICACIÓN

Nombre del conjunto:
Nombre del edificio :
Uso original : Casa-habitación
Uso actual : Casa-habitación

Época de construcción: ○ XVI ○ XVII ○ XVIII ○ XIX ◉ XX

3.- CARACTERÍSTICAS

Estado de Conservación

Fachada : Enjarre sobre adobe — R
Muros : Adobe y ladrillo — B
Ancho de muros : 0.40 mts.
Entrepisos :
Forma entrepisos :
Cubierta : Vigas, tableta, terrado y lámina — B
Forma cubierta : Plana
Niveles : 2
Otros elementos :

4.- ASPECTOS LEGALES

Régimen de propiedad : Privado



Fachada principal

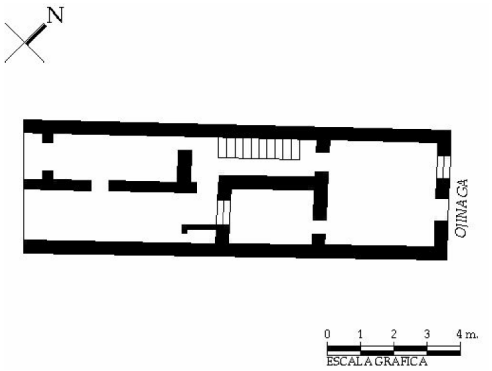

Croquis de planta

7.OBSERVACIONES
Debido a que los muros de la planta alta parecen ser de tabique, parece ser que la planta alta del inmueble fue construida posteriormente.

Detalle de interior o de fachada

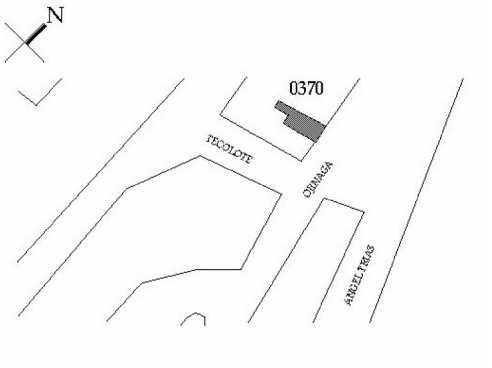

Croquis de localización

Realizó :

Fecha : 00/00/00

Elaborado en la Subdirección de Catálogo y Zonas y procesado en la Unidad de Informática de la C.N.M.H.
Correo Mayor no. 11, Col. Centro 06060, Cuauhtémoc México D.F. catalogo.cnmh@inah.gob.mx, informatica.cnmh@inah.gob.mx

Coordinación Nacional de Monumentos Históricos

Ficha Nacional de Catálogo de bien inmueble con valor cultural

Coordinación Nacional de Monumentos Históricos · Instituto Nacional de Antropología e Historia · Consejo Nacional para la Cultura y las Artes

1. LOCALIZACIÓN

Estado : Chihuahua
Municipio : Hidalgo del Parral
Localidad : Parral
Colonia ó barrio :
Calle y núm. : Ojinaga no. 68
Otra localización :

Región :
Manzana : 02
Lote :
C.P. :

Número de Clave: 080320010371
Folio SICNMHI: 0



Fachada principal

2. IDENTIFICACIÓN

Nombre del conjunto:
Nombre del edificio :
Uso original : Casa-habitación
Uso actual : Casa-habitación

Época de construcción: ○ XVI ○ XVII ○ XVIII ○ XIX ◉ XX

3.- CARACTERÍSTICAS

Estado de Conservación

Fachada : Enjarre sobre adobe — R
Muros : Adobe — R
Ancho de muros : 0.60 mts.
Entrepisos :
Forma entrepisos :
Cubierta : Lámina — B
Forma cubierta : Inclinada
Niveles : 2
Otros elementos :

4.- ASPECTOS LEGALES

Régimen de propiedad : Privado

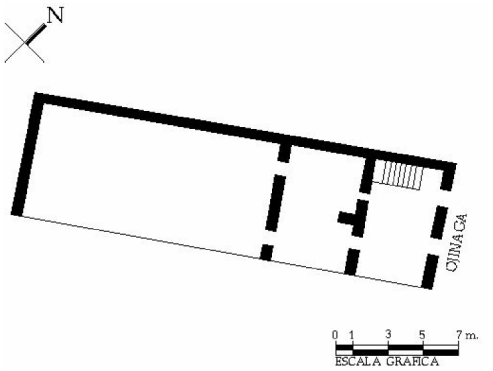

Croquis de planta

7.OBSERVACIONES

El enjarre sobre la fachada se está desprendiendo. Debido a la intervención que se le hizo aplicando concreto en el rodapié se observan humildades en los muros.

Detalle de interior o de fachada

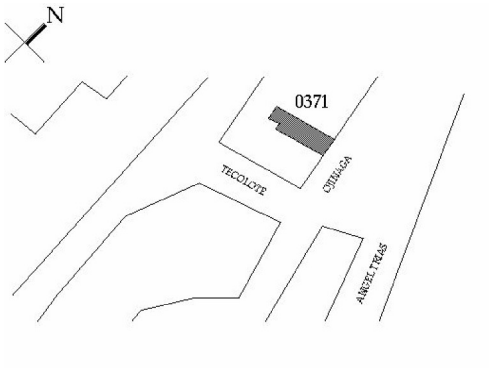

Croquis de localización

Realizó :

Fecha : 00/00/00

Elaborado en la Subdirección de Catálogo y Zonas y procesado en la Unidad de Informática de la C.N.M.H.
Correo Mayor no. 11, Col. Centro 06060, Cuauhtémoc México D.F. catalogo.cnmh@inah.gob.mx, informatica.cnmh@inah.gob.mx

1. LOCALIZACIÓN

Estado : Chihuahua

Municipio : Hidalgo del Parral

Localidad : Parral

Colonia ó barrio :

Calle y núm. : Ojinaga no. 70

Otra localización : Antes marcada con el no. 4

Región :

Manzana : 02

Lote :

C.P. :

Número de Clave: 080320010372
Folio SICNMHI: 0



Fachada principal

2. IDENTIFICACIÓN

Nombre del conjunto:

Nombre del edificio :

Uso original : Casa-habitación

Uso actual : Casa-habitación

Época de construcción: ○ XVI ○ XVII ○ XVIII ◉ XIX ○ XX

3.- CARACTERÍSTICAS

Estado de Conservación

Fachada : Enjarre de concreto sobre adobe — R

Muros : Adobe — R

Ancho de muros : 0.60 mts.

Entrepisos :

Forma entrepisos :

Cubierta : Vigas, terrado y lámina — R

Forma cubierta : Plana

Niveles : 2

Otros elementos :

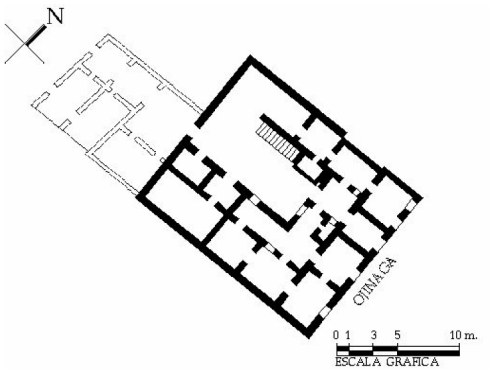

Croquis de planta

4.- ASPECTOS LEGALES

Régimen de propiedad : Privado

7.OBSERVACIONES

Marcos de cantera en puertas y ventanas en planta baja y alta, algunos de estos marcos han sido modificados. Se está pintando la casa y por eso se observa el enjarre de concreto que le aplicaron recientemente al inmueble, lo cual puede causar serios daños en los muros.

Detalle de interior o de fachada

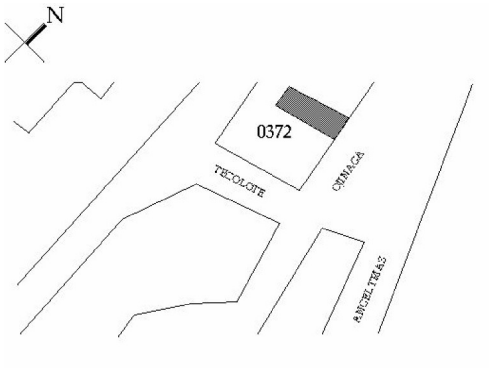

Croquis de localización

Realizó :

Fecha : 00/00/00

Coordinación Nacional de Monumentos Históricos

Ficha Nacional de Catálogo de Monumento Histórico Inmueble

Número de Clave: 080320010373
Folio SICNMHI: 0

1. LOCALIZACIÓN

Estado : Chihuahua
Municipio : Hidalgo del Parral
Localidad : Parral
Colonia ó barrio :
Calle y núm. : Del Oro no. 20
Otra localización :

Región :
Manzana : 20
Lote :
C.P. :

2. IDENTIFICACIÓN

Nombre del conjunto:
Nombre del edificio :
Uso original : Casa-habitación
Uso actual : Casa-habitación

Época de construcción: ◯ XVI ◯ XVII ◯ XVIII ◯ XIX ◯ XX

3.- CARACTERÍSTICAS

Estado de Conservación

Fachada : Aplanado y ladrillo — B
Muros : Adobe — B
Ancho de muros : 0.60 mts.
Entrepisos :
Forma entrepisos :
Cubierta : Concreto — B
Forma cubierta : Plana
Niveles : 1
Otros elementos :

4.- ASPECTOS LEGALES

Régimen de propiedad : Privado



Fachada principal

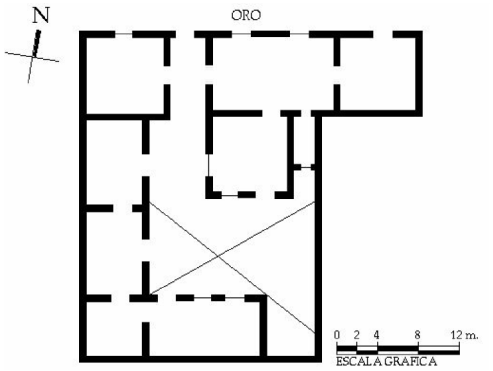

Croquis de planta

7.OBSERVACIONES

Todos los vanos del inmueble tienen marcos de ladrillo con una cornisa. El inmueble se encuentra también enmarcado en ladrillo y con un rodapié. La cancelería y la herrería es original.

Detalle de interior o de fachada

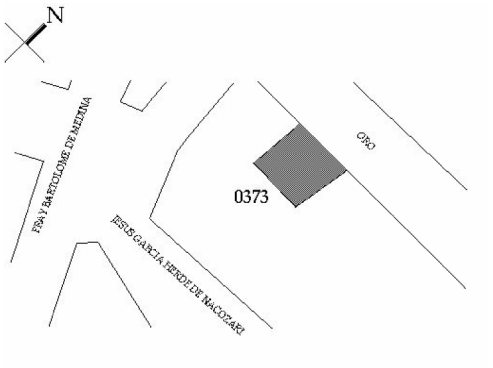

Croquis de localización

Realizó :

Fecha : 00/00/00

Elaborado en la Subdirección de Catálogo y Zonas y procesado en la Unidad de Informática de la C.N.M.H.
Correo Mayor no. 11, Col. Centro 06060, Cuauhtémoc México D.F. catalogo.cnmh@inah.gob.mx, informatica.cnmh@inah.gob.mx

Coordinación Nacional de Monumentos Históricos

Ficha Nacional de Catálogo de Monumento Histórico Inmueble

Número de Clave: 080320010374
Folio SICNMHI: 0

1. LOCALIZACIÓN

Estado : Chihuahua
Municipio : Hidalgo del Parral
Localidad : Parral
Colonia ó barrio :
Calle y núm. : Plaza Guillermo Baca s/n.
Otra localización : Esquina Maclovio Herrera

Región :
Manzana : 26
Lote :
C.P. :



Fachada principal

2. IDENTIFICACIÓN

Nombre del conjunto:
Nombre del edificio : Templo de Guadalupe
Uso original : Templo
Uso actual : Templo

Época de construcción: ○ XVI ○ XVII ○ XVIII ○ XIX ○ XX

3.- CARACTERÍSTICAS

Estado de Conservación

Fachada : Piedra — B
Muros : Piedra — B
Ancho de muros : 1.00 mts.
Entrepisos : Madera — B
Forma entrepisos :
Cubierta : Vigas de madera y terrado — B
Forma cubierta : Plana
Niveles : 1
Otros elementos :

4.- ASPECTOS LEGALES

Régimen de propiedad : Federal

Croquis de planta



Detalle de interior o de fachada

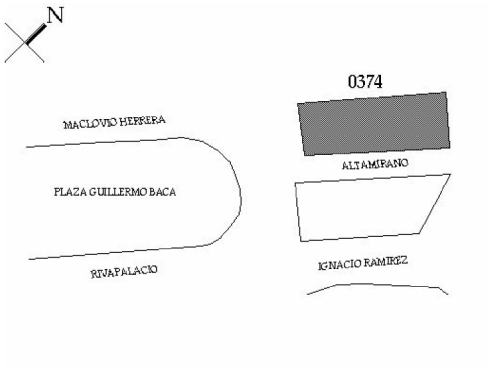

Croquis de localización

Realizó :

Fecha : 00/00/00

Elaborado en la Subdirección de Catálogo y Zonas y procesado en la Unidad de Informática de la C.N.M.H.
Correo Mayor no. 11, Col. Centro 06060, Cuauhtémoc México D.F. catalogo.cnmh@inah.gob.mx, informatica.cnmh@inah.gob.mx

1. LOCALIZACIÓN

Estado : Chihuahua

Municipio : Hidalgo del Parral

Localidad : Parral

Colonia ó barrio :

Calle y núm. : Plaza Guillermo Baca no. 2

Otra localización : Esquina Riva Palacio

Región :

Manzana : 40

Lote :

C.P. :

Número de Clave: 080320010375
Folio SICNMHI: 0



Fachada principal

2. IDENTIFICACIÓN

Nombre del conjunto:

Nombre del edificio : Escuela 99

Uso original : Hospital

Uso actual : Escuela

Época de construcción: ○ XVI ◉ XVII ○ XVIII ○ XIX ○ XX

3.- CARACTERÍSTICAS

Estado de Conservación

Fachada : Cantería, ladrillo — B

Muros : Adobe — B

Ancho de muros : 0.90 mts.

Entrepisos :

Forma entrepisos :

Cubierta : Lámina — B

Forma cubierta : Plana

Niveles : 2

Otros elementos :

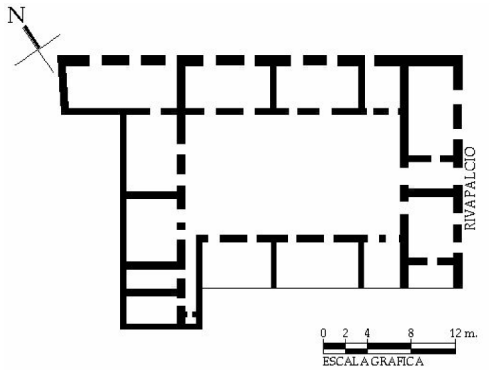

Croquis de planta

4.- ASPECTOS LEGALES

Régimen de propiedad : Municipal

5. DATOS HISTÓRICOS (1. Orales 2. Documentales 3.Inscripciones)
3. Placa sobre el acceso dice "1810-1910 HOMENAJE DE GRATITUD A HIDALGO ESCUELA 99 PARRAL" al lado dice "ESTE EDIFICIO FUNCIONÓ EL PRIMER HOSPITAL QUE HUBO EN TIERRAS DE CHIHUAHUA. LO CREARON EN 1687 LOS MISIONEROS LLAMADOS PARDOS". Estaba atendido por los religiosos de la orden de San Juan de Dios.
7.OBSERVACIONES
Se conserva en muy buenas condiciones pero totalmente modificada a sus materiales originales. Tiene rodapié recubierto de ladrillo. Pocos ornamentos en marcos de cantera pintados.

Detalle de interior o de fachada

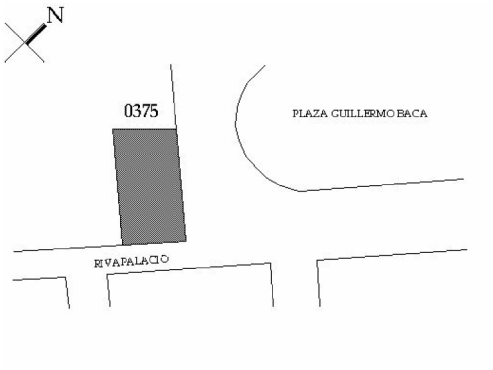

Croquis de localización

Realizó :

Fecha : 00/00/00

Coordinación Nacional de Monumentos Históricos

Ficha Nacional de Catálogo de Monumento Histórico Inmueble

Número de Clave: 080320010376
Folio SICNMHI: 0

1. LOCALIZACIÓN

Estado : Chihuahua
Municipio : Hidalgo del Parral
Localidad : Parral
Colonia ó barrio :
Calle y núm. : Plaza Guillermo Baca no. 6
Otra localización :

Región :
Manzana : 40
Lote :
C.P. :



Fachada principal

2. IDENTIFICACIÓN

Nombre del conjunto:
Nombre del edificio :
Uso original : Casa-habitación
Uso actual : Comercio

Época de construcción: ○ XVI ○ XVII ○ XVIII ○ XIX ○ XX

3.- CARACTERÍSTICAS

Estado de Conservación

Fachada : Aplanado — B
Muros : Adobe — B
Ancho de muros : 0.60 mts.
Entrepisos :
Forma entrepisos :
Cubierta : Vigas de madera, lámina — B
Forma cubierta : Inclinada
Niveles : 1
Otros elementos :

4.- ASPECTOS LEGALES

Régimen de propiedad : Privado

7.OBSERVACIONES
No presenta marcos. Cornisa de cantera pintada. Se modificó la fachada para adaptarla a su uso comercial.

Croquis de planta

Detalle de interior o de fachada

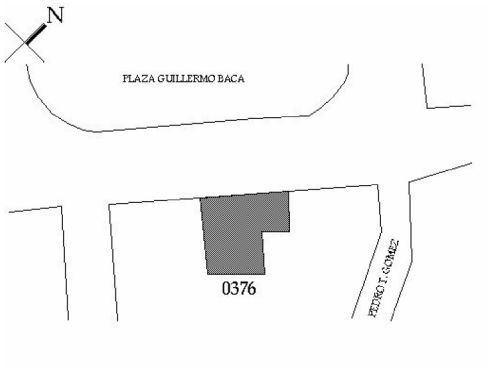

Croquis de localización

Realizó :

Fecha : 00/00/00

Elaborado en la Subdirección de Catálogo y Zonas y procesado en la Unidad de Informática de la C.N.M.H.
Correo Mayor no. 11, Col. Centro 06060, Cuauhtémoc México D.F. catalogo.cnmh@inah.gob.mx, informatica.cnmh@inah.gob.mx

Número de Clave: 080320010377
Folio SICNMHI: 0

1. LOCALIZACIÓN

Estado : Chihuahua
Municipio : Hidalgo del Parral
Localidad : Parral
Colonia ó barrio :
Calle y núm. : Plaza Hidalgo no. 1
Otra localización : También no. 3, frente a la Plaza Hidalgo

Región :
Manzana :
Lote :
C.P. :

2. IDENTIFICACIÓN

Nombre del conjunto:
Nombre del edificio : "Casa Real"
Uso original : Casas Consistoriales, Cárcel
Uso actual : Comercio

Época de construcción: ○ XVI ◉ XVII ○ XVIII ○ XIX ○ XX

3.- CARACTERÍSTICAS

		Estado de Conservación
Fachada :	Piedra y cantera	B
Muros :	Piedra y adobe	B
Ancho de muros :	0.90 mts.	
Entrepisos :	Viguería y terrado	B
Forma entrepisos :		
Cubierta :	Lámina	B
Forma cubierta :	Plana	
Niveles :	2	
Otros elementos :		

4.- ASPECTOS LEGALES

Régimen de propiedad : Municipal



Fachada principal

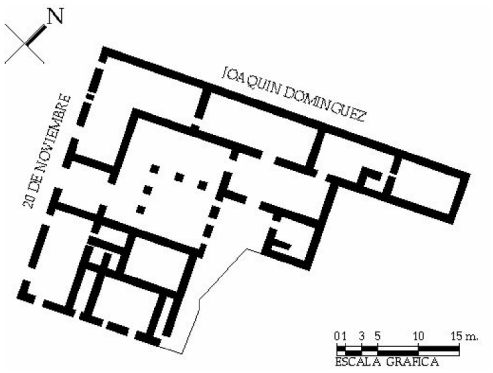

Croquis de planta

5. DATOS HISTÓRICOS (1. Orales 2. Documentales 3.Inscripciones)
1. Fue parte de las Casas Consistoriales, se dividio en tres predios; Albergó la primer escuela pública en Parral. Fue Palacio Nacional de México cuando albergó a Don Benito Juárez. El patio central fue utilizado como Teatro, y en 1910 fue fortaleza en las luchas de la revolución.

7.OBSERVACIONES
Conserva postigos de madera y herrería original en balcones en planta alta. Marcos de cantera tallada en todos sus vanos. Cornisa de cantera. En ambos inmuebles conserva la misma tipología de marcos.

Detalle de interior o de fachada

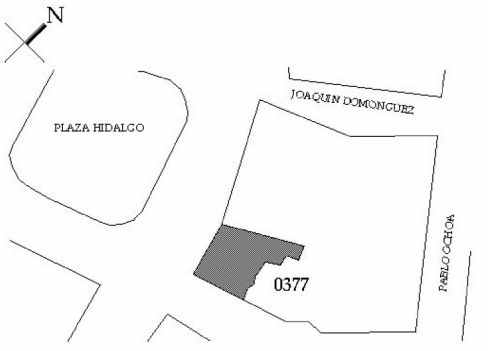

Croquis de localización

Realizó :

Fecha : 00/00/00

1. LOCALIZACIÓN

Estado : Chihuahua

Municipio : Hidalgo del Parral

Localidad : Parral

Colonia ó barrio :

Calle y núm. : Plaza Hidalgo no. 2

Otra localización : Entre Francisco Moreno y Barbachano

Región :

Manzana :

Lote :

C.P. :

Número de Clave: 080320010378
Folio SICNMHI: 0



Fachada principal

2. IDENTIFICACIÓN

Nombre del conjunto:

Nombre del edificio : Cine Alcázar

Uso original : Cine

Uso actual : Comercio

Época de construcción: ○ XVI ○ XVII ○ XVIII ○ XIX ◉ XX

3.- CARACTERÍSTICAS

Estado de Conservación

Fachada : Adobe y cantera — B

Muros : Adobe, cantera — B

Ancho de muros : 0.60 mts.

Entrepisos : Madera

Forma entrepisos :

Cubierta : Viguería, terrado y lámina — B

Forma cubierta : Plana

Niveles : 1

Otros elementos :

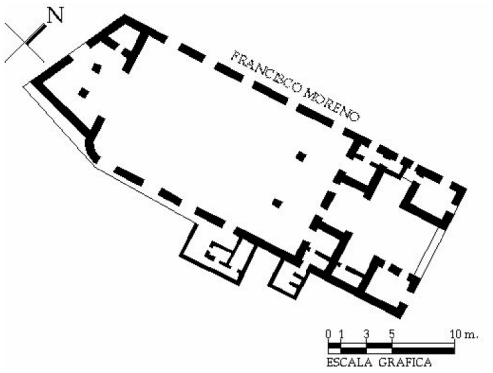

Croquis de planta

4.- ASPECTOS LEGALES

Régimen de propiedad : Privado

5. DATOS HISTÓRICOS (1. Orales 2. Documentales 3.Inscripciones)
1. Fue la primer sala de cine en Parral. Fue proyectado por el Ing. Guillermo Terres, y construido por el Ing. Raúl de la Peña. El cine fue estrenado el 2 de diciembre de 1928 con la película "La Vida privada de Helena de Troya".

7.OBSERVACIONES
El edificio muestra cantera en toda su fachada principal. Las ventanas con postigos de madera que pudiera ser la original. Tienen su herrería original en la planta alta. Los marcos de cantera en las ventanas de arco de medio punto, muestran dos columnas estilizadas y detalles labrados con motivos florales.

Detalle de interior o de fachada

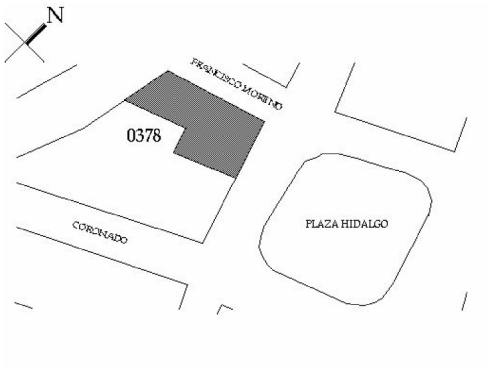

Croquis de localización

Realizó :

Fecha : 00/00/00

Coordinación Nacional de Monumentos Históricos

Ficha Nacional de Catálogo de bien inmueble con valor cultural

Número de Clave: 080320010379
Folio SICNMHI: 0

1. LOCALIZACIÓN

Estado : Chihuahua
Municipio : Hidalgo del Parral
Localidad : Parral
Colonia ó barrio :
Calle y núm. : Plaza Hidalgo no. 6
Otra localización : También no. 8

Región :
Manzana : 14
Lote :
C.P. :



Fachada principal

2. IDENTIFICACIÓN

Nombre del conjunto:
Nombre del edificio : Joyería "Plata"
Uso original : Comercio
Uso actual : Sin uso

Época de construcción: ○ XVI ○ XVII ○ XVIII ○ XIX ◉ XX

3.- CARACTERÍSTICAS

Estado de Conservación

Fachada : Aplanado — B
Muros : Ladrillo, adobe — B
Ancho de muros : 0.30 mts.
Entrepisos : Vigas de madera
Forma entrepisos :
Cubierta : Vigas de madera, tableta y terrado — R
Forma cubierta : Plana
Niveles : 2
Otros elementos :

4.- ASPECTOS LEGALES

Régimen de propiedad : Privado

7.OBSERVACIONES

La planta alta del inmueble está abandonada, tiene cristales rotos. La planta baja es de uso comercial; un restaurante de comida mexicana. Es un edificio muy bien ubicado, enfrente de la plaza hidalgo, a un costado del Cine Alcázar, es una lástima que no se le de un uso a la planta alta.

Croquis de planta

Detalle de interior o de fachada

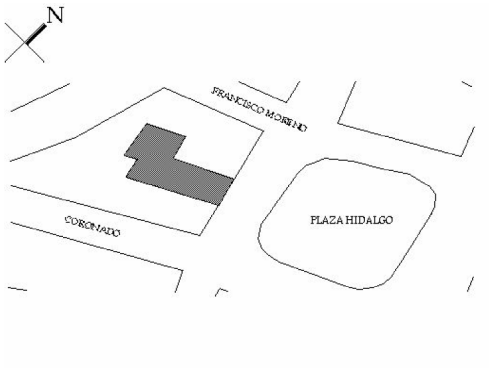

Croquis de localización

Realizó :

Fecha : 00/00/00

Elaborado en la Subdirección de Catálogo y Zonas y procesado en la Unidad de Informática de la C.N.M.H.
Correo Mayor no. 11, Col. Centro 06060, Cuauhtémoc México D.F. catalogo.cnmh@inah.gob.mx, informatica.cnmh@inah.gob.mx

Coordinación Nacional de Monumentos Históricos

Ficha Nacional de Catálogo de Monumento Histórico Inmueble

Número de Clave: 080320010380
Folio SICNMHI: 0

1. LOCALIZACIÓN

Estado : Chihuahua
Municipio : Hidalgo del Parral
Localidad : Parral
Colonia ó barrio :
Calle y núm. : Plaza Juárez no. 1
Otra localización : Esquina Gabino Barreda

Región :
Manzana : 56
Lote :
C.P. :



2. IDENTIFICACIÓN

Nombre del conjunto:
Nombre del edificio : Escuela Oficinal No. 103
Uso original : Escuela
Uso actual : Comercio

Época de construcción: ○ XVI ○ XVII ○ XVIII ○ XIX ○ XX

3.- CARACTERÍSTICAS

Estado de Conservación

Fachada : Aplanado — B
Muros : Adobe — B
Ancho de muros : 0.70 mts.
Entrepisos : Vigas de madera, terrado
Forma entrepisos :
Cubierta : Vigas de madera y lámina — B
Forma cubierta : Plana
Niveles : 2
Otros elementos :

Fachada principal

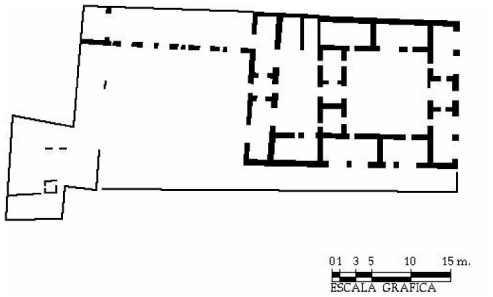

4.- ASPECTOS LEGALES

Régimen de propiedad :

7.OBSERVACIONES
Originalmente fue una sola casa 1,3 y 5, ahora está dividida en varios predios. Marcos en puertas y ventanas de ladrillo, en la planta alta conserva su herrería original. Debido a que son de diferentes propiedades el inmueble se encuentra mejor conservado en algunas propiedades.

Croquis de planta

Detalle de interior o de fachada

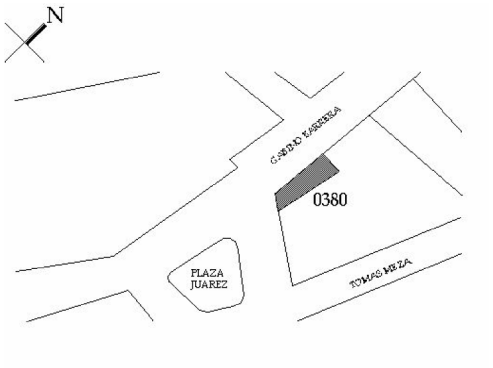

Croquis de localización

Realizó :

Fecha : 00/00/00

Elaborado en la Subdirección de Catálogo y Zonas y procesado en la Unidad de Informática de la C.N.M.H.
Correo Mayor no. 11, Col. Centro 06060, Cuauhtémoc México D.F. catalogo.cnmh@inah.gob.mx, informatica.cnmh@inah.gob.mx

Número de Clave: 080320010381
Folio SICNMHI: 0

1. LOCALIZACIÓN

Estado : Chihuahua
Municipio : Hidalgo del Parral
Localidad : Parral
Colonia ó barrio :
Calle y núm. : Plaza Juárez no. 3
Otra localización : Tomás Meza

Región :
Manzana :
Lote :
C.P. :



Fachada principal

2. IDENTIFICACIÓN

Nombre del conjunto:
Nombre del edificio :
Uso original : Casa-habitación
Uso actual : Casa-habitación

Época de construcción: ○ XVI ○ XVII ○ XVIII ○ XIX ◉ XX

3.- CARACTERÍSTICAS

		Estado de Conservación
Fachada :	Aplanado y adobe aparente	B
Muros :	Adobe	B
Ancho de muros :	0.70 mts.	
Entrepisos :	Viguería con entarimado	
Forma entrepisos :		
Cubierta :	Estructura de madera y lámina	B
Forma cubierta :	Inclinada	
Niveles :	2	
Otros elementos :		

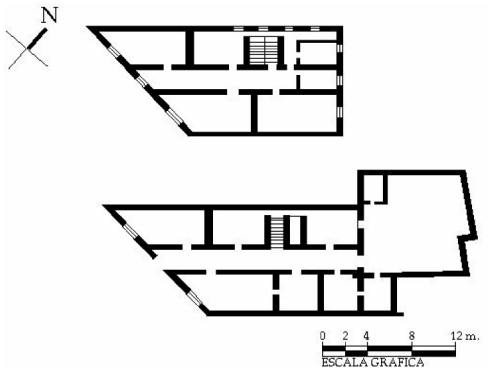

Croquis de planta

4.- ASPECTOS LEGALES

Régimen de propiedad : Privado

7.OBSERVACIONES

Originalmente fue una sola casa 1,3 y 5 ahora está dividida en varios predios. Marcos en puertas y ventanas de ladrillo. Parece que se perdió el segundo nivel y fue construido nuevamente debido a que arriba no presenta aplanado ni cornisa de cantera. Debido a que son de diferentes propiedades el inmueble se encuentra mejor conservado en algunas propiedades.

Detalle de interior o de fachada

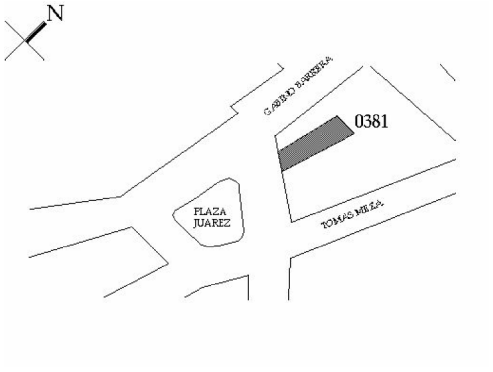

Croquis de localización

Realizó :

Fecha : 00/00/00

Coordinación Nacional de Monumentos Históricos

Ficha Nacional de Catálogo de bien inmueble con valor cultural

Número de Clave: 080320010382
Folio SICNMHI: 0

1. LOCALIZACIÓN

Estado : Chihuahua
Municipio : Hidalgo del Parral
Localidad : Parral
Colonia ó barrio :
Calle y núm. : Plaza Juárez no. 4
Otra localización :

Región :
Manzana : 59
Lote :
C.P. :

2. IDENTIFICACIÓN

Nombre del conjunto:
Nombre del edificio :
Uso original :
Uso actual : Casa-habitación

Época de construcción: ○ XVI ○ XVII ○ XVIII ○ XIX ◉ XX

3.- CARACTERÍSTICAS

Estado de Conservación

Fachada : Plana con enjarres — B
Muros : Adobe — B
Ancho de muros : 0.60 mts.
Entrepisos : Vigas de madera
Forma entrepisos :
Cubierta : Viguería
Forma cubierta : Plana
Niveles : 2
Otros elementos :

4.- ASPECTOS LEGALES

Régimen de propiedad : Privado

Fachada principal

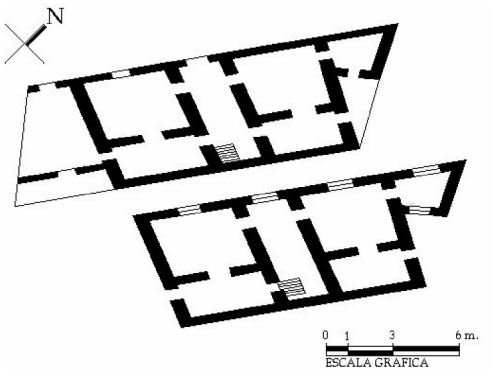

Croquis de planta

7.OBSERVACIONES
En la parte superior de la fachada presenta figuras de cantera. Además cuenta con un balcón.

Detalle de interior o de fachada

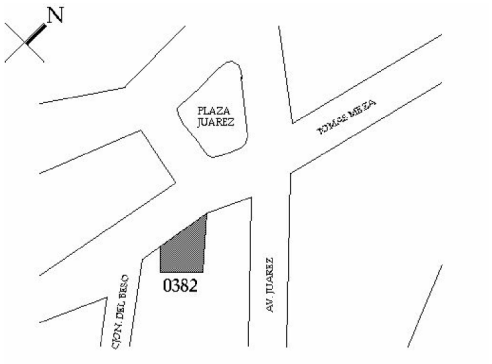

Croquis de localización

Realizó :

Fecha : 00/00/00

Elaborado en la Subdirección de Catálogo y Zonas y procesado en la Unidad de Informática de la C.N.M.H.
Correo Mayor no. 11, Col. Centro 06060, Cuauhtémoc México D.F. catalogo.cnmh@inah.gob.mx, informatica.cnmh@inah.gob.mx

1. LOCALIZACIÓN

Estado : Chihuahua

Municipio : Hidalgo del Parral

Localidad : Parral

Colonia ó barrio :

Calle y núm. : Plaza Juárez no. 5

Otra localización :

Región :

Manzana : 56

Lote :

C.P. :

Número de Clave: 080320010383
Folio SICNMHI: 0



Fachada principal

2. IDENTIFICACIÓN

Nombre del conjunto:

Nombre del edificio :

Uso original :

Uso actual : Casa-habitación

Época de construcción: ◯ XVI ◯ XVII ◯ XVIII ◯ XIX ◯ XX

3.- CARACTERÍSTICAS

Estado de Conservación

Fachada : Aplanado — B

Muros : Adobe y ladrillo — B

Ancho de muros : 0.70 mts.

Entrepisos : Vigas de madera, terrado

Forma entrepisos :

Cubierta : Vigas de madera y lámina — B

Forma cubierta : Plana

Niveles : 2

Otros elementos :

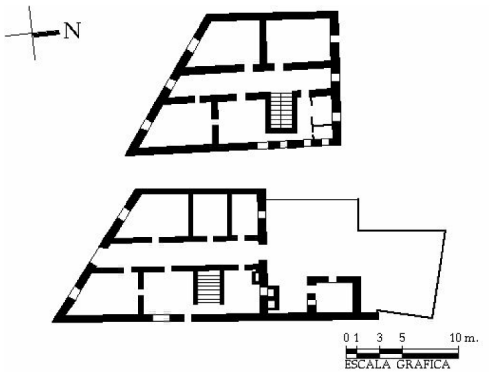

Croquis de planta

4.- ASPECTOS LEGALES

Régimen de propiedad : Privado

7.OBSERVACIONES

Marcos de ladrillo en vanos, misma tipología que los inmuebles colindantes. Cornisa de cantera labrada, igual que el inmueble marcado con el no. 1.

Detalle de interior o de fachada

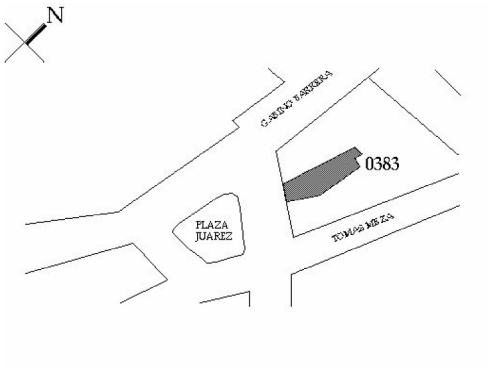

Croquis de localización

Realizó :

Fecha : 00/00/00

Elaborado en la Subdirección de Catálogo y Zonas y procesado en la Unidad de Informática de la C.N.M.H.
Correo Mayor no. 11, Col. Centro 06060, Cuauhtémoc México D.F. catalogo.cnmh@inah.gob.mx, informatica.cnmh@inah.gob.mx

1. LOCALIZACIÓN

Estado : Chihuahua

Municipio : Hidalgo del Parral

Localidad : Parral

Colonia ó barrio :

Calle y núm. : Plaza Juárez no. 7

Otra localización :

Región :

Manzana : 56

Lote :

C.P. :

Número de Clave: 080320010384
Folio SICNMHI: 0



Fachada principal

2. IDENTIFICACIÓN

Nombre del conjunto:

Nombre del edificio :

Uso original : Casa-habitación

Uso actual : Comercio

Época de construcción: ○ XVI ○ XVII ○ XVIII ○ XIX ◉ XX

3.- CARACTERÍSTICAS

Estado de Conservación

Fachada : Aplanado — B

Muros : Adobe, ladrillo — B

Ancho de muros : 0.60 mts.

Entrepisos :

Forma entrepisos :

Cubierta : Vigas de madera y lámina — B

Forma cubierta : Inclinada

Niveles : 1

Otros elementos :

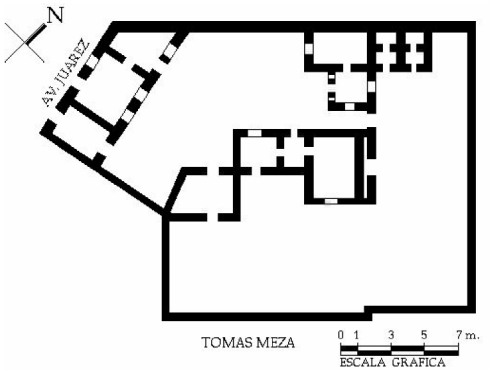

Croquis de planta

4.- ASPECTOS LEGALES

Régimen de propiedad : Privado

7.OBSERVACIONES

Presenta marcos de ladrillo en vanos, en la puerta principal tiene mosaico como marco. Se agregó una parte al inmueble con techo de dos aguas y un balcón.

Detalle de interior o de fachada

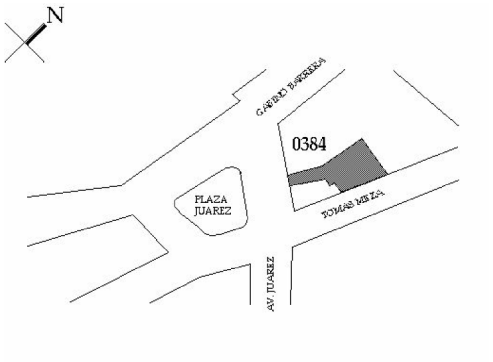

Croquis de localización

Realizó :

Fecha : 00/00/00

Coordinación Nacional de Monumentos Históricos

Ficha Nacional de Catálogo de bien inmueble con valor cultural

Instituto Nacional de Antropología e Historia — Consejo Nacional para la Cultura y las Artes

Número de Clave: 080320010385
Folio SICNMHI: 0

1. LOCALIZACIÓN

Estado : Chihuahua
Municipio : Hidalgo del Parral
Localidad : Parral
Colonia ó barrio :
Calle y núm. : Plaza Juárez no. 9
Otra localización : Esquina Tomás Meza

Región :
Manzana : 56
Lote :
C.P. :

2. IDENTIFICACIÓN

Nombre del conjunto:
Nombre del edificio :
Uso original : Casa-habitación
Uso actual : Casa-habitación

Época de construcción: ○ XVI ○ XVII ○ XVIII ○ XIX ◉ XX

3.- CARACTERÍSTICAS

Estado de Conservación

Fachada : Aplanado — B
Muros : Adobón — B
Ancho de muros : 0.60 mts.
Entrepisos : Viguería con entarimado
Forma entrepisos :
Cubierta : Vigas de madera y terrado — B
Forma cubierta : Inclinada
Niveles : 1
Otros elementos :

4.- ASPECTOS LEGALES

Régimen de propiedad : Privado



Fachada principal

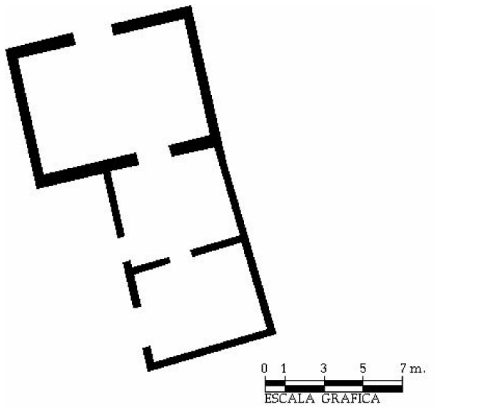

Croquis de planta

7.OBSERVACIONES
El plano no coincide con el inmueble, pero es la dirección registrada en Obras Públicas del municipio. Se aprecia el vano original de la puerta principal debido a que se conserva su marco pintado simulando cantera.

Detalle de interior o de fachada

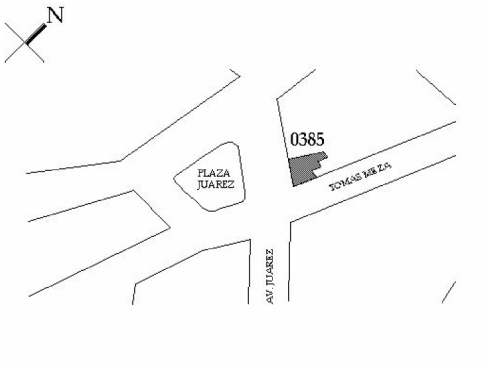

Croquis de localización

Realizó :

Fecha : 00/00/00

Elaborado en la Subdirección de Catálogo y Zonas y procesado en la Unidad de Informática de la C.N.M.H.
Correo Mayor no. 11, Col. Centro 06060, Cuauhtémoc México D.F. catalogo.cnmh@inah.gob.mx, informatica.cnmh@inah.gob.mx

Coordinación Nacional de Monumentos Históricos

Ficha Nacional de Catálogo de Monumento Histórico Inmueble

Número de Clave: 080320010386
Folio SICNMHI: 0

1. LOCALIZACIÓN

Estado : Chihuahua
Municipio : Hidalgo del Parral
Localidad : Parral
Colonia ó barrio :
Calle y núm. : Plaza Juárez no. 12
Otra localización :

Región :
Manzana : 57
Lote :
C.P. :

2. IDENTIFICACIÓN

Nombre del conjunto:
Nombre del edificio :
Uso original :
Uso actual :

Época de construcción: ◯ XVI ◯ XVII ◯ XVIII ◯ XIX ◯ XX

3.- CARACTERÍSTICAS

Estado de Conservación

Fachada :
Muros :
Ancho de muros : mts.
Entrepisos :
Forma entrepisos :
Cubierta :
Forma cubierta :
Niveles : 0
Otros elementos :

Fachada principal

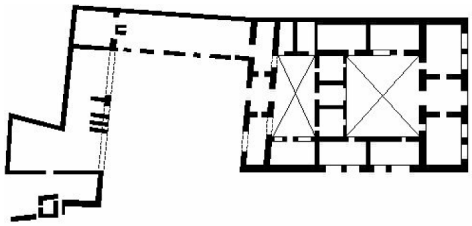

4.- ASPECTOS LEGALES

Régimen de propiedad :

Croquis de planta

Detalle de interior o de fachada

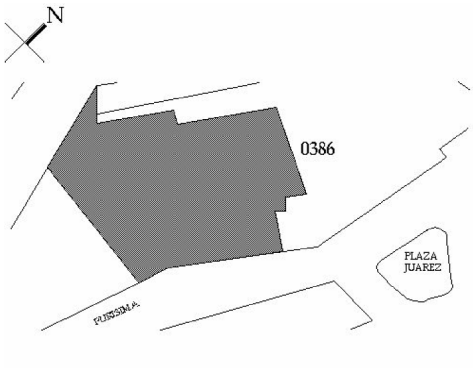

Croquis de localización

Realizó :

Fecha : 00/00/00

Elaborado en la Subdirección de Catálogo y Zonas y procesado en la Unidad de Informática de la C.N.M.H.
Correo Mayor no. 11, Col. Centro 06060, Cuauhtémoc México D.F. catalogo.cnmh@inah.gob.mx, informatica.cnmh@inah.gob.mx

1. LOCALIZACIÓN

Estado : Chihuahua

Municipio : Hidalgo del Parral

Localidad : Parral

Colonia ó barrio :

Calle y núm. : Plazuela Independencia no. 16

Otra localización : Esquina Antonio de la Torre

Región :

Manzana : 03

Lote :

C.P. :

Número de Clave: 080320010387
Folio SICNMHI: 0



Fachada principal

2. IDENTIFICACIÓN

Nombre del conjunto:

Nombre del edificio :

Uso original : Casa-habitación

Uso actual : Casa-habitación

Época de construcción: ◯ XVI ◯ XVII ◯ XVIII ◯ XIX ◯ XX

3.- CARACTERÍSTICAS

Estado de Conservación

Fachada : Aplanado — B

Muros : Adobe — B

Ancho de muros : 0.60 mts.

Entrepisos :

Forma entrepisos :

Cubierta : Vigas de madera, tableta y terrado — B

Forma cubierta : Plana

Niveles : 1

Otros elementos :

4.- ASPECTOS LEGALES

Régimen de propiedad : Privado

7.OBSERVACIONES

Marcos en vanos de mezcla simulando cantera. Postigos de madera en ventanas y rejas originales. Pretil de ladrillo. Gárgolas de tubos de PVC. No se aprecia bien pero parece que el aplanado es de concreto. No se encontró gente en la casa para que nos pudieran confirmar ese dato.

Croquis de planta

Detalle de interior o de fachada

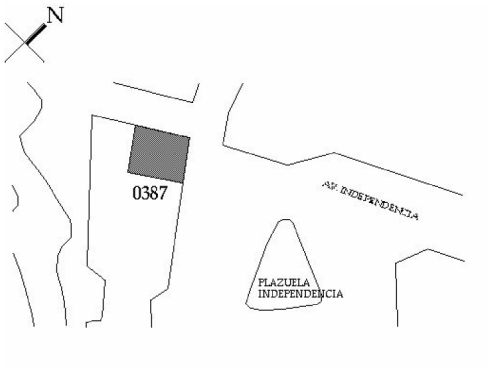

Croquis de localización

Realizó :

Fecha : 00/00/00

Coordinación Nacional de Monumentos Históricos

Ficha Nacional de Catálogo de bien inmueble con valor cultural

Coordinación Nacional de Monumentos Históricos | Instituto Nacional de Antropología e Historia | Consejo Nacional para la Cultura y las Artes

1. LOCALIZACIÓN

Estado : Chihuahua
Municipio : Hidalgo del Parral
Localidad : Parral
Colonia ó barrio :
Calle y núm. : Plazuela Morelos no. 2
Otra localización :

Región :
Manzana : 21
Lote :
C.P. :

Número de Clave: 080320010388
Folio SICNMHI: 0



Fachada principal

2. IDENTIFICACIÓN

Nombre del conjunto:
Nombre del edificio :
Uso original : Casa-habitación
Uso actual : Oficinas

Época de construcción: ○ XVI ○ XVII ○ XVIII ○ XIX ◉ XX

3.- CARACTERÍSTICAS

Estado de Conservación

Fachada : Aplanado — B
Muros : Adobe — B
Ancho de muros : 0.60 mts.
Entrepisos : Viguería y terrado — B
Forma entrepisos :
Cubierta : Lámina — B
Forma cubierta : Plana
Niveles : 2
Otros elementos :

4.- ASPECTOS LEGALES

Régimen de propiedad : Privado

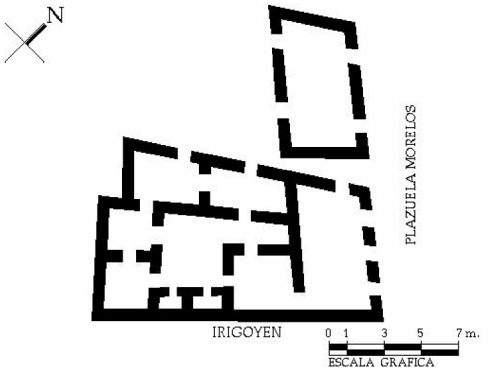

Croquis de planta

7.OBSERVACIONES

El inmueble ha sido restaurado, los vanos tienen marcos de cantera y en la planta alta los palcos tienen ménsulas de cantera. La herrería y cancelería no es original.

Detalle de interior o de fachada

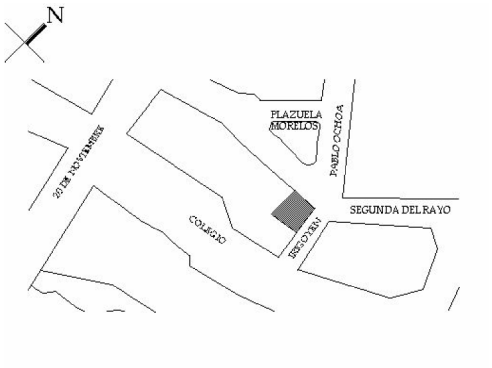

Croquis de localización

Realizó :

Fecha : 00/00/00

Elaborado en la Subdirección de Catálogo y Zonas y procesado en la Unidad de Informática de la C.N.M.H.
Correo Mayor no. 11, Col. Centro 06060, Cuauhtémoc México D.F. catalogo.cnmh@inah.gob.mx, informatica.cnmh@inah.gob.mx

1. LOCALIZACIÓN

Estado : Chihuahua

Municipio : Hidalgo del Parral

Localidad : Parral

Colonia ó barrio :

Calle y núm. : Plazuela Morelos no. 39

Otra localización : Esquina Plaza Hidalgo

Región :

Manzana : 16

Lote :

C.P. :

Número de Clave: 080320010389
Folio SICNMHI: 0



Fachada principal

2. IDENTIFICACIÓN

Nombre del conjunto:

Nombre del edificio :

Uso original : Casa-habitación

Uso actual : Comercio

Época de construcción: ◯ XVI ◯ XVII ◯ XVIII ◯ XIX ◯ XX

3.- CARACTERÍSTICAS

Estado de Conservación

Fachada : Aplanado y cantera — B

Muros : Adobe — B

Ancho de muros : 0.60 mts.

Entrepisos :

Forma entrepisos :

Cubierta : Vigas de madera, tableta, terrado y lámina — B

Forma cubierta : Plana

Niveles : 1

Otros elementos :

4.- ASPECTOS LEGALES

Régimen de propiedad : Privado

7.OBSERVACIONES

Todos los vanos del inmueble tienen marcos de cantera trabajada como almohadillado y una cornisa que sirve como base para otro vano en la parte de arriba , predispuestos en forma de un arco de medio punto. En las esquinas del inmueble también tiene un trabajo en cantera en forma de almohadillado. El pretil tiene una cornisa de cantera, así como también el rodapié es de cantera.

Croquis de planta

Detalle de interior o de fachada

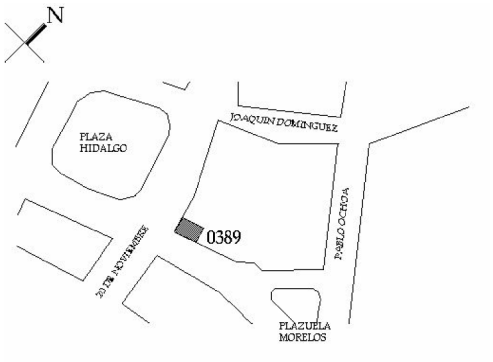

Croquis de localización

Realizó :

Fecha : 00/00/00

1. LOCALIZACIÓN

Estado : Chihuahua

Municipio : Hidalgo del Parral

Localidad : Parral

Colonia ó barrio :

Calle y núm. : Parque del Niño no. 3

Otra localización : Número antiguo 6

Región :

Manzana :

Lote :

C.P. :

Número de Clave: 080320010390
Folio SICNMHI: 0



Fachada principal

2. IDENTIFICACIÓN

Nombre del conjunto:

Nombre del edificio :

Uso original : Cuartel

Uso actual : Escuela

Época de construcción: ○ XVI ○ XVII ○ XVIII ○ XIX ◉ XX

3.- CARACTERÍSTICAS

Estado de Conservación

Fachada : Aplanado y cantera rosa — R

Muros : Adobe — R

Ancho de muros : 0.90 mts.

Entrepisos : Vigas de madera

Forma entrepisos :

Cubierta : Vigas, terrado y lámina — R

Forma cubierta : Plana

Niveles : 2

Otros elementos :

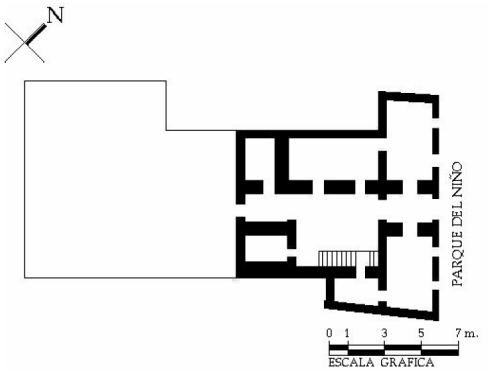

Croquis de planta

4.- ASPECTOS LEGALES

Régimen de propiedad :

7.OBSERVACIONES

Rodapié en cantera anaranjada al igual que marcos de ventanas y puertas. Herrería y ventanería original con diseños característicos de principios de siglo. Cielos en salones. Balcones de cantera roja original. Conserva en el interior cielos pintados originales. Parte posterior demolida.

Detalle de interior o de fachada

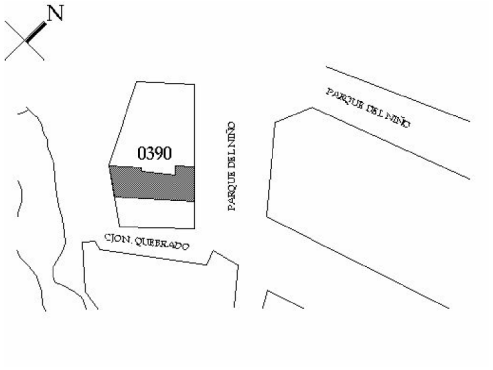

Croquis de localización

Realizó :

Fecha : 00/00/00

Número de Clave: 080320010391
Folio SICNMHI: 0

1. LOCALIZACIÓN

Estado : Chihuahua
Municipio : Hidalgo del Parral
Localidad : Parral
Colonia ó barrio :
Calle y núm. : Parque del Niño no. 10
Otra localización :

Región :
Manzana :
Lote :
C.P. :



Fachada principal

2. IDENTIFICACIÓN

Nombre del conjunto:
Nombre del edificio : Mesón del Rayo
Uso original : Mesón
Uso actual : Casa, comercio y oficinas

Época de construcción: ○ XVI ○ XVII ○ XVIII ◉ XIX ○ XX

3.- CARACTERÍSTICAS

Estado de Conservación

Fachada : Enjarre sobre adobe — B
Muros : Adobe — B
Ancho de muros : 0.90 mts.
Entrepisos :
Forma entrepisos :
Cubierta : Lámina — B
Forma cubierta : Plana
Niveles : 1
Otros elementos :

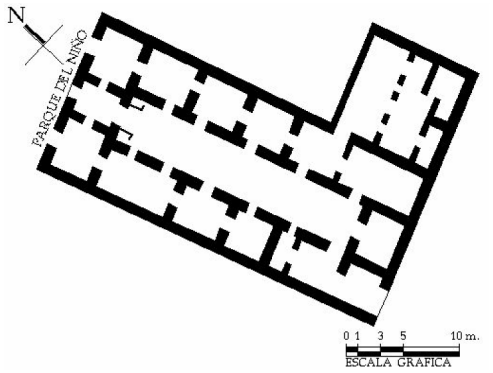

Croquis de planta

4.- ASPECTOS LEGALES

Régimen de propiedad : Privado

5. DATOS HISTÓRICOS (1. Orales 2. Documentales 3.Inscripciones)
1. Famoso mesón colonial hasta 1910.

7.OBSERVACIONES
El inmueble fue remodelado y ahora cuenta con acabados nuevos. Los marcos son de cantera con pintura en aceite color verde. Tiene un patio interior, totalmente remodelado con nuevos materiales, pero conserva su funcionalidad y las áreas verdes que originalmente se encontraban allí.

Detalle de interior o de fachada

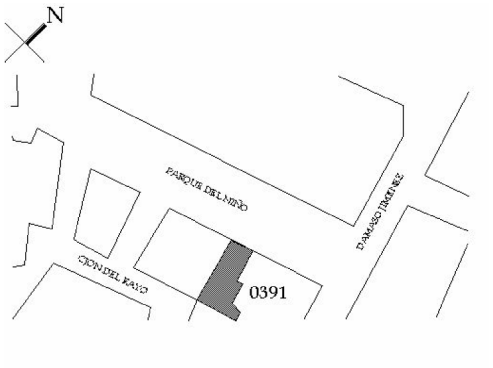

Croquis de localización

Realizó :

Fecha : 00/00/00

1. LOCALIZACIÓN

Estado : Chihuahua

Municipio : Hidalgo del Parral

Localidad : Parral

Colonia ó barrio :

Calle y núm. : Parque del Niño no. 13

Otra localización :

Región :

Manzana :

Lote :

C.P. :

Número de Clave: 080320010392
Folio SICNMHI: 0



Fachada principal

2. IDENTIFICACIÓN

Nombre del conjunto:

Nombre del edificio :

Uso original : Casa-habitación

Uso actual : Casa-habitación

Época de construcción: ○ XVI ○ XVII ○ XVIII ◉ XIX ○ XX

3.- CARACTERÍSTICAS

Estado de Conservación

Fachada : Aplanado — B

Muros : Adobe — B

Ancho de muros : 0.65 mts.

Entrepisos :

Forma entrepisos :

Cubierta : Lámina — B

Forma cubierta : Plana

Niveles : 1

Otros elementos :

4.- ASPECTOS LEGALES

Régimen de propiedad : Privado

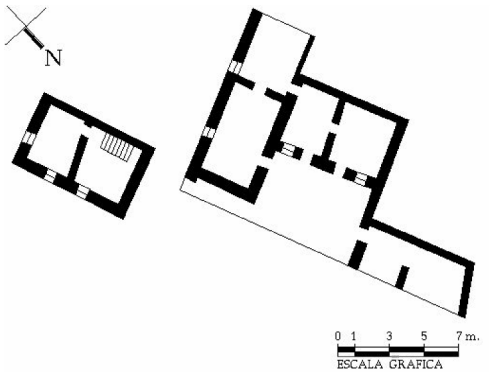

Croquis de planta

7.OBSERVACIONES

Marcos en vanos de mezcla cal-arena. Tipología muy sencilla; no presenta cornisas, rodapié o elementos adicionales en fachada.

Detalle de interior o de fachada

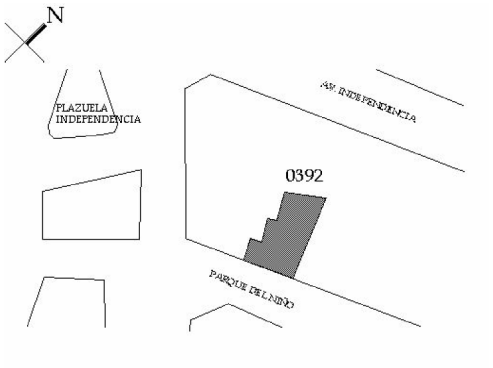

Croquis de localización

Realizó :

Fecha : 00/00/00

Coordinación Nacional de Monumentos Históricos

Ficha Nacional de Catálogo de bien inmueble con valor cultural

Coordinación Nacional de Monumentos Históricos | Instituto Nacional de Antropología e Historia | Consejo Nacional para la Cultura y las Artes

Número de Clave: 080320010393
Folio SICNMHI: 0

1. LOCALIZACIÓN

Estado : Chihuahua
Municipio : Hidalgo del Parral
Localidad : Parral
Colonia ó barrio :
Calle y núm. : Parque del Niño no. 15
Otra localización : A espaldas del Gimnasio Auditorio

Región :
Manzana :
Lote :
C.P. :

2. IDENTIFICACIÓN

Nombre del conjunto:
Nombre del edificio : Escuela Stallford
Uso original : Escuela
Uso actual : Escuela

Época de construcción: ○ XVI ○ XVII ○ XVIII ○ XIX ◉ XX

3.- CARACTERÍSTICAS

Estado de Conservación

Fachada : Aplanado y cantera — B
Muros : Adobe — B
Ancho de muros : 0.70 mts.
Entrepisos : Vigas de madera
Forma entrepisos :
Cubierta : Lámina — B
Forma cubierta : Plana
Niveles : 2
Otros elementos :

4.- ASPECTOS LEGALES

Régimen de propiedad : Privado



Fachada principal

5. DATOS HISTÓRICOS (1. Orales 2. Documentales 3.Inscripciones)
1. Escuela 102 fue inaugurada el 3 de abril de 1907. Don Federico Stanford fue quién donó esta escuela para señoritas "Escuela Industrial para Señoritas". Actualmente funciona como escuela primaria.

Croquis de planta

7.OBSERVACIONES
Conserva sus escaleras de madera originales. Pocos elementos decorativos en el edificio. En la planta baja ventanas de arco de medio punto, no tienen marcos. Presenta aplicaciones de concreto en algunas partes de la barda y fachada lateral.

Detalle de interior o de fachada

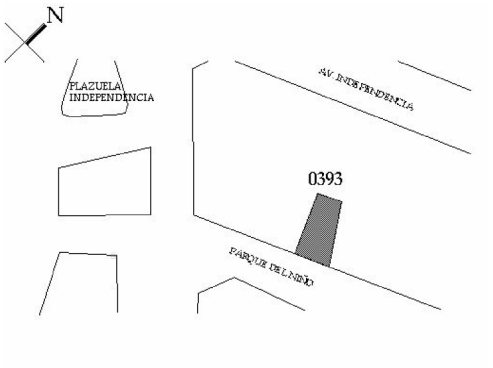

Croquis de localización

Realizó :

Fecha : 00/00/00

Elaborado en la Subdirección de Catálogo y Zonas y procesado en la Unidad de Informática de la C.N.M.H.
Correo Mayor no. 11, Col. Centro 06060, Cuauhtémoc México D.F. catalogo.cnmh@inah.gob.mx, informatica.cnmh@inah.gob.mx

Coordinación Nacional de Monumentos Históricos

Ficha Nacional de Catálogo de Monumento Histórico Inmueble

Número de Clave: 080320010394
Folio SICNMHI: 0

1. LOCALIZACIÓN

Estado : Chihuahua
Municipio : Hidalgo del Parral
Localidad : Parral
Colonia ó barrio :
Calle y núm. : Parque del Niño no. 16
Otra localización : También no. 18, atrás de la Escuela Stanford

Región :
Manzana :
Lote :
C.P. :

2. IDENTIFICACIÓN

Nombre del conjunto:
Nombre del edificio :
Uso original : Casa-habitación
Uso actual : Comercio

Época de construcción: ○ XVI ○ XVII ○ XVIII ◉ XIX ○ XX

3.- CARACTERÍSTICAS

		Estado de Conservación
Fachada :	Enjarre sobre adobe	B
Muros :	Adobe	B
Ancho de muros :	0.80 mts.	
Entrepisos :		
Forma entrepisos :		
Cubierta :	Lámina	B
Forma cubierta :	Plana	
Niveles :	1	
Otros elementos :		

4.- ASPECTOS LEGALES

Régimen de propiedad : Privado



Fachada principal

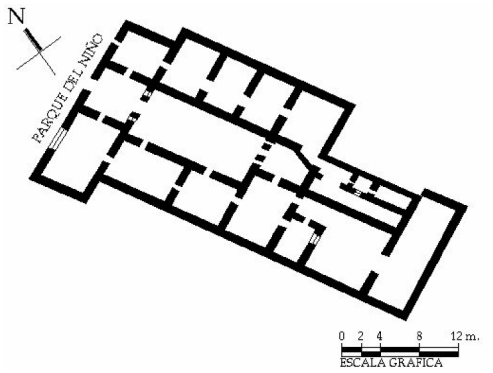

Croquis de planta

7.OBSERVACIONES
Arcadas originales en el interior, se separó en dos propiedades el inmueble, uno es casa habitación y el otro comercio. Se le hicieron modificaciones a la fachada, en el acceso tiene un arco tratando de imitar al arco que originalmente ahí se encontraba.
7.BIENES MUEBLES

Detalle de interior o de fachada

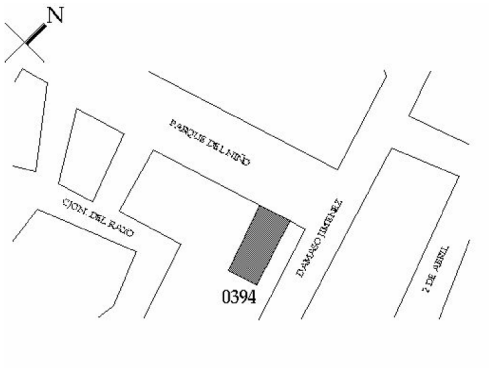

Croquis de localización

Realizó :

Fecha : 00/00/00

Elaborado en la Subdirección de Catálogo y Zonas y procesado en la Unidad de Informática de la C.N.M.H.
Correo Mayor no. 11, Col. Centro 06060, Cuauhtémoc México D.F. catalogo.cnmh@inah.gob.mx, informatica.cnmh@inah.gob.mx

Coordinación Nacional de Monumentos Históricos

Ficha Nacional de Catálogo de bien inmueble con valor cultural

Coordinación Nacional de Monumentos Históricos | Instituto Nacional de Antropología e Historia | Consejo Nacional para la Cultura y las Artes

1. LOCALIZACIÓN

Estado : Chihuahua
Municipio : Hidalgo del Parral
Localidad : Parral
Colonia ó barrio :
Calle y núm. : Pensador Mexicano no. 5
Otra localización :

Región :
Manzana : 18
Lote :
C.P. :

Número de Clave: 080320010395
Folio SICNMHI: 0



Fachada principal

2. IDENTIFICACIÓN

Nombre del conjunto:
Nombre del edificio :
Uso original :
Uso actual : Sin uso

Época de construcción: ○ XVI ○ XVII ○ XVIII ○ XIX ◉ XX

3.- CARACTERÍSTICAS

Estado de Conservación

Fachada : Aplanado — R
Muros : Ladrillo — R
Ancho de muros : 0.40 mts.
Entrepisos :
Forma entrepisos :
Cubierta : Lámina — R
Forma cubierta : Inclinada a dos aguas
Niveles : 1
Otros elementos :

4.- ASPECTOS LEGALES

Régimen de propiedad : Privado

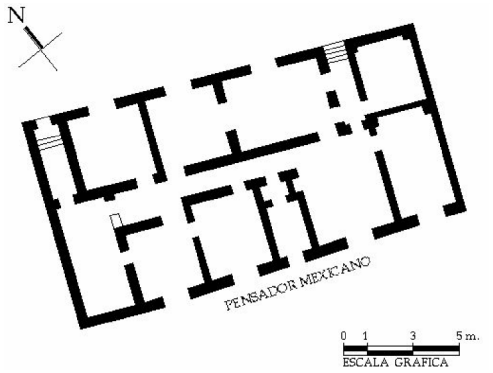

Croquis de planta

7.OBSERVACIONES

En la fachada armoniza un arco de medio punto con los vanos verticales y angostos. El rodapié es muy alto, toda la fachada se encuentra enjarrada. Modestas cornisas.

Detalle de interior o de fachada

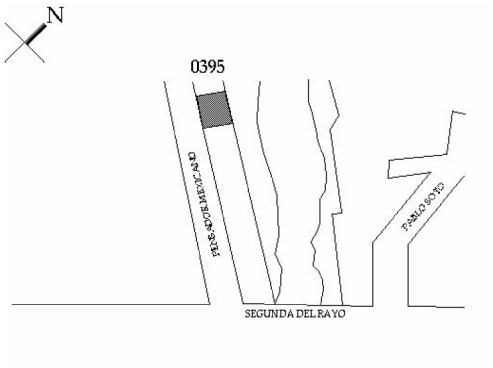

Croquis de localización

Realizó :

Fecha : 00/00/00

Elaborado en la Subdirección de Catálogo y Zonas y procesado en la Unidad de Informática de la C.N.M.H.
Correo Mayor no. 11, Col. Centro 06060, Cuauhtémoc México D.F. catalogo.cnmh@inah.gob.mx, informatica.cnmh@inah.gob.mx

1. LOCALIZACIÓN

Estado : Chihuahua
Municipio : Hidalgo del Parral
Localidad : Parral
Colonia ó barrio :
Calle y núm. : Pípila no. 14
Otra localización : Esquina Callejón del Sereno

Región :
Manzana : 27
Lote :
C.P. :

Número de Clave: 080320010396
Folio SICNMHI: 0



Fachada principal

2. IDENTIFICACIÓN

Nombre del conjunto:
Nombre del edificio :
Uso original : Casa-habitación
Uso actual : Casa-habitación

Época de construcción: ○ XVI ○ XVII ○ XVIII ○ XIX ○ XX

3.- CARACTERÍSTICAS

Estado de Conservación

Fachada : Aplanado y ladrillo — M
Muros : Adobe — R
Ancho de muros : 0.60 mts.
Entrepisos :
Forma entrepisos :
Cubierta : Vigas, terrado y lámina — R
Forma cubierta : Plana
Niveles : 1
Otros elementos :

4.- ASPECTOS LEGALES

Régimen de propiedad : Privado

7.OBSERVACIONES

En la fachada armoniza un arco de medio punto con los vanos verticales y angostos. Toda la fachada se encuentra enjarrada. Modestas cornisas. El rodapié se encuentra muy deteriorado y con desprendimientos.

Croquis de planta

Detalle de interior o de fachada

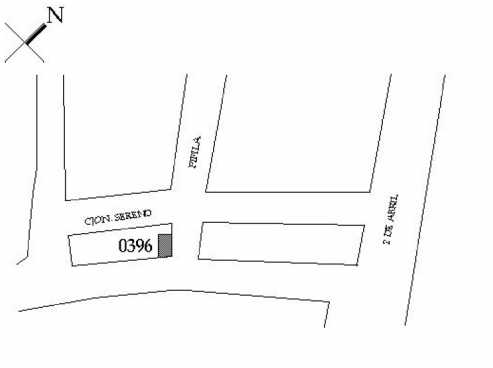

Croquis de localización

Realizó :

Fecha : 00/00/00

1. LOCALIZACIÓN

Estado : Chihuahua

Municipio : Hidalgo del Parral

Localidad : Parral

Colonia ó barrio :

Calle y núm. : De la Plata no. 2

Otra localización : También no. 4, esquina calle del Oro

Región :

Manzana : 20

Lote :

C.P. :

Número de Clave: 080320010397
Folio SICNMHI: 0



Fachada principal

2. IDENTIFICACIÓN

Nombre del conjunto:

Nombre del edificio :

Uso original : Casa-habitación

Uso actual : Comercio

Época de construcción: ○ XVI ○ XVII ○ XVIII ○ XIX ○ XX

3.- CARACTERÍSTICAS

Estado de Conservación

Fachada : Aplanado y ladrillo — B

Muros : Adobe — B

Ancho de muros : 0.60 mts.

Entrepisos :

Forma entrepisos :

Cubierta : Vigas de madera, lámina — B

Forma cubierta : Plana

Niveles : 1

Otros elementos :

4.- ASPECTOS LEGALES

Régimen de propiedad : Privado

7.OBSERVACIONES

En la fachada parece que uno de los vanos fue modificado para colocar un portón. El rodapié es muy alto, toda la fachada se encuentra enjarrada. Modestas cornisas de ladrillo.

Croquis de planta

Detalle de interior o de fachada

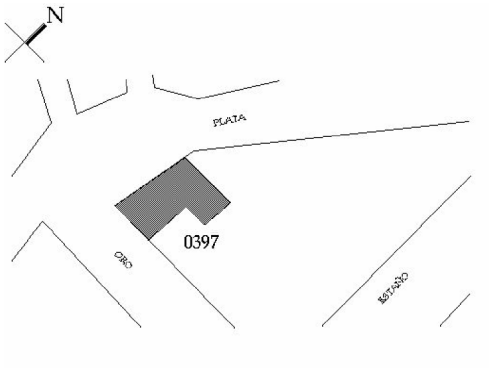

Croquis de localización

Realizó :

Fecha : 00/00/00

1. LOCALIZACIÓN

Estado : Chihuahua

Municipio : Hidalgo del Parral

Localidad : Parral

Colonia ó barrio :

Calle y núm. : Plomo no. 17

Otra localización : También no. 19

Región :

Manzana : 43

Lote :

C.P. :

Número de Clave: 080320010398
Folio SICNMHI: 0



Fachada principal

2. IDENTIFICACIÓN

Nombre del conjunto:

Nombre del edificio :

Uso original : Casa-habitación

Uso actual : Sin uso

Época de construcción: ◯ XVI ◯ XVII ◯ XVIII ◯ XIX ◯ XX

3.- CARACTERÍSTICAS

Estado de Conservación

Fachada : Aplanado y ladrillo — M

Muros : Adobe — R

Ancho de muros : 0.60 mts.

Entrepisos :

Forma entrepisos :

Cubierta : Vigas, tableta, lámina — R

Forma cubierta : Plana

Niveles : 1

Otros elementos :

4.- ASPECTOS LEGALES

Régimen de propiedad : Privado

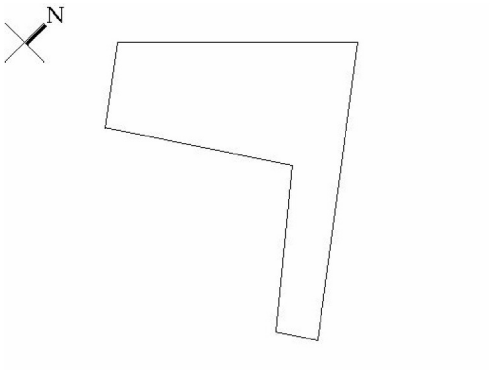

Croquis de planta

7.OBSERVACIONES

El inmueble se encuentra muy deteriorado y con desprendimientos de aplanado. Uno de sus vanos tiene marco de ladrillo en forma de arco rebajado.

Detalle de interior o de fachada

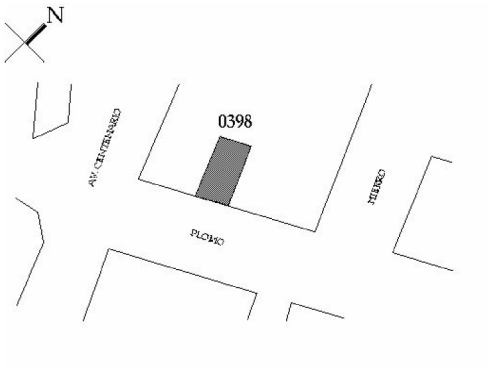

Croquis de localización

Realizó :

Fecha : 00/00/00

Coordinación Nacional de Monumentos Históricos

Ficha Nacional de Catálogo de Monumento Histórico Inmueble

Número de Clave: 080320010399
Folio SICNMHI: 0

1. LOCALIZACIÓN

Estado : Chihuahua
Municipio : Hidalgo del Parral
Localidad : Parral
Colonia ó barrio :
Calle y núm. : Plomo no. 34
Otra localización : Esquina cruzada Plomo

Región :
Manzana : 44
Lote :
C.P. :



Fachada principal

2. IDENTIFICACIÓN

Nombre del conjunto:
Nombre del edificio :
Uso original : Casa-habitación
Uso actual : Casa-habitación

Época de construcción: ○ XVI ○ XVII ○ XVIII ○ XIX ○ XX

3.- CARACTERÍSTICAS

		Estado de Conservación
Fachada :	Aplanado de cal	R
Muros :	Adobe	B
Ancho de muros :	0.70 mts.	
Entrepisos :	Vigas de madera, tableta y terrado	R
Forma entrepisos :		
Cubierta :	Vigas de madera, tableta y terrado	R
Forma cubierta :	Plana	
Niveles :	2	
Otros elementos :		

4.- ASPECTOS LEGALES

Régimen de propiedad : Privado

7.OBSERVACIONES

Los marcos de los vanos son de ladrillo en la planta baja, en la planta alta son de cantera. Postigos de madera y herrería original en los balcones en planta alta. Tiene aplicaciones de concreto, en su mayoría utilizado como rodapié. Estas aplicaciones van a causar serios daños de humedad en los muros.

Croquis de planta

Detalle de interior o de fachada

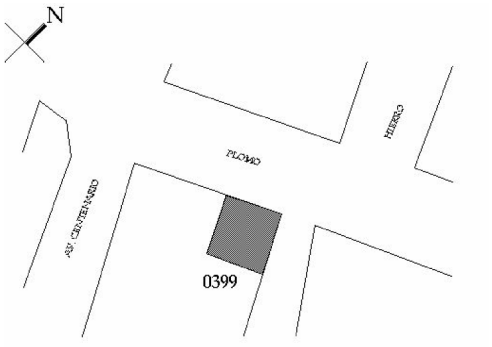

Croquis de localización

Realizó :

Fecha : 00/00/00

Elaborado en la Subdirección de Catálogo y Zonas y procesado en la Unidad de Informática de la C.N.M.H.
Correo Mayor no. 11, Col. Centro 06060, Cuauhtémoc México D.F. catalogo.cnmh@inah.gob.mx, informatica.cnmh@inah.gob.mx

1. LOCALIZACIÓN

Estado : Chihuahua

Municipio : Hidalgo del Parral

Localidad : Parral

Colonia ó barrio :

Calle y núm. : Guillermo Prieto no. 2

Otra localización : Esquina Riva Palacio

Región :

Manzana : 59

Lote :

C.P. :

Número de Clave: 080320010400
Folio SICNMHI: 0



Fachada principal

2. IDENTIFICACIÓN

Nombre del conjunto:

Nombre del edificio :

Uso original : Casa-habitación

Uso actual : Comercio

Época de construcción: ◯ XVI ◯ XVII ◯ XVIII ◯ XIX ◯ XX

3.- CARACTERÍSTICAS

Estado de Conservación

Fachada : Aplanado — B

Muros : Adobe — B

Ancho de muros : 0.60 mts.

Entrepisos :

Forma entrepisos :

Cubierta : Vigas de madera, tableta, lámina — B

Forma cubierta : Plana

Niveles : 1

Otros elementos :

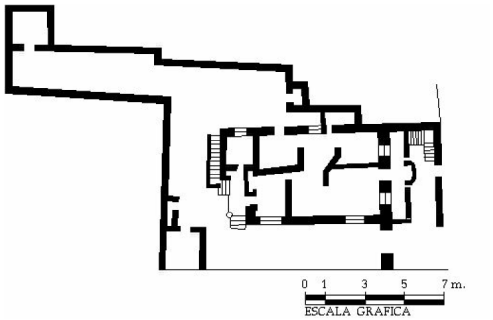

Croquis de planta

4.- ASPECTOS LEGALES

Régimen de propiedad : Privado

7.OBSERVACIONES

El inmueble tiene enmarcado el contorno con aplanado, la cornisa del pretil es de ladrillo. Los vanos no tienen marcos y la herrería no es original.

Detalle de interior o de fachada

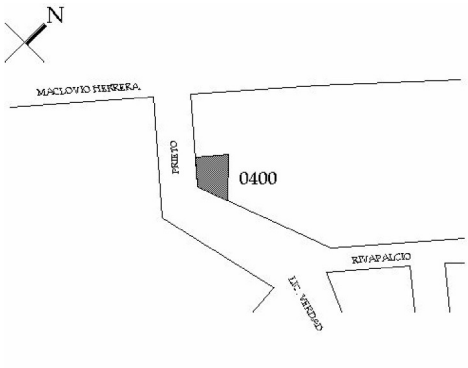

Croquis de localización

Realizó :

Fecha : 00/00/00

Elaborado en la Subdirección de Catálogo y Zonas y procesado en la Unidad de Informática de la C.N.M.H.
Correo Mayor no. 11, Col. Centro 06060, Cuauhtémoc México D.F. catalogo.cnmh@inah.gob.mx, informatica.cnmh@inah.gob.mx

Coordinación Nacional de Monumentos Históricos

Ficha Nacional de Catálogo de bien inmueble con valor cultural

Número de Clave: 080320010401
Folio SICNMHI: 0

1. LOCALIZACIÓN

Estado : Chihuahua
Municipio : Hidalgo del Parral
Localidad : Parral
Colonia ó barrio :
Calle y núm. : Av. De Las Quintas no. 20
Otra localización : Esquina Blvd. Ortíz Mena

Región :
Manzana :
Lote :
C.P. :

2. IDENTIFICACIÓN

Nombre del conjunto:
Nombre del edificio :
Uso original : Casa-habitación
Uso actual : Comercio

Época de construcción: ○ XVI ○ XVII ○ XVIII ○ XIX ◉ XX

3.- CARACTERÍSTICAS

Estado de Conservación

Fachada : Aplanado con remates en cantera — B
Muros : Adobe — B
Ancho de muros : 0.60 mts.
Entrepisos : Vigas de madera, terrado
Forma entrepisos :
Cubierta : Lámina — B
Forma cubierta : Inclinada a dos aguas
Niveles : 2
Otros elementos :

4.- ASPECTOS LEGALES

Régimen de propiedad : Privado

Fachada principal

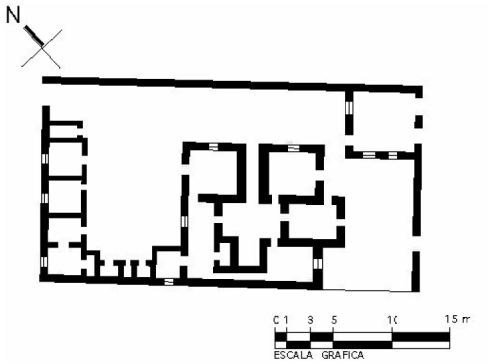

Croquis de planta

5. DATOS HISTÓRICOS (1. Orales 2. Documentales 3.Inscripciones)
1. Esta finca forma parte del conjunto mas representativo de la presencia de los europeos. El primer propietario fue Jorge Hinmghoffen.

7.OBSERVACIONES
Presenta enmarcamiento de puertas y ventanas en cantera.

Detalle de interior o de fachada

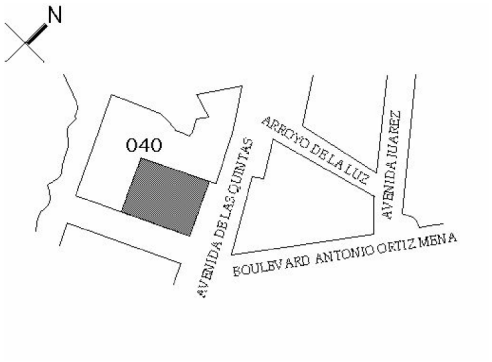

Croquis de localización

Realizó :

Fecha : 00/00/00

Elaborado en la Subdirección de Catálogo y Zonas y procesado en la Unidad de Informática de la C.N.M.H.
Correo Mayor no. 11, Col. Centro 06060, Cuauhtémoc México D.F. catalogo.cnmh@inah.gob.mx, informatica.cnmh@inah.gob.mx

Coordinación Nacional de Monumentos Históricos

Ficha Nacional de Catálogo de bien inmueble con valor cultural

Número de Clave: 080320010402
Folio SICNMHI: 0

1. LOCALIZACIÓN

Estado : Chihuahua
Municipio : Hidalgo del Parral
Localidad : Parral
Colonia ó barrio :
Calle y núm. : Av. De Las Quintas s/n.
Otra localización : Junto al no. 20

Región :
Manzana :
Lote :
C.P. :



Fachada principal

2. IDENTIFICACIÓN

Nombre del conjunto:
Nombre del edificio :
Uso original : Casa-habitación
Uso actual : Casa-habitación, comercio

Época de construcción: ○ XVI ○ XVII ○ XVIII ○ XIX ◉ XX

3.- CARACTERÍSTICAS

		Estado de Conservación
Fachada :	Aplanado con acabado	B
Muros :	Adobe y ladrillo	B
Ancho de muros :	0.70 mts.	
Entrepisos :	Vigas de madera	
Forma entrepisos :		
Cubierta :	Lámina	B
Forma cubierta :	Inclinada a dos aguas	
Niveles :	2	
Otros elementos :		

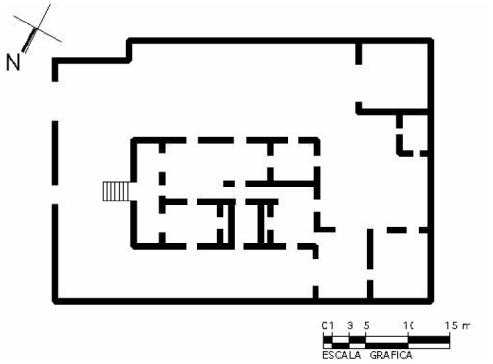

Croquis de planta

4.- ASPECTOS LEGALES

Régimen de propiedad : Privado

7.OBSERVACIONES

Presenta misma tipología que las casas colindantes. Presenta cornisa y marcos de cantera en vanos. No es frecuente ver ventanas de ojo de buey en los inmuebles de esta época; este presenta 2 en fachada.

Detalle de interior o de fachada

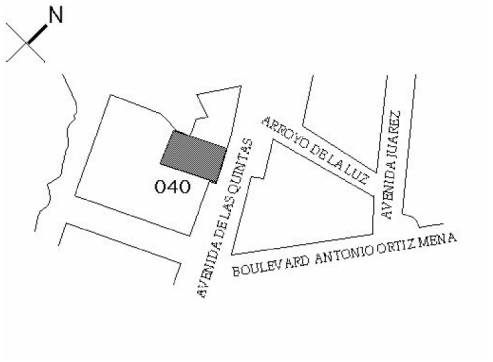

Croquis de localización

Realizó :

Fecha : 00/00/00

Elaborado en la Subdirección de Catálogo y Zonas y procesado en la Unidad de Informática de la C.N.M.H.
Correo Mayor no. 11, Col. Centro 06060, Cuauhtémoc México D.F. catalogo.cnmh@inah.gob.mx, informatica.cnmh@inah.gob.mx

1. LOCALIZACIÓN

Estado : Chihuahua

Municipio : Hidalgo del Parral

Localidad : Parral

Colonia ó barrio :

Calle y núm. : Av. De Las Quintas s/n.

Otra localización :

Región :

Manzana :

Lote :

C.P. :

Número de Clave: 080320010403
Folio SICNMHI: 0



Fachada principal

2. IDENTIFICACIÓN

Nombre del conjunto:

Nombre del edificio :

Uso original : Casa-habitación

Uso actual : Casa-habitación

Época de construcción: ○ XVI ○ XVII ○ XVIII ◉ XIX ◉ XX

3.- CARACTERÍSTICAS

Estado de Conservación

Fachada : Con aplanados — B

Muros : Adobe — B

Ancho de muros : 0.60 mts.

Entrepisos : Vigas de madera — B

Forma entrepisos :

Cubierta : Lámina — B

Forma cubierta : Inclinada a dos aguas

Niveles : 2

Otros elementos :

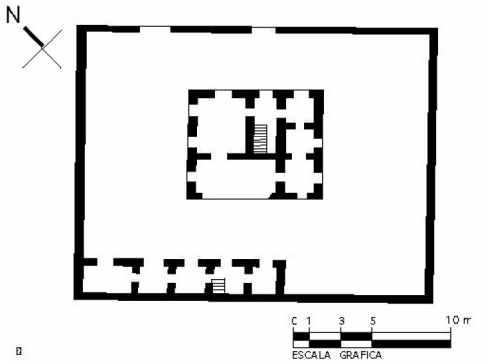

Croquis de planta

4.- ASPECTOS LEGALES

Régimen de propiedad : Privado

7.OBSERVACIONES

Misma tipología que las casas colindantes. Las ventanas son de postigos de madera y presenta marcos de cantera en todos sus vanos.

Detalle de interior o de fachada

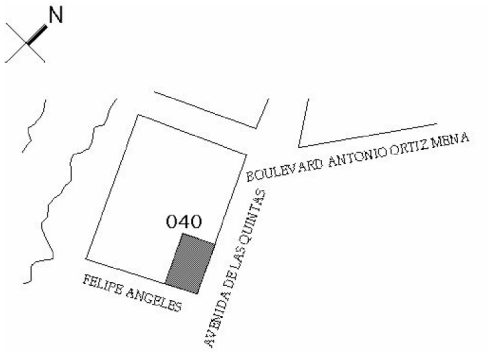

Croquis de localización

Realizó :

Fecha : 00/00/00

1. LOCALIZACIÓN

Estado : Chihuahua

Municipio : Hidalgo del Parral

Localidad : Parral

Colonia ó barrio :

Calle y núm. : Juan Rangel de Biesma no. 17

Otra localización : Esquina Cruzada Juan Rangel de Biesma

Región :

Manzana : 48

Lote :

C.P. :

Número de Clave: 080320010404
Folio SICNMHI: 0



Fachada principal

2. IDENTIFICACIÓN

Nombre del conjunto:

Nombre del edificio :

Uso original : Casa-habitación

Uso actual : Comercio

Época de construcción: ○ XVI ○ XVII ○ XVIII ○ XIX ○ XX

3.- CARACTERÍSTICAS

Estado de Conservación

Fachada : Aplanado y cantera — B

Muros : Adobe — B

Ancho de muros : 0.60 mts.

Entrepisos : Vigas — B

Forma entrepisos :

Cubierta : Vigas, lámina — B

Forma cubierta : Plana

Niveles : 2

Otros elementos :

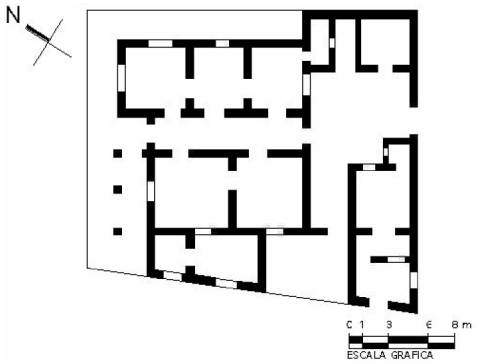

Croquis de planta

4.- ASPECTOS LEGALES

Régimen de propiedad : Privado

7.OBSERVACIONES

La construcción ha sido restaurada completamente, pero aún conserva los enmarcamientos en cantera de puertas y ventanas. Las columnas y las cornisas son de cantera.

Detalle de interior o de fachada

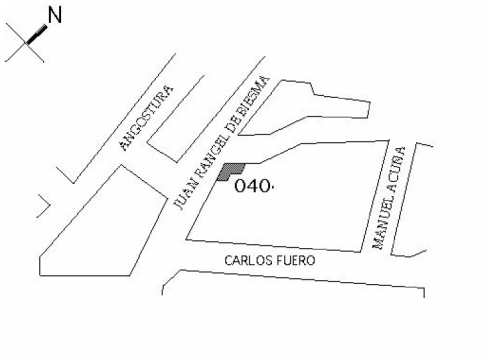

Croquis de localización

Realizó :

Fecha : 00/00/00

Coordinación Nacional de Monumentos Históricos

Ficha Nacional de Catálogo de Monumento Histórico Inmueble

Número de Clave: 080320010405
Folio SICNMHI: 0

1. LOCALIZACIÓN

Estado : Chihuahua
Municipio : Hidalgo del Parral
Localidad : Parral
Colonia ó barrio :
Calle y núm. : Juan Rangel de Biesma no. 20
Otra localización : Esquina Berriozabal

Región :
Manzana : 44
Lote :
C.P. :

2. IDENTIFICACIÓN

Nombre del conjunto:
Nombre del edificio :
Uso original :
Uso actual :

Época de construcción: ◯ XVI ◯ XVII ◯ XVIII ◯ XIX ◯ XX

3.- CARACTERÍSTICAS

Estado de Conservación

Fachada :
Muros :
Ancho de muros : mts.
Entrepisos :
Forma entrepisos :
Cubierta :
Forma cubierta :
Niveles : 0
Otros elementos :

4.- ASPECTOS LEGALES

Régimen de propiedad :

Fachada principal

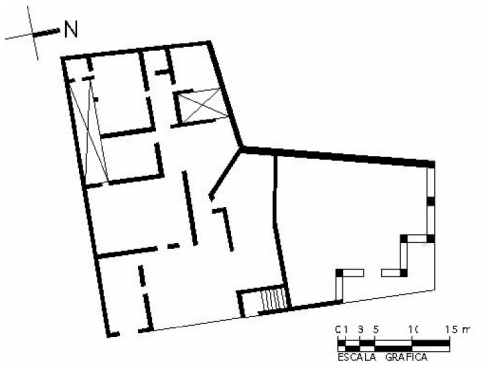

Croquis de planta

Detalle de interior o de fachada

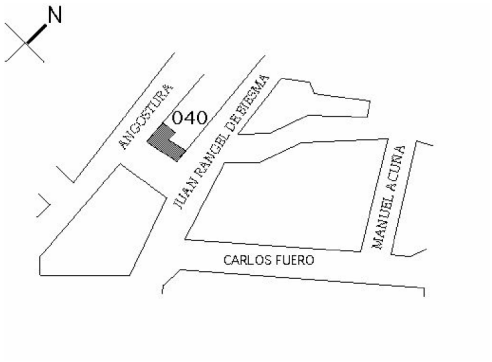

Croquis de localización

Realizó :

Fecha : 00/00/00

Elaborado en la Subdirección de Catálogo y Zonas y procesado en la Unidad de Informática de la C.N.M.H.
Correo Mayor no. 11, Col. Centro 06060, Cuauhtémoc México D.F. catalogo.cnmh@inah.gob.mx, informatica.cnmh@inah.gob.mx

Coordinación Nacional de Monumentos Históricos

Ficha Nacional de Catálogo de Monumento Histórico Inmueble

Número de Clave: 080320010406
Folio SICNMHI: 0

1. LOCALIZACIÓN

Estado : Chihuahua
Municipio : Hidalgo del Parral
Localidad : Parral
Colonia ó barrio :
Calle y núm. : Juan Rangel de Biesma no. 38
Otra localización : Esquina Camargo

Región :
Manzana : 40
Lote :
C.P. :



Fachada principal

2. IDENTIFICACIÓN

Nombre del conjunto:
Nombre del edificio :
Uso original :
Uso actual : Casa-habitación

Época de construcción: ○ XVI ○ XVII ○ XVIII ○ XIX ○ XX

3.- CARACTERÍSTICAS

		Estado de Conservación
Fachada :	Aplanado y pintura	B
Muros :	Adobe	B
Ancho de muros :	0.60 mts.	
Entrepisos :	Vigas de madera	B
Forma entrepisos :		
Cubierta :	Vigas, tableta, terrado y lámina	B
Forma cubierta :	Plana	
Niveles :	2	
Otros elementos :		

4.- ASPECTOS LEGALES

Régimen de propiedad : Privado

7.OBSERVACIONES

Las ventanas de la planta alta aún son de madera original. La cornisa es de ladrillo. La herrería no es la original.

Croquis de planta

Detalle de interior o de fachada

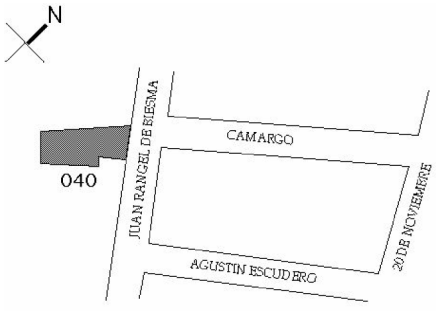

Croquis de localización

Realizó :

Fecha : 00/00/00

Elaborado en la Subdirección de Catálogo y Zonas y procesado en la Unidad de Informática de la C.N.M.H.
Correo Mayor no. 11, Col. Centro 06060, Cuauhtémoc México D.F. catalogo.cnmh@inah.gob.mx, informatica.cnmh@inah.gob.mx

Coordinación Nacional de Monumentos Históricos

Ficha Nacional de Catálogo de Monumento Histórico Inmueble

Número de Clave: 080320010407
Folio SICNMHI: 0

1. LOCALIZACIÓN

Estado : Chihuahua
Municipio : Hidalgo del Parral
Localidad : Parral
Colonia ó barrio :
Calle y núm. : Juan Rangel de Biesma no. 40
Otra localización :

Región :
Manzana : 41
Lote :
C.P. :

2. IDENTIFICACIÓN

Nombre del conjunto:
Nombre del edificio :
Uso original : Casa-habitación
Uso actual : Casa-habitación

Época de construcción: ○ XVI ○ XVII ○ XVIII ○ XIX ○ XX

3.- CARACTERÍSTICAS

Estado de Conservación

Fachada : Aplanado y ladrillo — B
Muros : Adobe — B
Ancho de muros : 0.40 mts.
Entrepisos :
Forma entrepisos :
Cubierta : Vigas, tableta, terrado y lámina — B
Forma cubierta : Plana
Niveles : 1
Otros elementos :

4.- ASPECTOS LEGALES

Régimen de propiedad : Privado



Fachada principal

7.OBSERVACIONES
Presenta enmarcamiento en puertas y ventanas de ladrillo. Las ventanas son de madera y originales. En la fachada la cornisa y el rodapié son de ladrillo.

Croquis de planta

Detalle de interior o de fachada

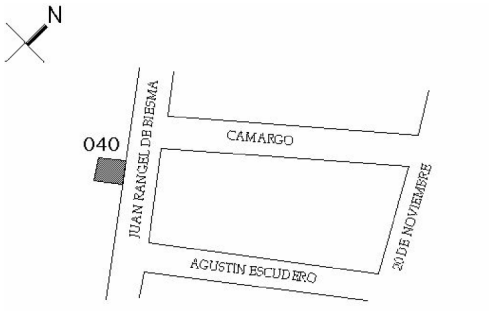

Croquis de localización

Realizó :

Fecha : 00/00/00

Elaborado en la Subdirección de Catálogo y Zonas y procesado en la Unidad de Informática de la C.N.M.H.
Correo Mayor no. 11, Col. Centro 06060, Cuauhtémoc México D.F. catalogo.cnmh@inah.gob.mx, informatica.cnmh@inah.gob.mx

Coordinación Nacional de Monumentos Históricos

Ficha Nacional de Catálogo de Monumento Histórico Inmueble

Coordinación Nacional de Monumentos Históricos | Instituto Nacional de Antropología e Historia | Consejo Nacional para la Cultura y las Artes

1. LOCALIZACIÓN

Estado : Chihuahua
Municipio : Hidalgo del Parral
Localidad : Parral
Colonia ó barrio :
Calle y núm. : Juan Rangel de Biesma no. 46
Otra localización :

Región :
Manzana : 41
Lote :
C.P. :

Número de Clave: 080320010408
Folio SICNMHI: 0



Fachada principal

2. IDENTIFICACIÓN

Nombre del conjunto:
Nombre del edificio :
Uso original : Casa-habitación
Uso actual : Casa-habitación

Época de construcción: ○ XVI ○ XVII ○ XVIII ○ XIX ○ XX

3.- CARACTERÍSTICAS

Estado de Conservación

Fachada : Aplanado y ladrillo — R
Muros : Adobe — R
Ancho de muros : 0.60 mts.
Entrepisos :
Forma entrepisos :
Cubierta : Vigas, tableta, terrado y lámina — R
Forma cubierta : Plana
Niveles : 1
Otros elementos :

4.- ASPECTOS LEGALES

Régimen de propiedad : Privado

7.OBSERVACIONES

La finca presenta problemas en el aplanado de la fachada, ya que tiene agrietamiento y desprendimiento. El marco de la puerta principal y de una de las ventanas están enmarcados en ladrillo y con un arco rebajado, ambos con cornisa del mismo material. La cancelería de estos elementos es de madera y es la original, así como también es original la herrería de la ventana. Al parecer algunos vanos han sido modificados.

Croquis de planta

Detalle de interior o de fachada

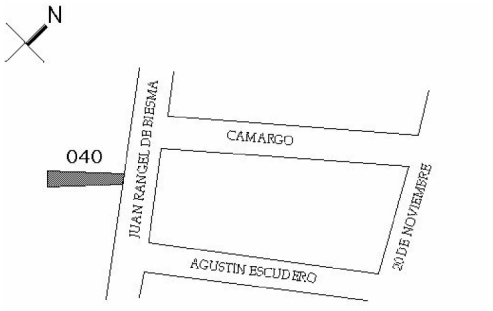

Croquis de localización

Realizó :

Fecha : 00/00/00

Elaborado en la Subdirección de Catálogo y Zonas y procesado en la Unidad de Informática de la C.N.M.H.
Correo Mayor no. 11, Col. Centro 06060, Cuauhtémoc México D.F. catalogo.cnmh@inah.gob.mx, informatica.cnmh@inah.gob.mx

1. LOCALIZACIÓN

Estado : Chihuahua

Municipio : Hidalgo del Parral

Localidad : Parral

Colonia ó barrio :

Calle y núm. : Juan Rangel de Biesma no. 47

Otra localización :

Región :

Manzana : 40

Lote :

C.P. :

Número de Clave: 080320010409
Folio SICNMHI: 0



Fachada principal

2. IDENTIFICACIÓN

Nombre del conjunto:

Nombre del edificio :

Uso original : Casa-habitación

Uso actual : Comercio

Época de construcción: ◯ XVI ◯ XVII ◯ XVIII ◯ XIX ◯ XX

3.- CARACTERÍSTICAS

Estado de Conservación

Fachada : Aplanado y pintura — B

Muros : Adobe — B

Ancho de muros : 0.60 mts.

Entrepisos :

Forma entrepisos :

Cubierta : Vigas, lámina — B

Forma cubierta : Plana

Niveles : 1

Otros elementos :

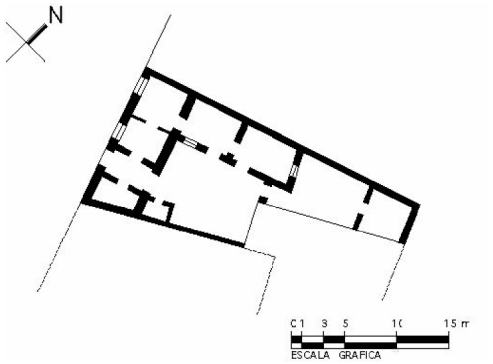

Croquis de planta

4.- ASPECTOS LEGALES

Régimen de propiedad : Privado

7.OBSERVACIONES

La finca presenta algunos cambios en sus vanos, la cancelería y la herrería de las puertas y ventanas son modernas y de fierro. Aún conserva la cornisa de ladrillo. El enmarcamiento del rodapié es de mezcla.

Detalle de interior o de fachada

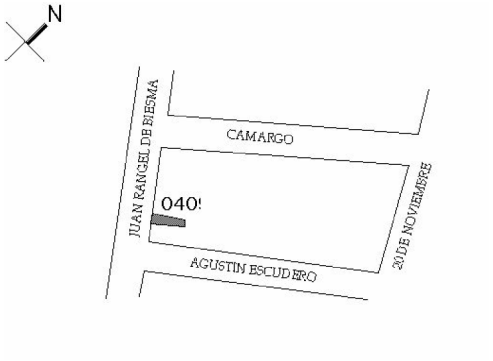

Croquis de localización

Realizó :

Fecha : 00/00/00

1. LOCALIZACIÓN

Estado : Chihuahua

Municipio : Hidalgo del Parral

Localidad : Parral

Colonia ó barrio :

Calle y núm. : Juan Rangel de Biesma no. 49

Otra localización :

Región :

Manzana : 40

Lote :

C.P. :

Número de Clave: 080320010410
Folio SICNMHI: 0



Fachada principal

2. IDENTIFICACIÓN

Nombre del conjunto:

Nombre del edificio :

Uso original : Casa-habitación

Uso actual : Casa-habitación

Época de construcción: ○ XVI ○ XVII ○ XVIII ○ XIX ○ XX

3.- CARACTERÍSTICAS

Estado de Conservación

Fachada : Aplanado, ladrillo — B

Muros : Adobe — B

Ancho de muros : 0.60 mts.

Entrepisos :

Forma entrepisos :

Cubierta : Vigas, lámina — B

Forma cubierta : Plana

Niveles : 1

Otros elementos :

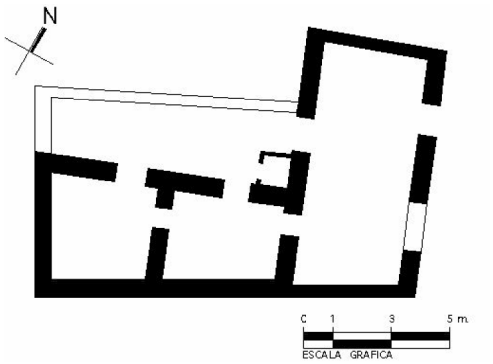

Croquis de planta

4.- ASPECTOS LEGALES

Régimen de propiedad : Privado

7.OBSERVACIONES

La finca aún conserva los enmarcamientos originales en ladrillo de puertas y ventanas en forma de arco rebajado. La herrería de la ventana es original, aunque la cancelería de la puerta y la ventana no lo son. En la fachada presenta un rodapié de ladrillo y enmarcamiento en las esquinas del mismo material.

Detalle de interior o de fachada

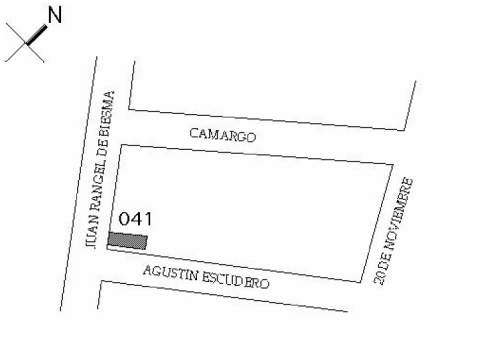

Croquis de localización

Realizó :

Fecha : 00/00/00

Elaborado en la Subdirección de Catálogo y Zonas y procesado en la Unidad de Informática de la C.N.M.H.
Correo Mayor no. 11, Col. Centro 06060, Cuauhtémoc México D.F. catalogo.cnmh@inah.gob.mx, informatica.cnmh@inah.gob.mx

Coordinación Nacional de Monumentos Históricos

Ficha Nacional de Catálogo de Monumento Histórico Inmueble

Número de Clave: 080320010411
Folio SICNMHI: 0

1. LOCALIZACIÓN

Estado : Chihuahua
Municipio : Hidalgo del Parral
Localidad : Parral
Colonia ó barrio :
Calle y núm. : Juan Rangel de Biesma no. 58
Otra localización :

Región :
Manzana : 41
Lote :
C.P. :

2. IDENTIFICACIÓN

Nombre del conjunto:
Nombre del edificio :
Uso original :
Uso actual : Comercio

Época de construcción: ◯ XVI ◯ XVII ◯ XVIII ◯ XIX ◯ XX

3.- CARACTERÍSTICAS

Estado de Conservación

Fachada : Aplanado y ladrillo — B
Muros : Adobe — R
Ancho de muros : 0.60 mts.
Entrepisos :
Forma entrepisos :
Cubierta : Vigas, tableta, terrado y lámina — B
Forma cubierta : Plana
Niveles : 1
Otros elementos :

4.- ASPECTOS LEGALES

Régimen de propiedad : Privado



Fachada principal

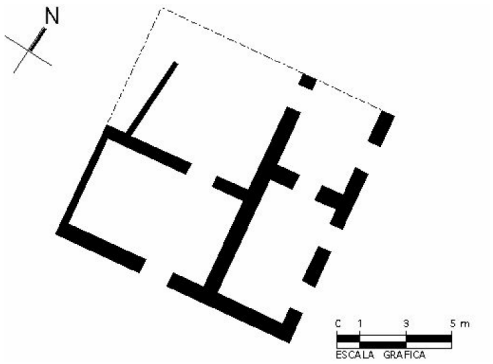

Croquis de planta

7.OBSERVACIONES

La finca presenta algunas modificaciones en sus vanos, pues en el interior se ha clausurado una puerta. Solo queda un enmarcamiento original en ladrillo, los demás han sido cambiados por de concreto. La cancelería y la herrería son modernas.

Detalle de interior o de fachada

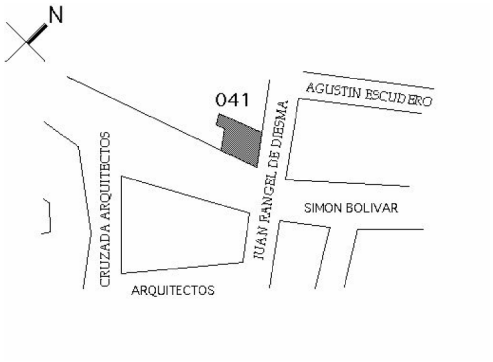

Croquis de localización

Realizó :

Fecha : 00/00/00

Elaborado en la Subdirección de Catálogo y Zonas y procesado en la Unidad de Informática de la C.N.M.H.
Correo Mayor no. 11, Col. Centro 06060, Cuauhtémoc México D.F. catalogo.cnmh@inah.gob.mx, informatica.cnmh@inah.gob.mx

1. LOCALIZACIÓN

Estado : Chihuahua

Municipio : Hidalgo del Parral

Localidad : Parral

Colonia ó barrio :

Calle y núm. : Juan Rangel de Biesma no. 61

Otra localización :

Región :

Manzana : 37

Lote :

C.P. :

Número de Clave: 080320010412

Folio SICNMHI: 0



Fachada principal

2. IDENTIFICACIÓN

Nombre del conjunto:

Nombre del edificio :

Uso original : Casa-habitación

Uso actual : Casa-habitación

Época de construcción: ○ XVI ○ XVII ○ XVIII ○ XIX ○ XX

3.- CARACTERÍSTICAS

Estado de Conservación

Fachada : Concreto y ladrillo — B

Muros : Adobe — B

Ancho de muros : 0.50 mts.

Entrepisos :

Forma entrepisos :

Cubierta : Vigas, tableta, terrado y lámina — B

Forma cubierta : Plana

Niveles : 1

Otros elementos :

4.- ASPECTOS LEGALES

Régimen de propiedad : Privado

7.OBSERVACIONES

La fachada presenta cambio de material, pues tiene un acabado de concreto lavado. Los enmarcamientos de las ventanas y la puerta son de ladrillo. La puerta principal aún es la original pero la cancelelería de las ventanas ha sido cambiada.

Croquis de planta

Detalle de interior o de fachada

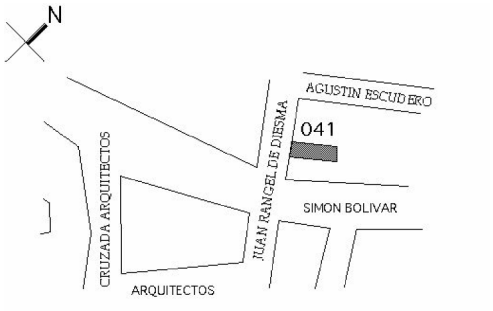

Croquis de localización

Realizó :

Fecha : 00/00/00

Coordinación Nacional de Monumentos Históricos

Ficha Nacional de Catálogo de Monumento Histórico Inmueble

Número de Clave: 080320010413
Folio SICNMHI: 0

1. LOCALIZACIÓN

Estado : Chihuahua
Municipio : Hidalgo del Parral
Localidad : Parral
Colonia ó barrio :
Calle y núm. : Juan Rangel de Biesma s/n.
Otra localización : Esquina Simón Bollivar

Región :
Manzana : 41
Lote :
C.P. :

2. IDENTIFICACIÓN

Nombre del conjunto:
Nombre del edificio :
Uso original : Casa-habitación
Uso actual : Casa-habitación

Época de construcción: ○ XVI ○ XVII ○ XVIII ○ XIX ○ XX

3.- CARACTERÍSTICAS

Estado de Conservación

Fachada : Aplanado, pintura — R
Muros : Adobe — B
Ancho de muros : 0.60 mts.
Entrepisos :
Forma entrepisos :
Cubierta : Viga, tagleta, terrado y lámina — B
Forma cubierta : Plana e inclinada a desnivel
Niveles : 1
Otros elementos :

4.- ASPECTOS LEGALES

Régimen de propiedad : Privado



Fachada principal

7.OBSERVACIONES

La finca por uno de sus lados presenta enmarcamiento en puerta y ventanas. La cancelería y herrería ya no es la original. El aplanado presenta desprendimiento en las esquinas, y en la parte baja del rodapié. En todo su contorno presenta decoración hecha con aplanado.

Croquis de planta

Detalle de interior o de fachada

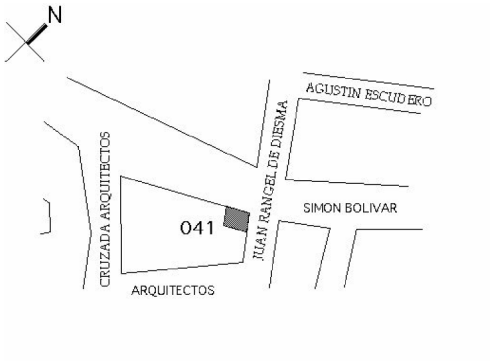

Croquis de localización

Realizó :

Fecha : 00/00/00

Elaborado en la Subdirección de Catálogo y Zonas y procesado en la Unidad de Informática de la C.N.M.H.
Correo Mayor no. 11, Col. Centro 06060, Cuauhtémoc México D.F. catalogo.cnmh@inah.gob.mx, informatica.cnmh@inah.gob.mx

Coordinación Nacional de Monumentos Históricos

Ficha Nacional de Catálogo de Monumento Histórico Inmueble

Número de Clave: 080320010414
Folio SICNMHI: 0

1. LOCALIZACIÓN

Estado : Chihuahua
Municipio : Hidalgo del Parral
Localidad : Parral
Colonia ó barrio :
Calle y núm. : Juan Rangel de Biesma no. 67
Otra localización : También no. 69

Región :
Manzana : 32
Lote :
C.P. :



Fachada principal

2. IDENTIFICACIÓN

Nombre del conjunto:
Nombre del edificio :
Uso original :
Uso actual : Casa-habitación

Época de construcción: ◯ XVI ◯ XVII ◯ XVIII ◯ XIX ◯ XX

3.- CARACTERÍSTICAS

Estado de Conservación

Fachada : Aplanado y pintura — B
Muros : Adobe — B
Ancho de muros : 0.60 mts.
Entrepisos :
Forma entrepisos :
Cubierta : Viga, tableta, terrado y lámina — B
Forma cubierta : Inclinada
Niveles : 1
Otros elementos :

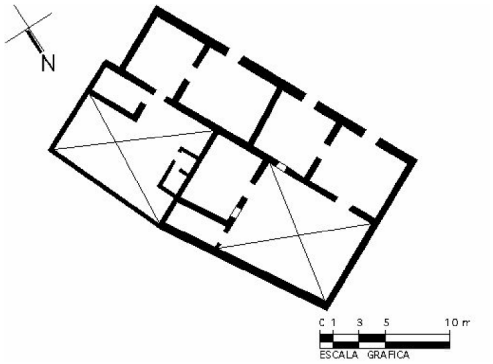

Croquis de planta

4.- ASPECTOS LEGALES

Régimen de propiedad : Privado

7.OBSERVACIONES

La fachada no presenta detalles, es totalmente simple sin cambio en sus vanos. La puerta principal de madera es la original, pero la cancelería de la ventana ha sido cambiada.

Detalle de interior o de fachada



Croquis de localización

Realizó :

Fecha : 00/00/00

Elaborado en la Subdirección de Catálogo y Zonas y procesado en la Unidad de Informática de la C.N.M.H.
Correo Mayor no. 11, Col. Centro 06060, Cuauhtémoc México D.F. catalogo.cnmh@inah.gob.mx, informatica.cnmh@inah.gob.mx

Número de Clave: 080320010415
Folio SICNMHI: 0

1. LOCALIZACIÓN

Estado : Chihuahua
Municipio : Hidalgo del Parral
Localidad : Parral
Colonia ó barrio :
Calle y núm. : Juan Rangel de Biesma no. 75
Otra localización :

Región :
Manzana : 32
Lote :
C.P. :

2. IDENTIFICACIÓN

Nombre del conjunto:
Nombre del edificio :
Uso original : Casa-habitación
Uso actual : Casa-habitación

Época de construcción: ◯ XVI ◯ XVII ◯ XVIII ◯ XIX ◯ XX

3.- CARACTERÍSTICAS

Estado de Conservación

Fachada : Aplanado y pintura — R
Muros : Adobe — B
Ancho de muros : 0.50 mts.
Entrepisos : Vigas, tableta — B
Forma entrepisos :
Cubierta : Vigas, tableta, terrado y lámina — B
Forma cubierta : Plana
Niveles : 2
Otros elementos :

4.- ASPECTOS LEGALES

Régimen de propiedad : Privado



Fachada principal

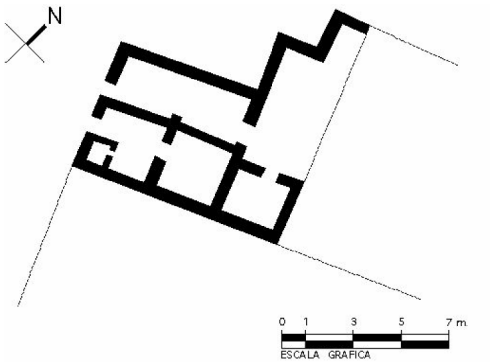

Croquis de planta

7.OBSERVACIONES
Los vanos de puertas y ventanas no tienen enmarcamientos. La herrería y cancelería no es la original. El aplanado presenta algunas imperfecciones.

Detalle de interior o de fachada



Croquis de localización

Realizó :

Fecha : 00/00/00

1. LOCALIZACIÓN

Estado : Chihuahua

Municipio : Hidalgo del Parral

Localidad : Parral

Colonia ó barrio :

Calle y núm. : Juan Rangel de Biesma no. 78

Otra localización :

Región :

Manzana : 33

Lote :

C.P. :

Número de Clave: 080320010416
Folio SICNMHI: 0



Fachada principal

2. IDENTIFICACIÓN

Nombre del conjunto:

Nombre del edificio :

Uso original : Casa-habitación

Uso actual : Casa-habitación

Época de construcción: ○ XVI ○ XVII ○ XVIII ○ XIX ○ XX

3.- CARACTERÍSTICAS

Estado de Conservación

Fachada : Piedra, aplanado, concreto — M

Muros : Adobe — R

Ancho de muros : 0.60 mts.

Entrepisos :

Forma entrepisos :

Cubierta : Vigas, tableta, terrado y lámina — R

Forma cubierta : Plana

Niveles : 1

Otros elementos :

4.- ASPECTOS LEGALES

Régimen de propiedad : Privado

7.OBSERVACIONES

El recubrimiento de la fachada está en muy mal estado, hay desprendimiento del aplanado. La finca está sobre una base de piedra con unas escalinatas de concreto. Los enmarcamientos de las puertas y una ventana son de ladrillo y de forma de arco rebajado, estas aún conservan su cancelería original. Aparentemente se le agregó un vano.

Croquis de planta

Detalle de interior o de fachada



Croquis de localización

Realizó :

Fecha : 00/00/00

Coordinación Nacional de Monumentos Históricos

Ficha Nacional de Catálogo de Monumento Histórico Inmueble

Número de Clave: 080320010417
Folio SICNMHI: 0

1. LOCALIZACIÓN

Estado : Chihuahua
Municipio : Hidalgo del Parral
Localidad : Parral
Colonia ó barrio :
Calle y núm. : Del Rayo s/n.
Otra localización : Entre los números 14 y 16

Región :
Manzana : 12
Lote :
C.P. :

2. IDENTIFICACIÓN

Nombre del conjunto:
Nombre del edificio :
Uso original : Casa-habitación
Uso actual : Casa-habitación

Época de construcción: ○ XVI ○ XVII ○ XVIII ○ XIX ○ XX

3.- CARACTERÍSTICAS

Estado de Conservación

Fachada : Aplanado, ladrillo y cantera — B
Muros : Adobe — B
Ancho de muros : 0.50 mts.
Entrepisos :
Forma entrepisos :
Cubierta : Vigas de madera, tableta y lámina — B
Forma cubierta : Inclinada
Niveles : 1
Otros elementos :

4.- ASPECTOS LEGALES

Régimen de propiedad : Privado

7.OBSERVACIONES
El rodapié es de ladrillo y los vanos tienen marcos de cantera con unas cornisas. La cancelería y herrería es original.



Fachada principal

Croquis de planta

Detalle de interior o de fachada



Croquis de localización

Realizó :

Fecha : 00/00/00

Elaborado en la Subdirección de Catálogo y Zonas y procesado en la Unidad de Informática de la C.N.M.H.
Correo Mayor no. 11, Col. Centro 06060, Cuauhtémoc México D.F. catalogo.cnmh@inah.gob.mx, informatica.cnmh@inah.gob.mx

Coordinación Nacional de Monumentos Históricos

Ficha Nacional de Catálogo de Monumento Histórico Inmueble

Coordinación Nacional de Monumentos Históricos | Instituto Nacional de Antropología e Historia | Consejo Nacional para la Cultura y las Artes

1. LOCALIZACIÓN

Estado : Chihuahua

Municipio : Hidalgo del Parral

Localidad : Parral

Colonia ó barrio :

Calle y núm. : Del Rayo no. 16

Otra localización : También no. 29

Región :

Manzana : 12

Lote :

C.P. :

Número de Clave: 080320010418
Folio SICNMHI: 0



Fachada principal

2. IDENTIFICACIÓN

Nombre del conjunto:

Nombre del edificio :

Uso original :

Uso actual : Casa-habitación, comercio

Época de construcción: ○ XVI ○ XVII ○ XVIII ○ XIX ○ XX

Estado de Conservación

3.- CARACTERÍSTICAS

Fachada :

Muros :

Ancho de muros : mts.

Entrepisos :

Forma entrepisos :

Cubierta :

Forma cubierta :

Niveles : 2

Otros elementos :

4.- ASPECTOS LEGALES

Régimen de propiedad : Privado

Croquis de planta

Detalle de interior o de fachada



Croquis de localización

Realizó :

Fecha : 00/00/00

Elaborado en la Subdirección de Catálogo y Zonas y procesado en la Unidad de Informática de la C.N.M.H.
Correo Mayor no. 11, Col. Centro 06060, Cuauhtémoc México D.F. catalogo.cnmh@inah.gob.mx, informatica.cnmh@inah.gob.mx

Coordinación Nacional de Monumentos Históricos

Ficha Nacional de Catálogo de Monumento Histórico Inmueble

Coordinación Nacional de Monumentos Históricos | Instituto Nacional de Antropología e Historia | Consejo Nacional para la Cultura y las Artes

1. LOCALIZACIÓN

Estado : Chihuahua

Municipio : Hidalgo del Parral

Localidad : Parral

Colonia ó barrio :

Calle y núm. : Del Rayo no. 23

Otra localización : Antes no. 69, esquina Dámaso Jiménez

Región :

Manzana : 31

Lote :

C.P. :

Número de Clave: 080320010419
Folio SICNMHI: 0



Fachada principal

2. IDENTIFICACIÓN

Nombre del conjunto:

Nombre del edificio :

Uso original :

Uso actual :

Época de construcción: ◯ XVI ◯ XVII ◯ XVIII ◯ XIX ◯ XX

3.- CARACTERÍSTICAS

Estado de Conservación

Fachada :

Muros :

Ancho de muros : mts.

Entrepisos :

Forma entrepisos :

Cubierta :

Forma cubierta :

Niveles : 0

Otros elementos :

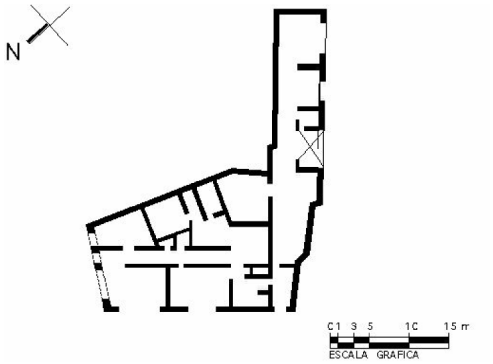

Croquis de planta

4.- ASPECTOS LEGALES

Régimen de propiedad :

Detalle de interior o de fachada



Croquis de localización

Realizó :

Fecha : 00/00/00

Elaborado en la Subdirección de Catálogo y Zonas y procesado en la Unidad de Informática de la C.N.M.H.
Correo Mayor no. 11, Col. Centro 06060, Cuauhtémoc México D.F. catalogo.cnmh@inah.gob.mx, informatica.cnmh@inah.gob.mx

Coordinación Nacional de Monumentos Históricos

Ficha Nacional de Catálogo de Monumento Histórico Inmueble

Coordinación Nacional de Monumentos Históricos | Instituto Nacional de Antropología e Historia | Consejo Nacional para la Cultura y las Artes

1. LOCALIZACIÓN

Estado : Chihuahua

Municipio : Hidalgo del Parral

Localidad : Parral

Colonia ó barrio :

Calle y núm. : Del Rayo no. 25

Otra localización : Antes no. 77

Región :

Manzana : 31

Lote :

C.P. :

Número de Clave: 080320010420
Folio SICNMHI: 0



Fachada principal

2. IDENTIFICACIÓN

Nombre del conjunto:

Nombre del edificio :

Uso original :

Uso actual :

Época de construcción: ◯ XVI ◯ XVII ◯ XVIII ◯ XIX ◯ XX

Estado de Conservación

3.- CARACTERÍSTICAS

Fachada :

Muros :

Ancho de muros : mts.

Entrepisos :

Forma entrepisos :

Cubierta :

Forma cubierta :

Niveles : 2

Otros elementos :

4.- ASPECTOS LEGALES

Régimen de propiedad : Privado

Croquis de planta

Detalle de interior o de fachada



Croquis de localización

Realizó :

Fecha : 00/00/00

Elaborado en la Subdirección de Catálogo y Zonas y procesado en la Unidad de Informática de la C.N.M.H.
Correo Mayor no. 11, Col. Centro 06060, Cuauhtémoc México D.F. catalogo.cnmh@inah.gob.mx, informatica.cnmh@inah.gob.mx

Coordinación Nacional de Monumentos Históricos

Ficha Nacional de Catálogo de bien inmueble con valor cultural

Número de Clave: 080320010421
Folio SICNMHI: 0

1. LOCALIZACIÓN

Estado : Chihuahua
Municipio : Hidalgo del Parral
Localidad : Parral
Colonia ó barrio :
Calle y núm. : Del Rayo no. 29
Otra localización : Esquina Calle 2 de Abril

Región :
Manzana : 56
Lote :
C.P. :



Fachada principal

2. IDENTIFICACIÓN

Nombre del conjunto:
Nombre del edificio :
Uso original :
Uso actual : Bar

Época de construcción: ○ XVI ○ XVII ○ XVIII ○ XIX ◉ XX

3.- CARACTERÍSTICAS

Estado de Conservación

Fachada : Aplanado — R
Muros : Adobe — R
Ancho de muros : 0.50 mts.
Entrepisos :
Forma entrepisos :
Cubierta : Lámina — R
Forma cubierta :
Niveles : 1
Otros elementos :

4.- ASPECTOS LEGALES

Régimen de propiedad : Privado

5. DATOS HISTÓRICOS (1. Orales 2. Documentales 3.Inscripciones)
3. Muestra una placa metálica con una inscripción que dice: "Callejón del Relámpago"

Croquis de planta

7.OBSERVACIONES
La fachada principal tubo modificaciones en los vanos, sus enmarcamientos son de cantera.

Detalle de interior o de fachada



Croquis de localización

Realizó :

Fecha : 00/00/00

Elaborado en la Subdirección de Catálogo y Zonas y procesado en la Unidad de Informática de la C.N.M.H.
Correo Mayor no. 11, Col. Centro 06060, Cuauhtémoc México D.F. catalogo.cnmh@inah.gob.mx, informatica.cnmh@inah.gob.mx

Coordinación Nacional de Monumentos Históricos

Ficha Nacional de Catálogo de bien inmueble con valor cultural

Coordinación Nacional de Monumentos Históricos | Instituto Nacional de Antropología e Historia | Consejo Nacional para la Cultura y las Artes

Número de Clave: 080320010422
Folio SICNMHI: 0

1. LOCALIZACIÓN

Estado : Chihuahua
Municipio : Hidalgo del Parral
Localidad : Parral
Colonia ó barrio :
Calle y núm. : Del Rayo no. 31
Otra localización : Esquina Calle 2 de Abril no. 3

Región :
Manzana : 56
Lote :
C.P. :

2. IDENTIFICACIÓN

Nombre del conjunto:
Nombre del edificio :
Uso original : Casa-habitación
Uso actual : Casa-habitación

Época de construcción: ○ XVI ○ XVII ○ XVIII ○ XIX ◉ XX

3.- CARACTERÍSTICAS

Estado de Conservación

Fachada : Aplanado con enmarcamientos en ladrillo — B
Muros : Adobe — R
Ancho de muros : 0.60 mts.
Entrepisos :
Forma entrepisos :
Cubierta : Vigas y lámina — R
Forma cubierta : Inclinada
Niveles : 1
Otros elementos :

4.- ASPECTOS LEGALES

Régimen de propiedad : Privado



Fachada principal

7.OBSERVACIONES
Todos sus enmarcamaientos son de ladrillo y aún conserva en algunos vanos su herrería y ventanería original, cuenta con un rodapié de mortero aplanado a lo largo de la construcción.

Croquis de planta

Detalle de interior o de fachada



Croquis de localización

Realizó :

Fecha : 00/00/00

Elaborado en la Subdirección de Catálogo y Zonas y procesado en la Unidad de Informática de la C.N.M.H.
Correo Mayor no. 11, Col. Centro 06060, Cuauhtémoc México D.F. catalogo.cnmh@inah.gob.mx, informatica.cnmh@inah.gob.mx

Coordinación Nacional de Monumentos Históricos

Ficha Nacional de Catálogo de bien inmueble con valor cultural

Coordinación Nacional de Monumentos Históricos | Instituto Nacional de Antropología e Historia | Consejo Nacional para la Cultura y las Artes

1. LOCALIZACIÓN

Estado : Chihuahua
Municipio : Hidalgo del Parral
Localidad : Parral
Colonia ó barrio :
Calle y núm. : Del Rayo no. 37
Otra localización :

Región :
Manzana : 58
Lote :
C.P. :

Número de Clave: 080320010423
Folio SICNMHI: 0



Fachada principal

2. IDENTIFICACIÓN

Nombre del conjunto:
Nombre del edificio :
Uso original : Casa-habitación
Uso actual : Casa-habitación

Época de construcción: ○ XVI ○ XVII ○ XVIII ○ XIX ◉ XX

3.- CARACTERÍSTICAS

Estado de Conservación

Fachada : Adobe con aplanado — R
Muros : Adobe — R
Ancho de muros : 0.50 mts.
Entrepisos :
Forma entrepisos :
Cubierta : Lámina
Forma cubierta : Plana
Niveles : 1
Otros elementos :

4.- ASPECTOS LEGALES

Régimen de propiedad : Privado

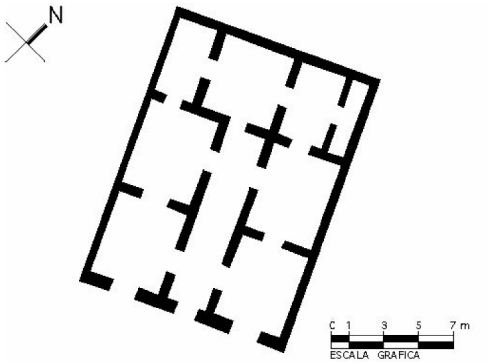

Croquis de planta

7.OBSERVACIONES

Presenta remodelación en las ventanas y conserva el marco original de ladrillo en la puerta principal.

Detalle de interior o de fachada



Croquis de localización

Realizó :

Fecha : 00/00/00

Elaborado en la Subdirección de Catálogo y Zonas y procesado en la Unidad de Informática de la C.N.M.H.
Correo Mayor no. 11, Col. Centro 06060, Cuauhtémoc México D.F. catalogo.cnmh@inah.gob.mx, informatica.cnmh@inah.gob.mx

Coordinación Nacional de Monumentos Históricos

Ficha Nacional de Catálogo de bien inmueble con valor cultural

Coordinación Nacional de Monumentos Históricos · Instituto Nacional de Antropología e Historia · Consejo Nacional para la Cultura y las Artes

1. LOCALIZACIÓN

Estado : Chihuahua
Municipio : Hidalgo del Parral
Localidad : Parral
Colonia ó barrio :
Calle y núm. : Del Rayo no. 41
Otra localización : Esquina Callejón del Rayo

Región :
Manzana : 29
Lote :
C.P. :

Número de Clave: 080320010424
Folio SICNMHI: 0



Fachada principal

2. IDENTIFICACIÓN

Nombre del conjunto:
Nombre del edificio :
Uso original : Casa-habitación
Uso actual : Lavandería

Época de construcción: ○ XVI ○ XVII ○ XVIII ○ XIX ◉ XX

3.- CARACTERÍSTICAS

Estado de Conservación

Fachada : Adobe con aplanado y cantera — R
Muros : Adobe — R
Ancho de muros : 0.70 mts.
Entrepisos :
Forma entrepisos :
Cubierta :
Forma cubierta :
Niveles : 1
Otros elementos :

4.- ASPECTOS LEGALES

Régimen de propiedad : Privado

7.OBSERVACIONES

En esta finca se puede observar que cuenta con enmarcamientos de cantera y que la parte superior sobresale imitando una cornisa tipo pecho de paloma. Los vanos en su mayoría han sido modificados al igual que su herrería y ventanería. El plano entregado por Obras Públicas no coincide con el inmueble; no se identificó el plano correspondiente.

Croquis de planta

Detalle de interior o de fachada

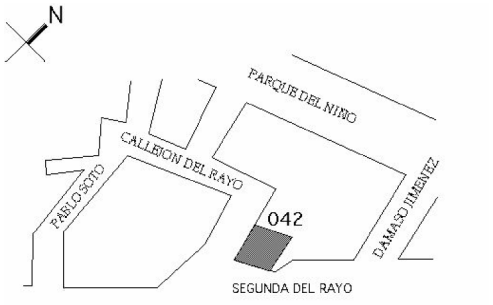

Croquis de localización

Realizó :

Fecha : 00/00/00

Elaborado en la Subdirección de Catálogo y Zonas y procesado en la Unidad de Informática de la C.N.M.H.
Correo Mayor no. 11, Col. Centro 06060, Cuauhtémoc México D.F. catalogo.cnmh@inah.gob.mx, informatica.cnmh@inah.gob.mx

Coordinación Nacional de Monumentos Históricos

Ficha Nacional de Catálogo de Monumento Histórico Inmueble

Coordinación Nacional de Monumentos Históricos · Instituto Nacional de Antropología e Historia · Consejo Nacional para la Cultura y las Artes

1. LOCALIZACIÓN

Estado : Chihuahua
Municipio : Hidalgo del Parral
Localidad : Parral
Colonia ó barrio :
Calle y núm. : Del Rayo no. 49
Otra localización :

Región :
Manzana : 65
Lote :
C.P. :

Número de Clave: 080320010425
Folio SICNMHI: 0



Fachada principal

2. IDENTIFICACIÓN

Nombre del conjunto:
Nombre del edificio :
Uso original :
Uso actual :

Época de construcción: ○ XVI ○ XVII ○ XVIII ○ XIX ○ XX

Estado de Conservación

3.- CARACTERÍSTICAS

Fachada :
Muros :
Ancho de muros : mts.
Entrepisos :
Forma entrepisos :
Cubierta :
Forma cubierta :
Niveles : 1
Otros elementos :

4.- ASPECTOS LEGALES

Régimen de propiedad :

Croquis de planta

Detalle de interior o de fachada



Croquis de localización

Realizó :

Fecha : 00/00/00

Elaborado en la Subdirección de Catálogo y Zonas y procesado en la Unidad de Informática de la C.N.M.H.
Correo Mayor no. 11, Col. Centro 06060, Cuauhtémoc México D.F. catalogo.cnmh@inah.gob.mx, informatica.cnmh@inah.gob.mx

Coordinación Nacional de Monumentos Históricos

Ficha Nacional de Catálogo de Monumento Histórico Inmueble

Coordinación Nacional de Monumentos Históricos | Instituto Nacional de Antropología e Historia | Consejo Nacional para la Cultura y las Artes

1. LOCALIZACIÓN

Estado : Chihuahua
Municipio : Hidalgo del Parral
Localidad : Parral
Colonia ó barrio :
Calle y núm. : Del Rayo no. 53
Otra localización : Esquina Mutualismo

Región :
Manzana : 65
Lote :
C.P. :

Número de Clave: 080320010426
Folio SICNMHI: 0



Fachada principal

2. IDENTIFICACIÓN

Nombre del conjunto:
Nombre del edificio :
Uso original :
Uso actual : Comercio

Época de construcción: ○ XVI ○ XVII ○ XVIII ○ XIX ○ XX

Estado de Conservación

3.- CARACTERÍSTICAS

Fachada :
Muros :
Ancho de muros : mts.
Entrepisos :
Forma entrepisos :
Cubierta :
Forma cubierta :
Niveles : 1
Otros elementos :

4.- ASPECTOS LEGALES

Régimen de propiedad : Privado

Croquis de planta

Detalle de interior o de fachada



Croquis de localización

Realizó :

Fecha : 00/00/00

Elaborado en la Subdirección de Catálogo y Zonas y procesado en la Unidad de Informática de la C.N.M.H.
Correo Mayor no. 11, Col. Centro 06060, Cuauhtémoc México D.F. catalogo.cnmh@inah.gob.mx, informatica.cnmh@inah.gob.mx

Coordinación Nacional de Monumentos Históricos

Ficha Nacional de Catálogo de bien inmueble con valor cultural

Coordinación Nacional de Monumentos Históricos | Instituto Nacional de Antropología e Historia | Consejo Nacional para la Cultura y las Artes

1. LOCALIZACIÓN

Estado : Chihuahua
Municipio : Hidalgo del Parral
Localidad : Parral
Colonia ó barrio :
Calle y núm. : Del Rayo no. 58
Otra localización :

Región :
Manzana : 55
Lote :
C.P. :

Número de Clave: 080320010427
Folio SICNMHI: 0



Fachada principal

2. IDENTIFICACIÓN

Nombre del conjunto:
Nombre del edificio :
Uso original : Casa-habitación
Uso actual : Casa-habitación

Época de construcción: ○ XVI ○ XVII ○ XVIII ○ XIX ◉ XX

3.- CARACTERÍSTICAS

Estado de Conservación

Fachada : Aplanado — R
Muros : Adobe — B
Ancho de muros : 0.40 mts.
Entrepisos : Vigas y terrado — B
Forma entrepisos :
Cubierta : Lámina — R
Forma cubierta : Inclinada a dos aguas
Niveles : 2
Otros elementos :

4.- ASPECTOS LEGALES

Régimen de propiedad : Privado

Croquis de planta

Detalle de interior o de fachada



Croquis de localización

Realizó :

Fecha : 00/00/00

Elaborado en la Subdirección de Catálogo y Zonas y procesado en la Unidad de Informática de la C.N.M.H.
Correo Mayor no. 11, Col. Centro 06060, Cuauhtémoc México D.F. catalogo.cnmh@inah.gob.mx, informatica.cnmh@inah.gob.mx

Coordinación Nacional de Monumentos Históricos

Ficha Nacional de Catálogo de Monumento Histórico Inmueble

Coordinación Nacional de Monumentos Históricos | Instituto Nacional de Antropología e Historia | Consejo Nacional para la Cultura y las Artes

1. LOCALIZACIÓN

Estado : Chihuahua

Municipio : Hidalgo del Parral

Localidad : Parral

Colonia ó barrio :

Calle y núm. : Callejón del Rayo no. 4

Otra localización : Esquina Pablo Soto

Región :

Manzana : 12

Lote :

C.P. :

Número de Clave: 080320010428
Folio SICNMHI: 0



Fachada principal

2. IDENTIFICACIÓN

Nombre del conjunto:

Nombre del edificio :

Uso original : Casa-habitación

Uso actual : Casa-habitación

Época de construcción: ◯ XVI ◯ XVII ◯ XVIII ◯ XIX ◯ XX

Estado de Conservación

3.- CARACTERÍSTICAS

Fachada :

Muros :

Ancho de muros : mts.

Entrepisos :

Forma entrepisos :

Cubierta :

Forma cubierta :

Niveles : 2

Otros elementos :

4.- ASPECTOS LEGALES

Régimen de propiedad : Privado

Croquis de planta

Detalle de interior o de fachada

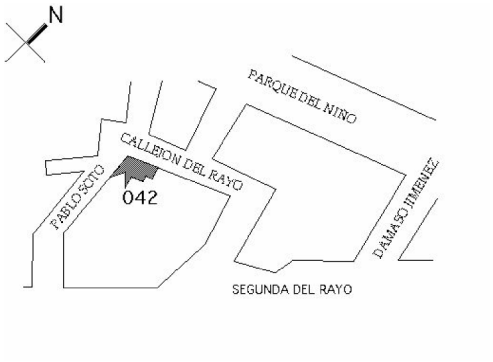

Croquis de localización

Realizó :

Fecha : 00/00/00

Elaborado en la Subdirección de Catálogo y Zonas y procesado en la Unidad de Informática de la C.N.M.H.
Correo Mayor no. 11, Col. Centro 06060, Cuauhtémoc México D.F. catalogo.cnmh@inah.gob.mx, informatica.cnmh@inah.gob.mx

Coordinación Nacional de Monumentos Históricos

Ficha Nacional de Catálogo de bien inmueble con valor cultural

Coordinación Nacional de Monumentos Históricos | Instituto Nacional de Antropología e Historia | Consejo Nacional para la Cultura y las Artes

1. LOCALIZACIÓN

Estado : Chihuahua
Municipio : Hidalgo del Parral
Localidad : Parral
Colonia ó barrio :
Calle y núm. : Rébsamen no. 5
Otra localización :

Región :
Manzana : 06
Lote :
C.P. :

Número de Clave: 080320010429
Folio SICNMHI: 0



Fachada principal

2. IDENTIFICACIÓN

Nombre del conjunto:
Nombre del edificio :
Uso original : Casa-habitación
Uso actual : Casa-habitación

Época de construcción: ○ XVI ○ XVII ○ XVIII ○ XIX ◉ XX

3.- CARACTERÍSTICAS

Estado de Conservación

Fachada : Aplanado y cantera — B
Muros : Adobe — B
Ancho de muros : 0.60 mts.
Entrepisos :
Forma entrepisos :
Cubierta : Vigueta, tableta, terrado y lámina — R
Forma cubierta : Plana
Niveles : 1
Otros elementos :

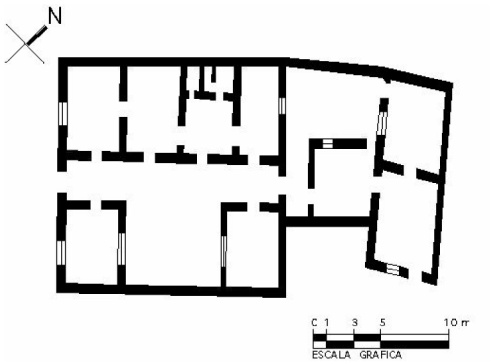

Croquis de planta

4.- ASPECTOS LEGALES

Régimen de propiedad : Privado

7.OBSERVACIONES

Los marcos de las puertas y ventanas son de cantera con cornisas y herrería original. La propiedad está delimitada por columnas de cantera.

Detalle de interior o de fachada

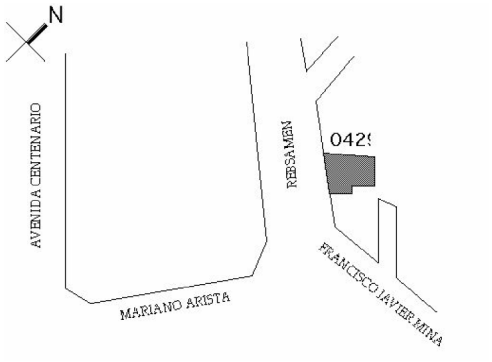

Croquis de localización

Realizó :

Fecha : 00/00/00

Elaborado en la Subdirección de Catálogo y Zonas y procesado en la Unidad de Informática de la C.N.M.H.
Correo Mayor no. 11, Col. Centro 06060, Cuauhtémoc México D.F. catalogo.cnmh@inah.gob.mx, informatica.cnmh@inah.gob.mx

Coordinación Nacional de Monumentos Históricos

Ficha Nacional de Catálogo de Monumento Histórico Inmueble

1. LOCALIZACIÓN

Estado : Chihuahua
Municipio : Hidalgo del Parral
Localidad : Parral
Colonia ó barrio :
Calle y núm. : Rébsamen no. 6
Otra localización :

Región :
Manzana : 05
Lote :
C.P. :

Número de Clave: 080320010430
Folio SICNMHI: 0



Fachada principal

2. IDENTIFICACIÓN

Nombre del conjunto:
Nombre del edificio :
Uso original : Casa-habitación
Uso actual : Casa-habitación

Época de construcción: ◯ XVI ◯ XVII ◯ XVIII ◯ XIX ◯ XX

3.- CARACTERÍSTICAS

Estado de Conservación

Fachada :
Muros :
Ancho de muros : mts.
Entrepisos :
Forma entrepisos :
Cubierta :
Forma cubierta : Plana
Niveles : 1
Otros elementos :

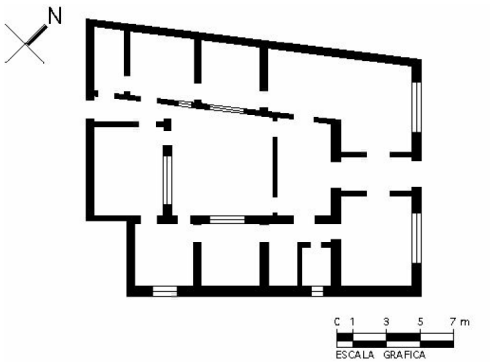

Croquis de planta

4.- ASPECTOS LEGALES

Régimen de propiedad : Privado

Detalle de interior o de fachada

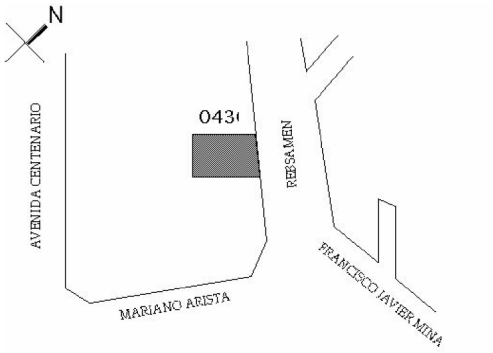

Croquis de localización

Realizó :

Fecha : 00/00/00

Elaborado en la Subdirección de Catálogo y Zonas y procesado en la Unidad de Informática de la C.N.M.H.
Correo Mayor no. 11, Col. Centro 06060, Cuauhtémoc México D.F. catalogo.cnmh@inah.gob.mx, informatica.cnmh@inah.gob.mx

Coordinación Nacional de Monumentos Históricos

Ficha Nacional de Catálogo de bien inmueble con valor cultural

Coordinación Nacional de Monumentos Históricos | Instituto Nacional de Antropología e Historia | Consejo Nacional para la Cultura y las Artes

Número de Clave: 080320010431
Folio SICNMHI: 0

1. LOCALIZACIÓN

Estado : Chihuahua
Municipio : Hidalgo del Parral
Localidad : Parral
Colonia ó barrio :
Calle y núm. : Rébsamen no. 7
Otra localización :

Región :
Manzana : 06
Lote :
C.P. :

2. IDENTIFICACIÓN

Nombre del conjunto:
Nombre del edificio :
Uso original :
Uso actual : Casa-habitación

Época de construcción: ○ XVI ○ XVII ○ XVIII ○ XIX ◉ XX

3.- CARACTERÍSTICAS

Estado de Conservación

Fachada : Cantera y aplanado — B
Muros : Adobe — B
Ancho de muros : 0.60 mts.
Entrepisos :
Forma entrepisos :
Cubierta : Lámina
Forma cubierta : Plana
Niveles : 1
Otros elementos :

4.- ASPECTOS LEGALES

Régimen de propiedad : Privado



Fachada principal

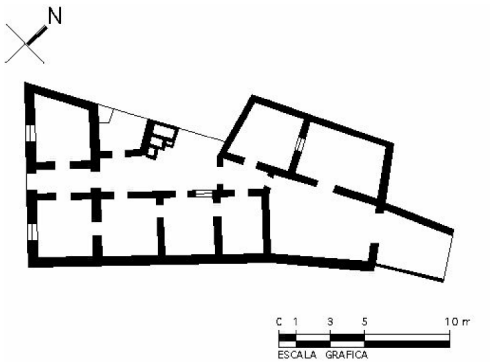

Croquis de planta

7.OBSERVACIONES
Los enmarcamientos de puertas y ventanas son de cantera, con cornisas del mismo material. La herrería es original.

Detalle de interior o de fachada

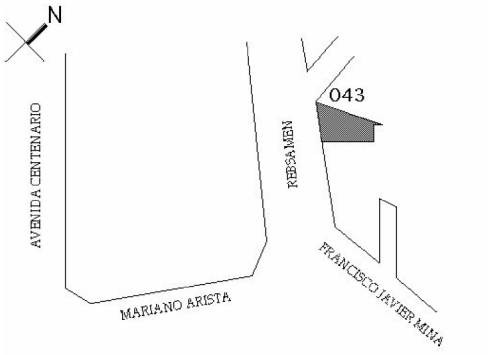

Croquis de localización

Realizó :

Fecha : 00/00/00

Elaborado en la Subdirección de Catálogo y Zonas y procesado en la Unidad de Informática de la C.N.M.H.
Correo Mayor no. 11, Col. Centro 06060, Cuauhtémoc México D.F. catalogo.cnmh@inah.gob.mx, informatica.cnmh@inah.gob.mx

Coordinación Nacional de Monumentos Históricos

Ficha Nacional de Catálogo de Monumento Histórico Inmueble

Número de Clave: 080320010432
Folio SICNMHI: 0

1. LOCALIZACIÓN

Estado : Chihuahua
Municipio : Hidalgo del Parral
Localidad : Parral
Colonia ó barrio :
Calle y núm. : Rébsamen no. 8
Otra localización : También no. 10

Región :
Manzana : 05
Lote :
C.P. :

2. IDENTIFICACIÓN

Nombre del conjunto:
Nombre del edificio :
Uso original : Casa-habitación
Uso actual : Casa-habitación

Época de construcción: ○ XVI ○ XVII ○ XVIII ○ XIX ○ XX

3.- CARACTERÍSTICAS

Estado de Conservación
B

Fachada : Aplanado
Muros : Ladrillo
Ancho de muros : 0.60 mts.
Entrepisos : Vigas de madera, tableta
Forma entrepisos :
Cubierta : Lámina
Forma cubierta : Inclinada
Niveles : 2
Otros elementos :

4.- ASPECTOS LEGALES

Régimen de propiedad : Privado



Fachada principal

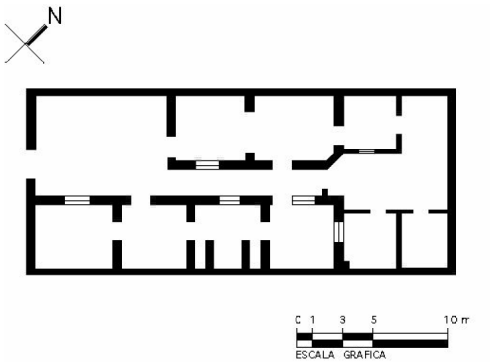

Croquis de planta

7.OBSERVACIONES
El inmueble fue modificado en su totalidad. Ahora los muros son de ladrillo, no presenta marcos en ventanas y puertas. Se ubica una cochera en el lado derecho del inmueble.

Detalle de interior o de fachada

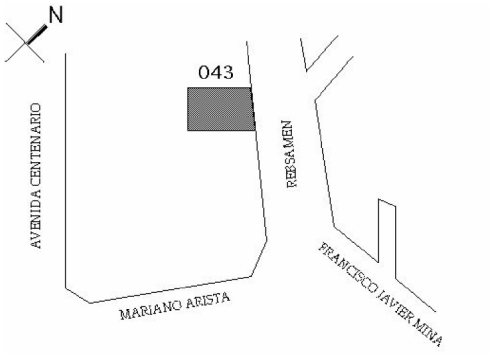

Croquis de localización

Realizó :

Fecha : 00/00/00

Elaborado en la Subdirección de Catálogo y Zonas y procesado en la Unidad de Informática de la C.N.M.H.
Correo Mayor no. 11, Col. Centro 06060, Cuauhtémoc México D.F. catalogo.cnmh@inah.gob.mx, informatica.cnmh@inah.gob.mx

Coordinación Nacional de Monumentos Históricos

Ficha Nacional de Catálogo de bien inmueble con valor cultural

Coordinación Nacional de Monumentos Históricos | Instituto Nacional de Antropología e Historia | Consejo Nacional para la Cultura y las Artes

1. LOCALIZACIÓN

Estado : Chihuahua

Municipio : Hidalgo del Parral

Localidad : Parral

Colonia ó barrio :

Calle y núm. : Rébsamen no. 12

Otra localización :

Región :

Manzana : 05

Lote :

C.P. :

Número de Clave: 080320010433
Folio SICNMHI: 0



Fachada principal

2. IDENTIFICACIÓN

Nombre del conjunto:

Nombre del edificio :

Uso original : Casa-habitación

Uso actual : Casa-habitación

Época de construcción: ○ XVI ○ XVII ○ XVIII ○ XIX ◉ XX

3.- CARACTERÍSTICAS

Estado de Conservación

Fachada : Aplanado y ladrillo — B

Muros : Adobe — B

Ancho de muros : 0.60 mts.

Entrepisos :

Forma entrepisos :

Cubierta : Lámina

Forma cubierta : Plana

Niveles : 1

Otros elementos :

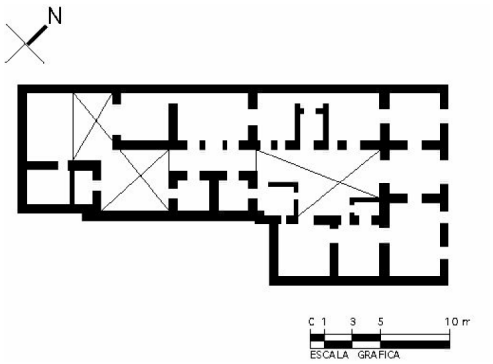

Croquis de planta

4.- ASPECTOS LEGALES

Régimen de propiedad : Privado

Detalle de interior o de fachada

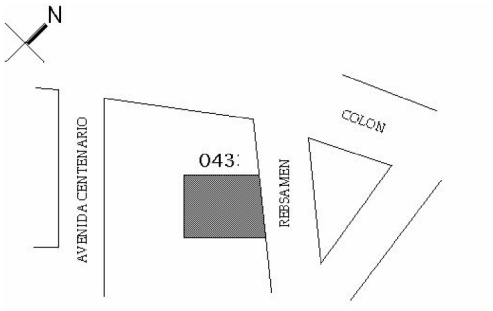

Croquis de localización

Realizó :

Fecha : 00/00/00

Elaborado en la Subdirección de Catálogo y Zonas y procesado en la Unidad de Informática de la C.N.M.H.
Correo Mayor no. 11, Col. Centro 06060, Cuauhtémoc México D.F. catalogo.cnmh@inah.gob.mx, informatica.cnmh@inah.gob.mx

Coordinación Nacional de Monumentos Históricos

Ficha Nacional de Catálogo de bien inmueble con valor cultural

Coordinación Nacional de Monumentos Históricos · Instituto Nacional de Antropología e Historia · Consejo Nacional para la Cultura y las Artes

1. LOCALIZACIÓN

Estado : Chihuahua
Municipio : Hidalgo del Parral
Localidad : Parral
Colonia ó barrio :
Calle y núm. : Rébsamen no. 13
Otra localización :

Región :
Manzana : 06
Lote :
C.P. :

Número de Clave: 080320010434
Folio SICNMHI: 0



Fachada principal

2. IDENTIFICACIÓN

Nombre del conjunto:
Nombre del edificio :
Uso original : Casa-habitación
Uso actual : Casa-habitación

Época de construcción: ○ XVI ○ XVII ○ XVIII ○ XIX ◉ XX

3.- CARACTERÍSTICAS

Estado de Conservación

Fachada : Aplanado y pintura — B
Muros : Adobe — B
Ancho de muros : mts.
Entrepisos :
Forma entrepisos :
Cubierta : Vigas, terrado y lámina
Forma cubierta : Plana
Niveles : 1
Otros elementos :

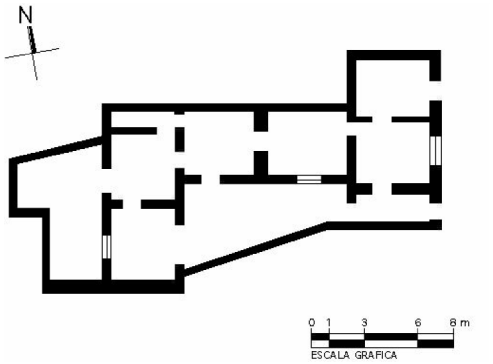

Croquis de planta

4.- ASPECTOS LEGALES

Régimen de propiedad : Privado

7.OBSERVACIONES
Se modificó la fachada. Presenta una cochera recientemente adecuada al inmueble. Tiene aplicaciones de concreto en fachada, lo que puede causar daños en el adobe posteriormente.

Detalle de interior o de fachada

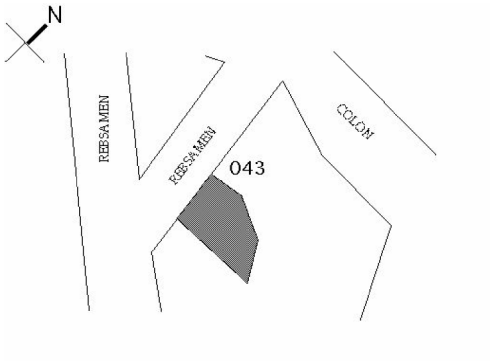

Croquis de localización

Realizó :

Fecha : 00/00/00

Elaborado en la Subdirección de Catálogo y Zonas y procesado en la Unidad de Informática de la C.N.M.H.
Correo Mayor no. 11, Col. Centro 06060, Cuauhtémoc México D.F. catalogo.cnmh@inah.gob.mx, informatica.cnmh@inah.gob.mx

Coordinación Nacional de Monumentos Históricos

Ficha Nacional de Catálogo de Monumento Histórico Inmueble

1. LOCALIZACIÓN

Estado : Chihuahua
Municipio : Hidalgo del Parral
Localidad : Parral
Colonia ó barrio :
Calle y núm. : Rébsamen no. 14
Otra localización : Esquina Colón

Región :
Manzana : 05
Lote :
C.P. :

Número de Clave: 080320010435
Folio SICNMHI: 0



Fachada principal

2. IDENTIFICACIÓN

Nombre del conjunto:
Nombre del edificio :
Uso original :
Uso actual :

Época de construcción: ○ XVI ○ XVII ○ XVIII ○ XIX ○ XX

3.- CARACTERÍSTICAS

Estado de Conservación

Fachada :
Muros :
Ancho de muros : mts.
Entrepisos :
Forma entrepisos :
Cubierta :
Forma cubierta :
Niveles : 1
Otros elementos :

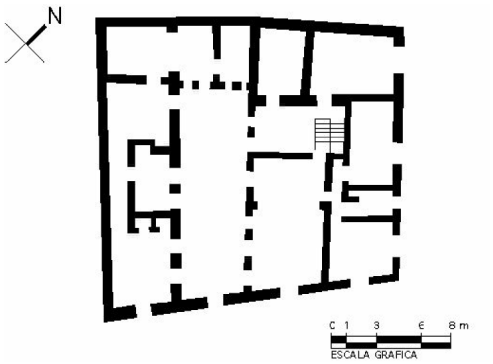

Croquis de planta

4.- ASPECTOS LEGALES

Régimen de propiedad : Privado

Detalle de interior o de fachada

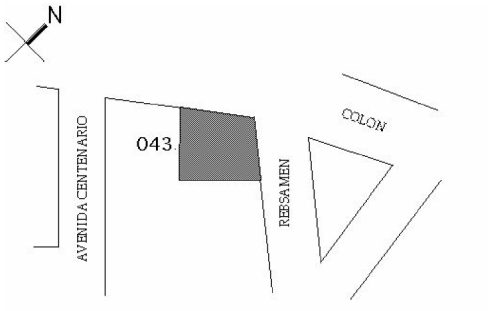

Croquis de localización

Realizó :

Fecha : 00/00/00

Elaborado en la Subdirección de Catálogo y Zonas y procesado en la Unidad de Informática de la C.N.M.H.
Correo Mayor no. 11, Col. Centro 06060, Cuauhtémoc México D.F. catalogo.cnmh@inah.gob.mx, informatica.cnmh@inah.gob.mx

Coordinación Nacional de Monumentos Históricos

Ficha Nacional de Catálogo de bien inmueble con valor cultural

Coordinación Nacional de Monumentos Históricos | Instituto Nacional de Antropología e Historia | Consejo Nacional para la Cultura y las Artes

1. LOCALIZACIÓN

Estado : Chihuahua

Municipio : Hidalgo del Parral

Localidad : Parral

Colonia ó barrio :

Calle y núm. : Rébsamen no. 17

Otra localización :

Región :

Manzana : 06

Lote :

C.P. :

Número de Clave: 080320010436
Folio SICNMHI: 0



Fachada principal

2. IDENTIFICACIÓN

Nombre del conjunto:

Nombre del edificio :

Uso original : Casa-habitación

Uso actual : Casa-habitación

Época de construcción: ○ XVI ○ XVII ○ XVIII ○ XIX ◉ XX

3.- CARACTERÍSTICAS

Estado de Conservación

Fachada : Aplanado y pintura — B

Muros : Adobe — B

Ancho de muros : 0.60 mts.

Entrepisos :

Forma entrepisos :

Cubierta : Vigas, tableta, terrado y lámina — B

Forma cubierta :

Niveles : 1

Otros elementos :

4.- ASPECTOS LEGALES

Régimen de propiedad : Privado

Croquis de planta

Detalle de interior o de fachada

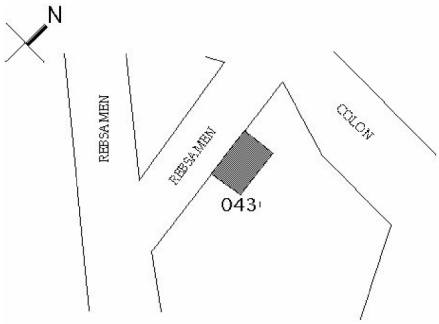

Croquis de localización

Realizó :

Fecha : 00/00/00

Elaborado en la Subdirección de Catálogo y Zonas y procesado en la Unidad de Informática de la C.N.M.H.
Correo Mayor no. 11, Col. Centro 06060, Cuauhtémoc México D.F. catalogo.cnmh@inah.gob.mx, informatica.cnmh@inah.gob.mx

Coordinación Nacional de Monumentos Históricos

Ficha Nacional de Catálogo de Monumento Histórico Inmueble

Coordinación Nacional de Monumentos Históricos | Instituto Nacional de Antropología e Historia | Consejo Nacional para la Cultura y las Artes

1. LOCALIZACIÓN

Estado : Chihuahua

Municipio : Hidalgo del Parral

Localidad : Parral

Colonia ó barrio :

Calle y núm. : Rébsamen s/n.

Otra localización : Entre el no. 7 y el no. 13

Región :

Manzana : 06

Lote :

C.P. :

Número de Clave: 080320010437
Folio SICNMHI: 0



Fachada principal

2. IDENTIFICACIÓN

Nombre del conjunto:

Nombre del edificio :

Uso original :

Uso actual :

Época de construcción: ○ XVI ○ XVII ○ XVIII ○ XIX ○ XX

Estado de Conservación

3.- CARACTERÍSTICAS

Fachada :

Muros :

Ancho de muros : mts.

Entrepisos :

Forma entrepisos :

Cubierta :

Forma cubierta :

Niveles : 1

Otros elementos :

4.- ASPECTOS LEGALES

Régimen de propiedad : Privado

Croquis de planta

Detalle de interior o de fachada

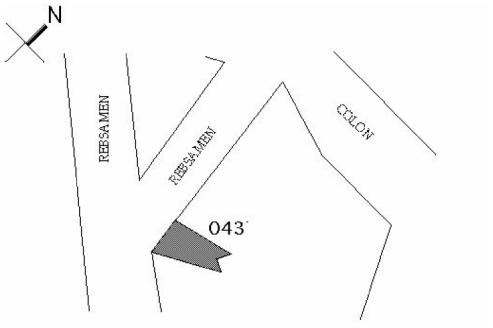

Croquis de localización

Realizó :

Fecha : 00/00/00

Elaborado en la Subdirección de Catálogo y Zonas y procesado en la Unidad de Informática de la C.N.M.H.
Correo Mayor no. 11, Col. Centro 06060, Cuauhtémoc México D.F. catalogo.cnmh@inah.gob.mx, informatica.cnmh@inah.gob.mx

1. LOCALIZACIÓN

Estado : Chihuahua

Municipio : Hidalgo del Parral

Localidad : Parral

Colonia ó barrio :

Calle y núm. : Rivapalacio no. 1

Otra localización :

Región :

Manzana : 59

Lote :

C.P. :

Número de Clave: 080320010438
Folio SICNMHI: 0



Fachada principal

2. IDENTIFICACIÓN

Nombre del conjunto:

Nombre del edificio :

Uso original : Casa-habitación

Uso actual : Casa-habitación

Época de construcción: ○ XVI ○ XVII ○ XVIII ◉ XIX ◉ XX

3.- CARACTERÍSTICAS

Estado de Conservación

Fachada : Aplanado y pintura — R

Muros : Adobe — R

Ancho de muros : mts.

Entrepisos : Viga, tableta y terrado

Forma entrepisos :

Cubierta : Viga, tableta, terrado y lámina — R

Forma cubierta : Plana

Niveles : 2

Otros elementos :

4.- ASPECTOS LEGALES

Régimen de propiedad : Privado

7.OBSERVACIONES

Enmarcamientos de vanos en cantera. Los balcones descansan sobre ménsulas, las puertas son de madera y la herrería es de fierro forjado.

Croquis de planta

Detalle de interior o de fachada

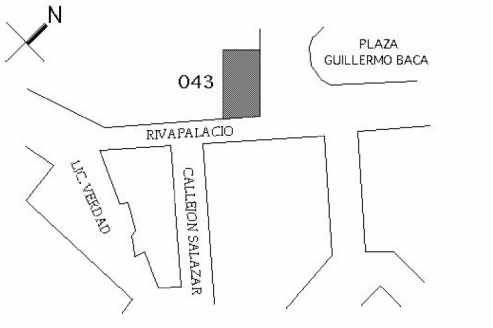

Croquis de localización

Realizó :

Fecha : 00/00/00

Coordinación Nacional de Monumentos Históricos

Ficha Nacional de Catálogo de bien inmueble con valor cultural

Coordinación Nacional de Monumentos Históricos | Instituto Nacional de Antropología e Historia | Consejo Nacional para la Cultura y las Artes

Número de Clave: 080320010439
Folio SICNMHI: 0

1. LOCALIZACIÓN

Estado : Chihuahua
Municipio : Hidalgo del Parral
Localidad : Parral
Colonia ó barrio :
Calle y núm. : Rivapalacio no. 2
Otra localización :

Región :
Manzana : 57
Lote :
C.P. :

2. IDENTIFICACIÓN

Nombre del conjunto:
Nombre del edificio :
Uso original : Casa-habitación
Uso actual : Sin uso

Época de construcción: ○ XVI ○ XVII ○ XVIII ○ XIX ◉ XX

3.- CARACTERÍSTICAS

Estado de Conservación

Fachada : Aplanado y pintura — R
Muros : Adobe y ladrillo — B
Ancho de muros : 0.90 mts.
Entrepisos : Vigas, tableta y terrado
Forma entrepisos :
Cubierta : Vigas, tableta, terrado y lámina — R
Forma cubierta : Plana
Niveles : 2
Otros elementos :

4.- ASPECTOS LEGALES

Régimen de propiedad : Privado



Fachada principal

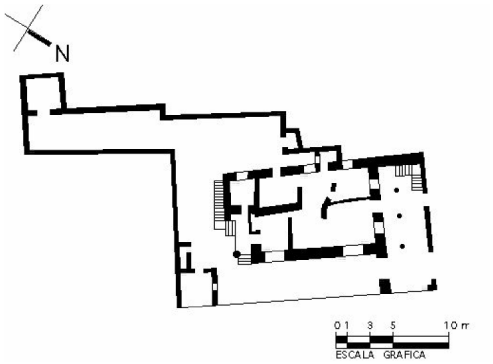

Croquis de planta

7.OBSERVACIONES

Presenta vanos en arcos rebajados con cancelería de madera original. Existe una terraza con barandal de madera. No sigue la tipología de sus casas colindantes.

Detalle de interior o de fachada



Croquis de localización

Realizó :

Fecha : 00/00/00

Elaborado en la Subdirección de Catálogo y Zonas y procesado en la Unidad de Informática de la C.N.M.H.
Correo Mayor no. 11, Col. Centro 06060, Cuauhtémoc México D.F. catalogo.cnmh@inah.gob.mx, informatica.cnmh@inah.gob.mx

1. LOCALIZACIÓN

Estado : Chihuahua

Municipio : Hidalgo del Parral

Localidad : Parral

Colonia ó barrio :

Calle y núm. : Rivapalacio no. 3

Otra localización :

Región :

Manzana : 59

Lote :

C.P. :

Número de Clave: 080320010440
Folio SICNMHI: 0



Fachada principal

2. IDENTIFICACIÓN

Nombre del conjunto:

Nombre del edificio :

Uso original : Casa-habitación

Uso actual : Casa-habitación

Época de construcción: ○ XVI ○ XVII ○ XVIII ○ XIX ○ XX

3.- CARACTERÍSTICAS

Estado de Conservación

Fachada : Aplanado de cal — B

Muros : Adobe — B

Ancho de muros : 0.70 mts.

Entrepisos : Vigas de madera, terrado

Forma entrepisos :

Cubierta : Vigas de madera y lámina — B

Forma cubierta : Plana

Niveles : 2

Otros elementos :

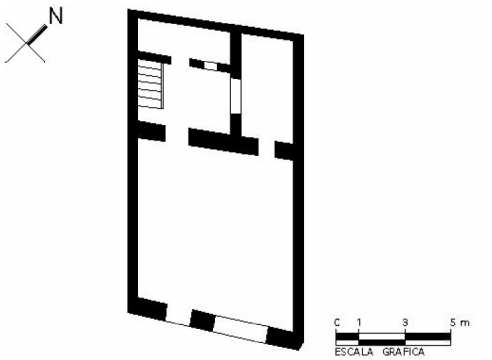

Croquis de planta

4.- ASPECTOS LEGALES

Régimen de propiedad : Privado

7.OBSERVACIONES

Presenta marcos en cantera pintada. Postigos en ventanas. Las casas de esta calle se encuentran bien conservadas. No presentan humedad y dan muy buena imagen, ya que ésta calle es la vía para llegar al Palacio de Alvarado.

Detalle de interior o de fachada

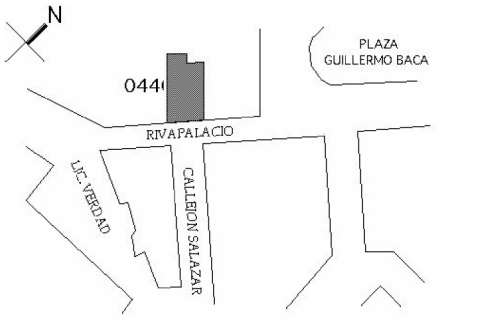

Croquis de localización

Realizó :

Fecha : 00/00/00

1. LOCALIZACIÓN

Estado : Chihuahua

Municipio : Hidalgo del Parral

Localidad : Parral

Colonia ó barrio :

Calle y núm. : Rivapalacio no. 4

Otra localización :

Región :

Manzana : 57

Lote :

C.P. :

Número de Clave: 080320010441
Folio SICNMHI: 0



Fachada principal

2. IDENTIFICACIÓN

Nombre del conjunto:

Nombre del edificio :

Uso original : Casa-habitación

Uso actual : Casa-habitación

Época de construcción: ○ XVI ○ XVII ○ XVIII ◉ XIX ○ XX

3.- CARACTERÍSTICAS

Estado de Conservación

Fachada : Cantera y aplanado — B

Muros : Adobe — B

Ancho de muros : 0.90 mts.

Entrepisos : Viga, tableta y terrado — B

Forma entrepisos :

Cubierta : Viga, tableta, terrado y lámina — B

Forma cubierta : Plana

Niveles : 2

Otros elementos :

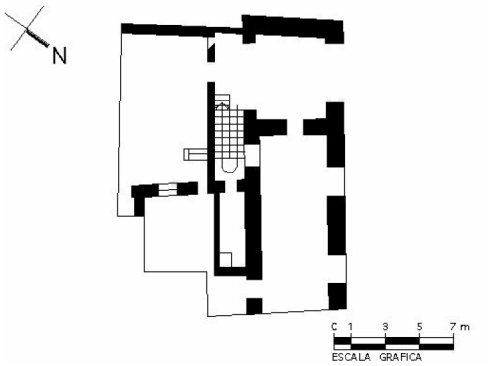

Croquis de planta

4.- ASPECTOS LEGALES

Régimen de propiedad : Privado

7.OBSERVACIONES

El inmueble presenta en sus vanos, marcos de cantera entablerada y con cornisa corrida lisa. Conserva su herrería en puertas y ventanas.

Detalle de interior o de fachada



Croquis de localización

Realizó :

Fecha : 00/00/00

1. LOCALIZACIÓN

Estado : Chihuahua

Municipio : Hidalgo del Parral

Localidad : Parral

Colonia ó barrio :

Calle y núm. : Rivapalacio no. 5

Otra localización :

Región :

Manzana : 59

Lote :

C.P. :

Número de Clave: 080320010442
Folio SICNMHI: 0



Fachada principal

2. IDENTIFICACIÓN

Nombre del conjunto:

Nombre del edificio :

Uso original : Casa-habitación

Uso actual : Casa-habitación

Época de construcción: ○ XVI ○ XVII ○ XVIII ○ XIX ○ XX

3.- CARACTERÍSTICAS

Estado de Conservación

Fachada : Aplanado de cal — B

Muros : Adobe — B

Ancho de muros : 0.70 mts.

Entrepisos : Vigas de madera y terrado — B

Forma entrepisos :

Cubierta : Vigas de madera y terrado — B

Forma cubierta : Plana

Niveles : 2

Otros elementos :

4.- ASPECTOS LEGALES

Régimen de propiedad : Privado

7.OBSERVACIONES

Presenta marcos en ladrillo pintado, las ventanas son postigos de madera. Los balcones conservan la herrería original.

Croquis de planta

Detalle de interior o de fachada

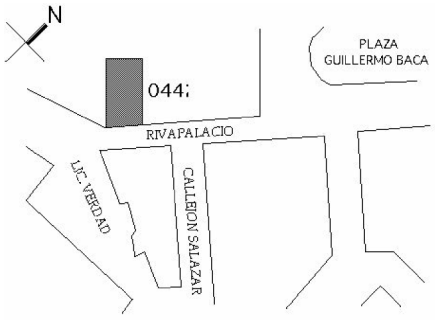

Croquis de localización

Realizó :

Fecha : 00/00/00

Elaborado en la Subdirección de Catálogo y Zonas y procesado en la Unidad de Informática de la C.N.M.H.
Correo Mayor no. 11, Col. Centro 06060, Cuauhtémoc México D.F. catalogo.cnmh@inah.gob.mx, informatica.cnmh@inah.gob.mx

1. LOCALIZACIÓN

Estado : Chihuahua

Municipio : Hidalgo del Parral

Localidad : Parral

Colonia ó barrio :

Calle y núm. : Rivapalacio no. 6

Otra localización : Esquina Callejón Salazar

Región :

Manzana : 57

Lote :

C.P. :

Número de Clave: 080320010443
Folio SICNMHI: 0



Fachada principal

2. IDENTIFICACIÓN

Nombre del conjunto:

Nombre del edificio :

Uso original : Casa-habitación

Uso actual : Sin uso

Época de construcción: ○ XVI ○ XVII ○ XVIII ◉ XIX ○ XX

3.- CARACTERÍSTICAS

Estado de Conservación

Fachada : Aplanado y pintura — M

Muros : Adobe — M

Ancho de muros : 0.90 mts.

Entrepisos :

Forma entrepisos :

Cubierta : Viga, tableta, terrado y lámina — M

Forma cubierta : Plana

Niveles : 1

Otros elementos :

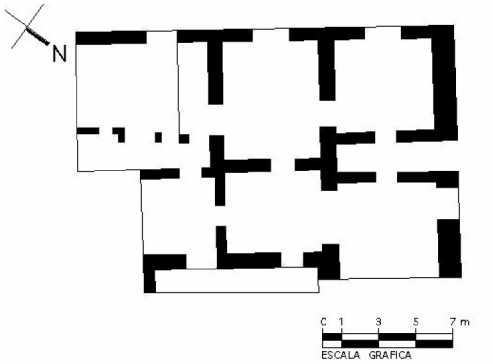

Croquis de planta

4.- ASPECTOS LEGALES

Régimen de propiedad : Privado

7.OBSERVACIONES

El inmueble está en malas condiciones debido a la falta de mantenimiento, se ha desprendido gran parte del aplanado, el adobe de los muros ha sufrido también serios daños debido a que está a la intemperie.

Detalle de interior o de fachada



Croquis de localización

Realizó :

Fecha : 00/00/00

1. LOCALIZACIÓN

Estado : Chihuahua

Municipio : Hidalgo del Parral

Localidad : Parral

Colonia ó barrio :

Calle y núm. : Rivapalacio no. 8

Otra localización : Esquina Callejón Salazar

Región :

Manzana : 58

Lote :

C.P. :

Número de Clave: 080320010444
Folio SICNMHI: 0



Fachada principal

2. IDENTIFICACIÓN

Nombre del conjunto:

Nombre del edificio :

Uso original : Casa-habitación

Uso actual : Casa-habitación

Época de construcción: ◯ XVI ◯ XVII ◯ XVIII ◯ XIX ◯ XX

3.- CARACTERÍSTICAS

Estado de Conservación

Fachada : Aplanado de cal — B

Muros : Adobe — B

Ancho de muros : 0.60 mts.

Entrepisos :

Forma entrepisos :

Cubierta : Vigas de madera, tableta y terrado — B

Forma cubierta : Plana

Niveles : 1

Otros elementos :

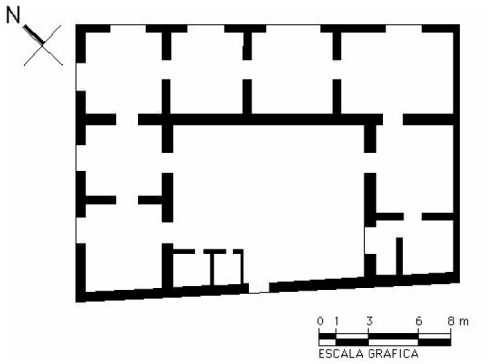

Croquis de planta

4.- ASPECTOS LEGALES

Régimen de propiedad : Privado

7.OBSERVACIONES

Los marcos en vanos son de ladrillo pintado, el rodapié del mismo material.

Detalle de interior o de fachada

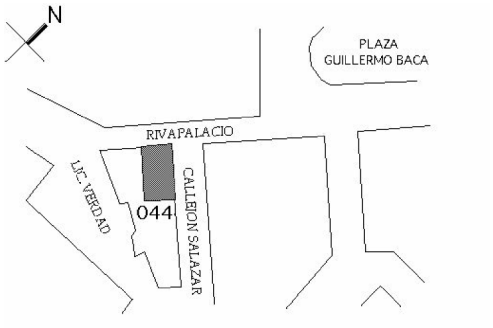

Croquis de localización

Realizó :

Fecha : 00/00/00

1. LOCALIZACIÓN

Estado : Chihuahua
Municipio : Hidalgo del Parral
Localidad : Parral
Colonia ó barrio :
Calle y núm. : Rivapalacio no. 10
Otra localización : Esquina Lic. Primo de Verdad

Región :
Manzana : 58
Lote :
C.P. :

Número de Clave: 080320010445
Folio SICNMHI: 0



Fachada principal

2. IDENTIFICACIÓN

Nombre del conjunto:
Nombre del edificio :
Uso original : Casa-habitación
Uso actual : Casa-habitación

Época de construcción: ○ XVI ○ XVII ○ XVIII ◉ XIX ◉ XX

3.- CARACTERÍSTICAS

Estado de Conservación

Fachada : Aplanado y pintura — B
Muros : Adobe — B
Ancho de muros : 0.60 mts.
Entrepisos :
Forma entrepisos :
Cubierta : Teja
Forma cubierta : Plana
Niveles : 1
Otros elementos :

4.- ASPECTOS LEGALES

Régimen de propiedad : Privado

7.OBSERVACIONES

Presenta algunos de los vanos enmarcados con cantera y otros con tabique. El acceso está dispuesto a través de un arco de medio punto. Cuenta con un patio interior en donde las habitaciones están a su alrededor. E el interior todas las habitaciones presentan acabados originales. Cuenta con siete bóvedas y seis chimeneas.

Croquis de planta

Detalle de interior o de fachada



Croquis de localización

Realizó :

Fecha : 00/00/00

Coordinación Nacional de Monumentos Históricos

Ficha Nacional de Catálogo de Monumento Histórico Inmueble

Número de Clave: 080320010446
Folio SICNMHI: 0

1. LOCALIZACIÓN

Estado : Chihuahua
Municipio : Hidalgo del Parral
Localidad : Parral
Colonia ó barrio :
Calle y núm. : Rivapalacio s/n.
Otra localización : Esquina Alfareña

Región :
Manzana : 57
Lote :
C.P. :



Fachada principal

2. IDENTIFICACIÓN

Nombre del conjunto:
Nombre del edificio :
Uso original : Iglesia
Uso actual : Iglesia Metodista

Época de construcción: ◯ XVI ◯ XVII ◯ XVIII ◯ XIX ◯ XX

3.- CARACTERÍSTICAS

Estado de Conservación

Fachada : Aplanado y cantera — B
Muros : Adobe — B
Ancho de muros : 0.70 mts.
Entrepisos : Vigas de madera y tableta
Forma entrepisos :
Cubierta : Vigas de madera, tableta, lámina — B
Forma cubierta : Plana e inclinada
Niveles : 2
Otros elementos :

4.- ASPECTOS LEGALES

Régimen de propiedad :

Croquis de planta

Detalle de interior o de fachada

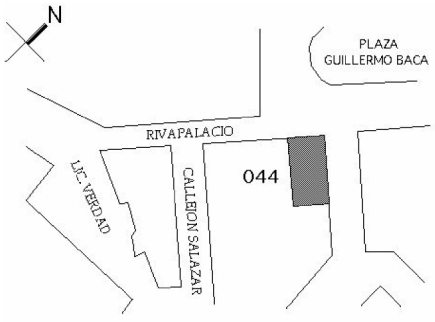

Croquis de localización

Realizó :

Fecha : 00/00/00

Elaborado en la Subdirección de Catálogo y Zonas y procesado en la Unidad de Informática de la C.N.M.H.
Correo Mayor no. 11, Col. Centro 06060, Cuauhtémoc México D.F. catalogo.cnmh@inah.gob.mx, informatica.cnmh@inah.gob.mx

Coordinación Nacional de Monumentos Históricos

Ficha Nacional de Catálogo de Monumento Histórico Inmueble

Número de Clave: 080320010447
Folio SICNMHI: 0

1. LOCALIZACIÓN

Estado : Chihuahua
Municipio : Hidalgo del Parral
Localidad : Parral
Colonia ó barrio :
Calle y núm. : Rivera Topochico no. 10
Otra localización : También no. 12, esquina Río de Parral

Región :
Manzana : 59
Lote :
C.P. :



Fachada principal

2. IDENTIFICACIÓN

Nombre del conjunto:
Nombre del edificio :
Uso original : Casa-habitación
Uso actual : Casa-habitación

Época de construcción: ○ XVI ○ XVII ○ XVIII ○ XIX ○ XX

3.- CARACTERÍSTICAS

Estado de Conservación

Fachada : Aplanado y ladrillo — B
Muros : Adobe y ladrillo — B
Ancho de muros : 0.50 mts.
Entrepisos :
Forma entrepisos :
Cubierta : Vigas de madera, tableta y lámina — B
Forma cubierta : Plana
Niveles : 1
Otros elementos :

4.- ASPECTOS LEGALES

Régimen de propiedad : Privado

7.OBSERVACIONES

Los marcos de los vanos son de cantera y el rodapié es de ladrillo, la base de la estructura del inmueble está sobre piedra.

Croquis de planta

Detalle de interior o de fachada

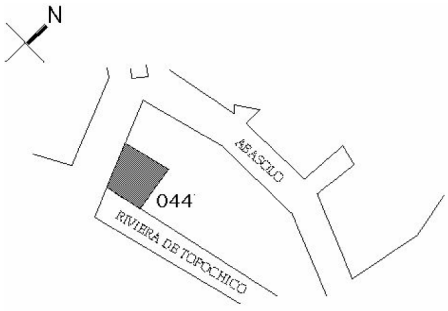

Croquis de localización

Realizó :

Fecha : 00/00/00

Elaborado en la Subdirección de Catálogo y Zonas y procesado en la Unidad de Informática de la C.N.M.H.
Correo Mayor no. 11, Col. Centro 06060, Cuauhtémoc México D.F. catalogo.cnmh@inah.gob.mx, informatica.cnmh@inah.gob.mx

Coordinación Nacional de Monumentos Históricos

Ficha Nacional de Catálogo de Monumento Histórico Inmueble

Número de Clave: 080320010448
Folio SICNMHI: 0

1. LOCALIZACIÓN

Estado : Chihuahua
Municipio : Hidalgo del Parral
Localidad : Parral
Colonia ó barrio :
Calle y núm. : Rosales no. 1
Otra localización :

Región :
Manzana : 58
Lote :
C.P. :



Fachada principal

2. IDENTIFICACIÓN

Nombre del conjunto:
Nombre del edificio :
Uso original : Casa-habitación
Uso actual : Casa-habitación

Época de construcción: ○ XVI ○ XVII ○ XVIII ○ XIX ○ XX

3.- CARACTERÍSTICAS

		Estado de Conservación
Fachada :	Aplanado	B
Muros :	Adobe	B
Ancho de muros :	0.50 mts.	
Entrepisos :	Vigas de madera y tableta	B
Forma entrepisos :		
Cubierta :	Vigas de madera, tableta y lámina	B
Forma cubierta :	Plana	
Niveles :	1	
Otros elementos :		

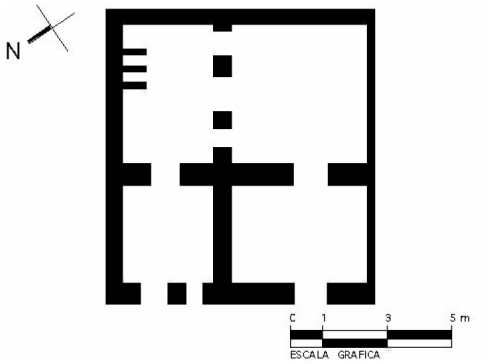

Croquis de planta

4.- ASPECTOS LEGALES

Régimen de propiedad : Privado

7.OBSERVACIONES

Los vanos no tienen marcos, pero la cancelería de las puertas y ventanas son originales y algunas se encuentran ya deterioradas.

Detalle de interior o de fachada

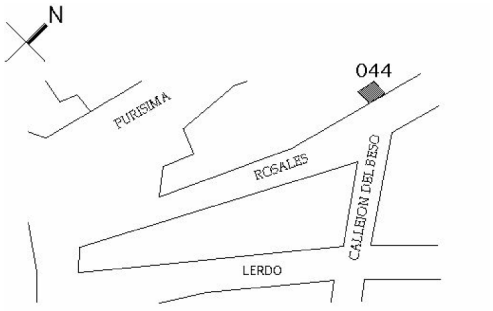

Croquis de localización

Realizó :

Fecha : 00/00/00

Elaborado en la Subdirección de Catálogo y Zonas y procesado en la Unidad de Informática de la C.N.M.H.
Correo Mayor no. 11, Col. Centro 06060, Cuauhtémoc México D.F. catalogo.cnmh@inah.gob.mx, informatica.cnmh@inah.gob.mx

Coordinación Nacional de Monumentos Históricos

Ficha Nacional de Catálogo de Monumento Histórico Inmueble

Número de Clave: 080320010449
Folio SICNMHI: 0

1. LOCALIZACIÓN

Estado : Chihuahua
Municipio : Hidalgo del Parral
Localidad : Parral
Colonia ó barrio :
Calle y núm. : Rosales no. 5
Otra localización : También no. 7, esquina Río del Parral

Región :
Manzana : 58
Lote :
C.P. :

2. IDENTIFICACIÓN

Nombre del conjunto:
Nombre del edificio :
Uso original : Casa-habitación
Uso actual : Sin uso

Época de construcción: ◯ XVI ◯ XVII ◯ XVIII ◯ XIX ◯ XX

3.- CARACTERÍSTICAS

Estado de Conservación

Fachada : Aplanado — M
Muros : Adobe — M
Ancho de muros : 0.60 mts.
Entrepisos :
Forma entrepisos :
Cubierta : Vigas de madera, tableta, terrado y lámina — M
Forma cubierta : Plana
Niveles : 1
Otros elementos :

4.- ASPECTOS LEGALES

Régimen de propiedad : Privado

7.OBSERVACIONES
El inmueble se encuentra en muy mal estado, con desprendimiento del aplanado lo que ha provocado que se deteriore mas el adobe, los vanos no tienen marcos.



Fachada principal

Croquis de planta

Detalle de interior o de fachada

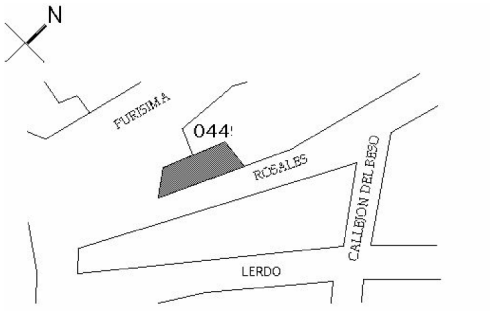

Croquis de localización

Realizó :

Fecha : 00/00/00

Elaborado en la Subdirección de Catálogo y Zonas y procesado en la Unidad de Informática de la C.N.M.H.
Correo Mayor no. 11, Col. Centro 06060, Cuauhtémoc México D.F. catalogo.cnmh@inah.gob.mx, informatica.cnmh@inah.gob.mx

1. LOCALIZACIÓN

Estado : Chihuahua

Municipio : Hidalgo del Parral

Localidad : Parral

Colonia ó barrio :

Calle y núm. : Callejón Salazar no. 6

Otra localización :

Región :

Manzana : 57

Lote :

C.P. :

Número de Clave: 080320010450
Folio SICNMHI: 0



Fachada principal

2. IDENTIFICACIÓN

Nombre del conjunto:

Nombre del edificio :

Uso original : Casa-habitación

Uso actual : Casa-habitación

Época de construcción: ○ XVI ○ XVII ○ XVIII ○ XIX ○ XX

3.- CARACTERÍSTICAS

Estado de Conservación

Fachada : Aplanado y pintura — B

Muros : Adobe — B

Ancho de muros : 0.95 mts.

Entrepisos : — B

Forma entrepisos :

Cubierta : Lámina — B

Forma cubierta : Plana

Niveles : 1

Otros elementos :

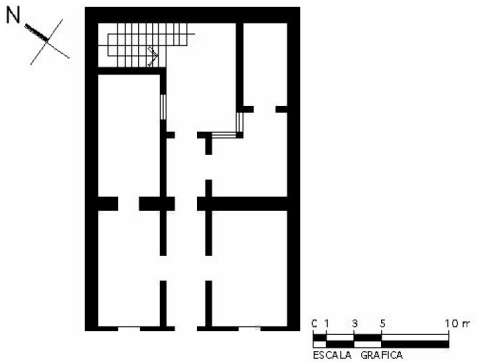

Croquis de planta

4.- ASPECTOS LEGALES

Régimen de propiedad : Privado

7.OBSERVACIONES

Conserva algunos de sus vanos originales y otros han sido modificados. El cerramiento es original de madera y su rodapié es de ladrillo.

Detalle de interior o de fachada



Croquis de localización

Realizó :

Fecha : 00/00/00

Coordinación Nacional de Monumentos Históricos

Ficha Nacional de Catálogo de bien inmueble con valor cultural

Coordinación Nacional de Monumentos Históricos — Instituto Nacional de Antropología e Historia — Consejo Nacional para la Cultura y las Artes

Número de Clave: 080320010451
Folio SICNMHI: 0

1. LOCALIZACIÓN

Estado : Chihuahua
Municipio : Hidalgo del Parral
Localidad : Parral
Colonia ó barrio :
Calle y núm. : San Esteban no. 2
Otra localización : Esquina Arteaga

Región :
Manzana : 55
Lote :
C.P. :



Fachada principal

2. IDENTIFICACIÓN

Nombre del conjunto:
Nombre del edificio :
Uso original : Casa-habitación
Uso actual : Casa-habitación, comercio

Época de construcción: ○ XVI ○ XVII ○ XVIII ○ XIX ◉ XX

3.- CARACTERÍSTICAS

Estado de Conservación

Fachada : Aplanado — B
Muros : Adobe — B
Ancho de muros : 0.60 mts.
Entrepisos :
Forma entrepisos :
Cubierta : Viga, tableta, terrado y lámina — B
Forma cubierta : Plana
Niveles : 1
Otros elementos :

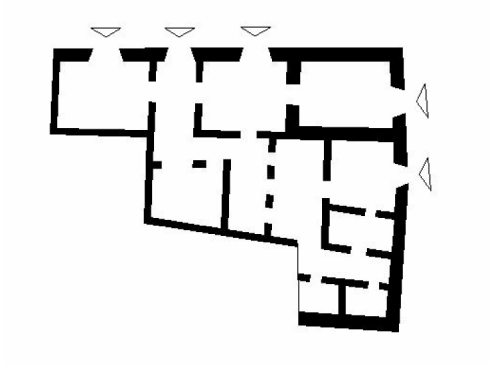

Croquis de planta

4.- ASPECTOS LEGALES

Régimen de propiedad : Privado

7.OBSERVACIONES

Los vanos están enmarcados con ladrillo conservando su cancelería y herrería original, además presenta un rodapié enjarrado. El enmarcamiento está diseñado formando cornisas de arcos rebajados.

Detalle de interior o de fachada

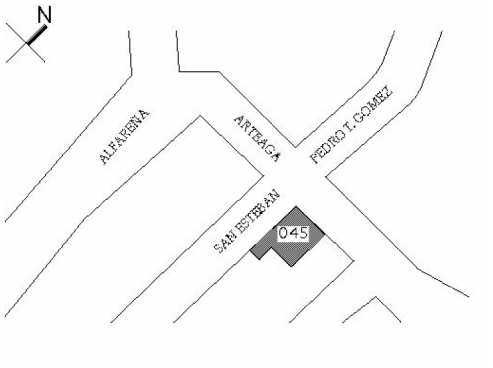

Croquis de localización

Realizó :

Fecha : 00/00/00

Elaborado en la Subdirección de Catálogo y Zonas y procesado en la Unidad de Informática de la C.N.M.H.
Correo Mayor no. 11, Col. Centro 06060, Cuauhtémoc México D.F. catalogo.cnmh@inah.gob.mx, informatica.cnmh@inah.gob.mx

1. LOCALIZACIÓN

Estado : Chihuahua

Municipio : Hidalgo del Parral

Localidad : Parral

Colonia ó barrio :

Calle y núm. : San Esteban no. 3

Otra localización :

Región :

Manzana : 56

Lote :

C.P. :

Número de Clave: 080320010452
Folio SICNMHI: 0



Fachada principal

2. IDENTIFICACIÓN

Nombre del conjunto:

Nombre del edificio :

Uso original : Casa-habitación

Uso actual : Casa-habitación

Época de construcción: ○ XVI ○ XVII ○ XVIII ◉ XIX ○ XX

3.- CARACTERÍSTICAS

Estado de Conservación

Fachada : Aplanado y pintura — B

Muros : Adobe — B

Ancho de muros : 0.60 mts.

Entrepisos :

Forma entrepisos :

Cubierta : Viga, tableta, terrado y lámina — B

Forma cubierta : Plana

Niveles : 1

Otros elementos :

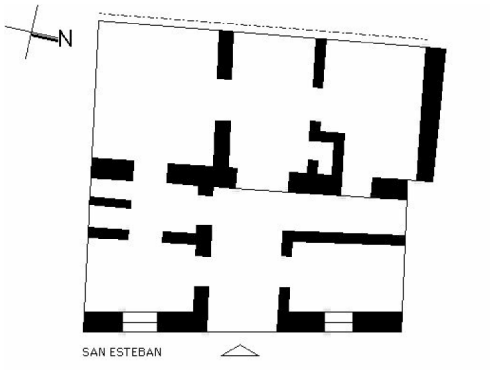

Croquis de planta

4.- ASPECTOS LEGALES

Régimen de propiedad : Privado

7.OBSERVACIONES

Los enmarcamientos son de cantera en forma curvilínea, con cancelería original. La fachada remata con una cornisa lisa de ladrillo.

Detalle de interior o de fachada

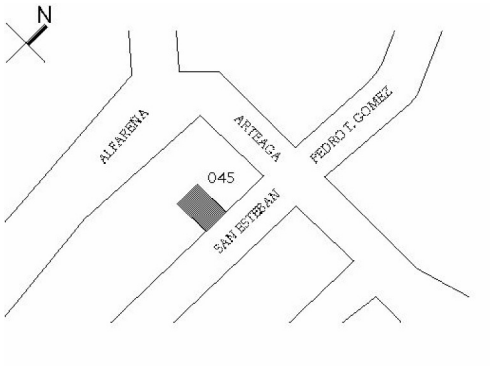

Croquis de localización

Realizó :

Fecha : 00/00/00

1. LOCALIZACIÓN

Estado : Chihuahua

Municipio : Hidalgo del Parral

Localidad : Parral

Colonia ó barrio :

Calle y núm. : San Esteban no. 4

Otra localización : También no. 4-A

Región :

Manzana : 55

Lote :

C.P. :

Número de Clave: 080320010453
Folio SICNMHI: 0



Fachada principal

2. IDENTIFICACIÓN

Nombre del conjunto:

Nombre del edificio :

Uso original :

Uso actual :

Época de construcción: ○ XVI ○ XVII ○ XVIII ○ XIX ○ XX

Estado de Conservación

3.- CARACTERÍSTICAS

Fachada :

Muros :

Ancho de muros : mts.

Entrepisos :

Forma entrepisos :

Cubierta :

Forma cubierta :

Niveles : 0

Otros elementos :

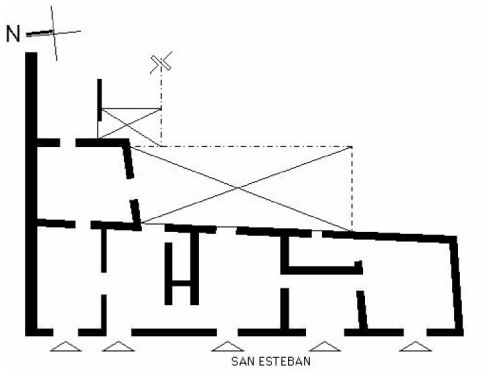

Croquis de planta

4.- ASPECTOS LEGALES

Régimen de propiedad :

Detalle de interior o de fachada

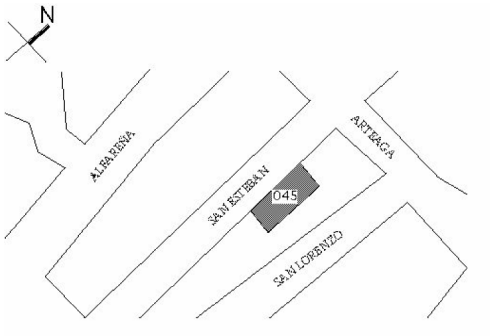

Croquis de localización

Realizó :

Fecha : 00/00/00

Coordinación Nacional de Monumentos Históricos

Ficha Nacional de Catálogo de Monumento Histórico Inmueble

Coordinación Nacional de Monumentos Históricos | Instituto Nacional de Antropología e Historia | Consejo Nacional para la Cultura y las Artes

1. LOCALIZACIÓN

Estado : Chihuahua
Municipio : Hidalgo del Parral
Localidad : Parral
Colonia ó barrio :
Calle y núm. : San Esteban no. 5
Otra localización :

Región :
Manzana : 56
Lote :
C.P. :

Número de Clave: 080320010454
Folio SICNMHI: 0



Fachada principal

2. IDENTIFICACIÓN

Nombre del conjunto:
Nombre del edificio :
Uso original :
Uso actual :

Época de construcción: ○ XVI ○ XVII ○ XVIII ○ XIX ○ XX

3.- CARACTERÍSTICAS

Estado de Conservación

Fachada :
Muros :
Ancho de muros : mts.
Entrepisos :
Forma entrepisos :
Cubierta :
Forma cubierta :
Niveles : 0
Otros elementos :

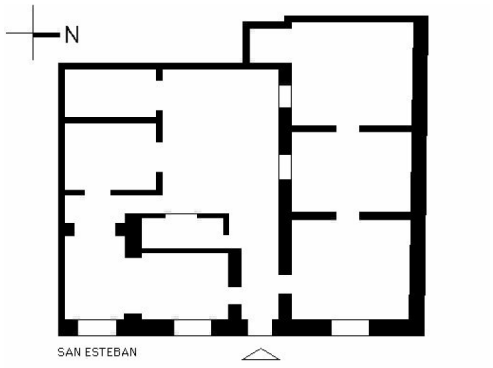

Croquis de planta

4.- ASPECTOS LEGALES

Régimen de propiedad :

Detalle de interior o de fachada

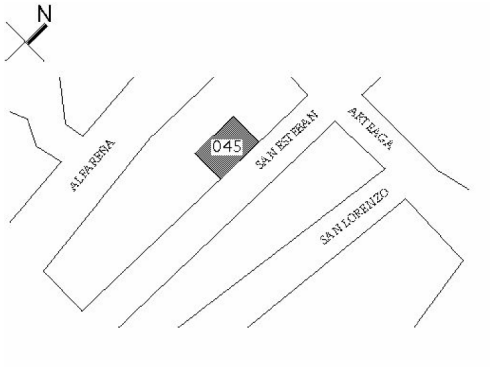

Croquis de localización

Realizó :

Fecha : 00/00/00

Elaborado en la Subdirección de Catálogo y Zonas y procesado en la Unidad de Informática de la C.N.M.H.
Correo Mayor no. 11, Col. Centro 06060, Cuauhtémoc México D.F. catalogo.cnmh@inah.gob.mx, informatica.cnmh@inah.gob.mx

Coordinación Nacional de Monumentos Históricos

Ficha Nacional de Catálogo de bien inmueble con valor cultural

Coordinación Nacional de Monumentos Históricos | Instituto Nacional de Antropología e Historia | Consejo Nacional para la Cultura y las Artes

Número de Clave: 080320010455
Folio SICNMHI: 0

1. LOCALIZACIÓN

Estado : Chihuahua
Municipio : Hidalgo del Parral
Localidad : Parral
Colonia ó barrio :
Calle y núm. : San Esteban no. 6
Otra localización :

Región :
Manzana : 55
Lote :
C.P. :

2. IDENTIFICACIÓN

Nombre del conjunto:
Nombre del edificio :
Uso original : Escuela
Uso actual : Casa-habitación

Época de construcción: ○ XVI ○ XVII ○ XVIII ○ XIX ◉ XX

3.- CARACTERÍSTICAS

	Estado de Conservación
Fachada :	B
Muros : Adobe	B
Ancho de muros : 0.80 mts.	
Entrepisos : Madera	B
Forma entrepisos :	
Cubierta : Lámina	B
Forma cubierta : Plana	
Niveles : 2	
Otros elementos :	

4.- ASPECTOS LEGALES

Régimen de propiedad : Privado



Fachada principal

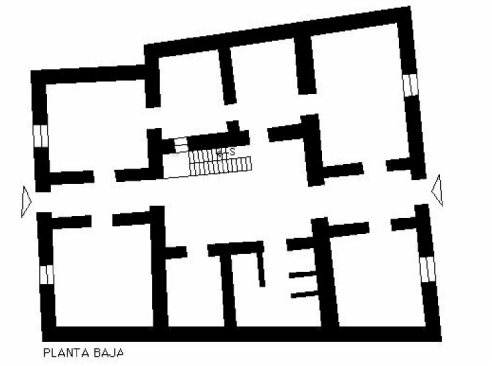

Croquis de planta

7.OBSERVACIONES

Los enmarcamientos de las puertas y ventanas de planta baja son en cantera y conservan su herrería y cancelería original. En la planta alta no presenta enmarcamientos pero aún conserva su cancelería original. Tiene balcones de cantera apoyados en ménsulas de cantera.

Detalle de interior o de fachada

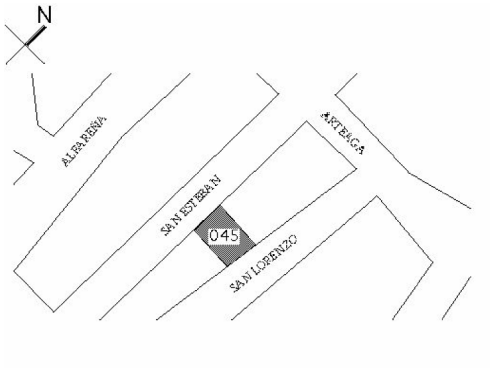

Croquis de localización

Realizó :

Fecha : 00/00/00

Elaborado en la Subdirección de Catálogo y Zonas y procesado en la Unidad de Informática de la C.N.M.H.
Correo Mayor no. 11, Col. Centro 06060, Cuauhtémoc México D.F. catalogo.cnmh@inah.gob.mx, informatica.cnmh@inah.gob.mx

Coordinación Nacional de Monumentos Históricos

Ficha Nacional de Catálogo de Monumento Histórico Inmueble

1. LOCALIZACIÓN

Estado : Chihuahua
Municipio : Hidalgo del Parral
Localidad : Parral
Colonia ó barrio :
Calle y núm. : San Esteban no. 7
Otra localización :

Región :
Manzana : 56
Lote :
C.P. :

Número de Clave: 080320010456
Folio SICNMHI: 0



Fachada principal

2. IDENTIFICACIÓN

Nombre del conjunto:
Nombre del edificio :
Uso original :
Uso actual :

Época de construcción: ◯ XVI ◯ XVII ◯ XVIII ◯ XIX ◯ XX

Estado de Conservación

3.- CARACTERÍSTICAS

Fachada :
Muros :
Ancho de muros : mts.
Entrepisos :
Forma entrepisos :
Cubierta :
Forma cubierta :
Niveles : 0
Otros elementos :

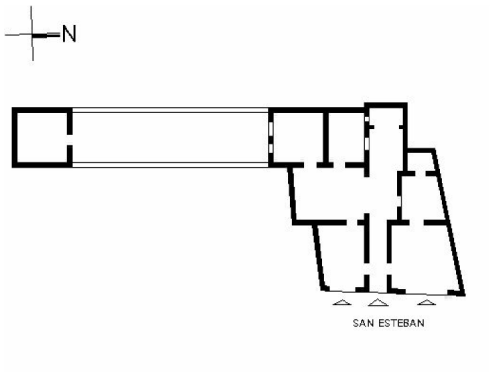

Croquis de planta

4.- ASPECTOS LEGALES

Régimen de propiedad :

Detalle de interior o de fachada

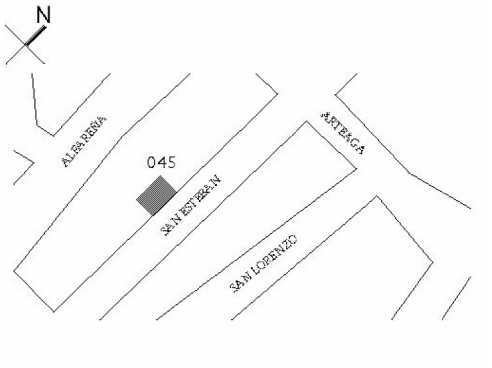

Croquis de localización

Realizó :

Fecha : 00/00/00

Elaborado en la Subdirección de Catálogo y Zonas y procesado en la Unidad de Informática de la C.N.M.H.
Correo Mayor no. 11, Col. Centro 06060, Cuauhtémoc México D.F. catalogo.cnmh@inah.gob.mx, informatica.cnmh@inah.gob.mx

Coordinación Nacional de Monumentos Históricos

Ficha Nacional de Catálogo de Monumento Histórico Inmueble

Número de Clave: 080320010457
Folio SICNMHI: 0

1. LOCALIZACIÓN

Estado : Chihuahua
Municipio : Hidalgo del Parral
Localidad : Parral
Colonia ó barrio :
Calle y núm. : San Esteban no. 8
Otra localización :

Región :
Manzana : 55
Lote :
C.P. :



Fachada principal

2. IDENTIFICACIÓN

Nombre del conjunto:
Nombre del edificio :
Uso original :
Uso actual :

Época de construcción: ◯ XVI ◯ XVII ◯ XVIII ◯ XIX ◯ XX

Estado de Conservación

3.- CARACTERÍSTICAS

Fachada :
Muros :
Ancho de muros : mts.
Entrepisos :
Forma entrepisos :
Cubierta :
Forma cubierta :
Niveles : 0
Otros elementos :

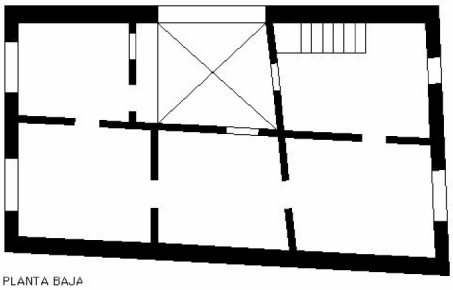

Croquis de planta

4.- ASPECTOS LEGALES

Régimen de propiedad :

Detalle de interior o de fachada

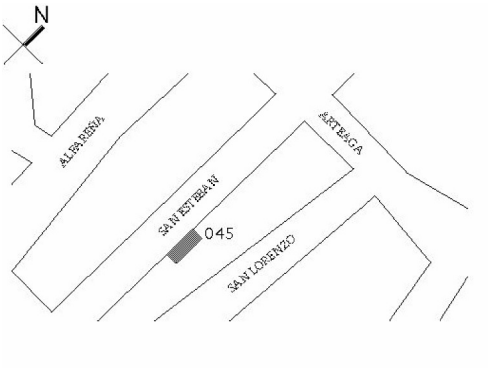

Croquis de localización

Realizó :

Fecha : 00/00/00

Elaborado en la Subdirección de Catálogo y Zonas y procesado en la Unidad de Informática de la C.N.M.H.
Correo Mayor no. 11, Col. Centro 06060, Cuauhtémoc México D.F. catalogo.cnmh@inah.gob.mx, informatica.cnmh@inah.gob.mx

Coordinación Nacional de Monumentos Históricos

Ficha Nacional de Catálogo de Monumento Histórico Inmueble

Número de Clave: 080320010458
Folio SICNMHI: 0

1. LOCALIZACIÓN

Estado : Chihuahua
Municipio : Hidalgo del Parral
Localidad : Parral
Colonia ó barrio :
Calle y núm. : San Esteban no. 9
Otra localización :

Región :
Manzana : 56
Lote :
C.P. :



Fachada principal

2. IDENTIFICACIÓN

Nombre del conjunto:
Nombre del edificio :
Uso original :
Uso actual :

Época de construcción: ◯ XVI ◯ XVII ◯ XVIII ◯ XIX ◯ XX

Estado de Conservación

3.- CARACTERÍSTICAS

Fachada :
Muros :
Ancho de muros : mts.
Entrepisos :
Forma entrepisos :
Cubierta :
Forma cubierta :
Niveles : 0
Otros elementos :

4.- ASPECTOS LEGALES

Régimen de propiedad :

Croquis de planta

Detalle de interior o de fachada

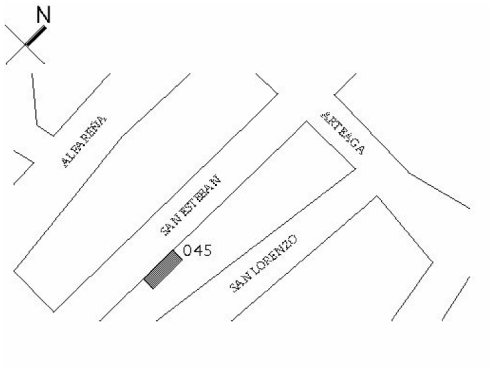

Croquis de localización

Realizó :

Fecha : 00/00/00

Elaborado en la Subdirección de Catálogo y Zonas y procesado en la Unidad de Informática de la C.N.M.H.
Correo Mayor no. 11, Col. Centro 06060, Cuauhtémoc México D.F. catalogo.cnmh@inah.gob.mx, informatica.cnmh@inah.gob.mx

1. LOCALIZACIÓN

Estado : Chihuahua

Municipio : Hidalgo del Parral

Localidad : Parral

Colonia ó barrio :

Calle y núm. : San Esteban no. 10

Otra localización :

Región :

Manzana : 55

Lote :

C.P. :

Número de Clave: 080320010459

Folio SICNMHI: 0



Fachada principal

2. IDENTIFICACIÓN

Nombre del conjunto:

Nombre del edificio :

Uso original :

Uso actual :

Época de construcción: ○ XVI ○ XVII ○ XVIII ○ XIX ○ XX

Estado de Conservación

3.- CARACTERÍSTICAS

Fachada :

Muros :

Ancho de muros : mts.

Entrepisos :

Forma entrepisos :

Cubierta :

Forma cubierta :

Niveles : 0

Otros elementos :

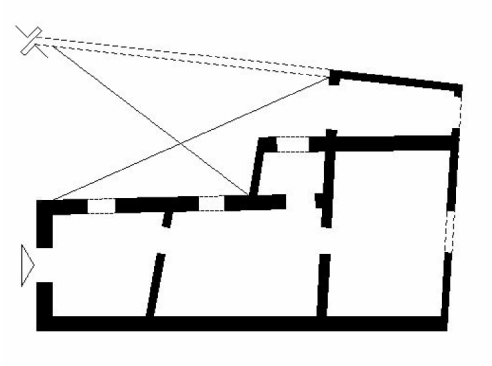

Croquis de planta

4.- ASPECTOS LEGALES

Régimen de propiedad :

Detalle de interior o de fachada

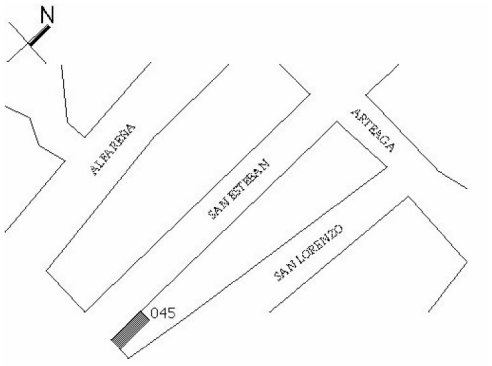

Croquis de localización

Realizó :

Fecha : 00/00/00

1. LOCALIZACIÓN

Estado : Chihuahua

Municipio : Hidalgo del Parral

Localidad : Parral

Colonia ó barrio :

Calle y núm. : San Esteban no. 15

Otra localización :

Región :

Manzana :

Lote :

C.P. :

Número de Clave: 080320010460

Folio SICNMHI: 0



Fachada principal

2. IDENTIFICACIÓN

Nombre del conjunto:

Nombre del edificio :

Uso original :

Uso actual :

Época de construcción: ○ XVI ○ XVII ○ XVIII ○ XIX ○ XX

Estado de Conservación

3.- CARACTERÍSTICAS

Fachada :

Muros :

Ancho de muros : mts.

Entrepisos :

Forma entrepisos :

Cubierta :

Forma cubierta :

Niveles : 1

Otros elementos :

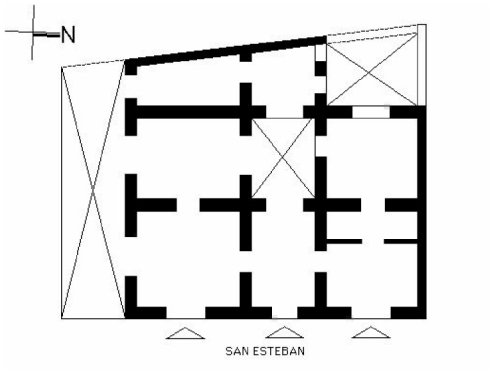

Croquis de planta

4.- ASPECTOS LEGALES

Régimen de propiedad : Privado

Detalle de interior o de fachada

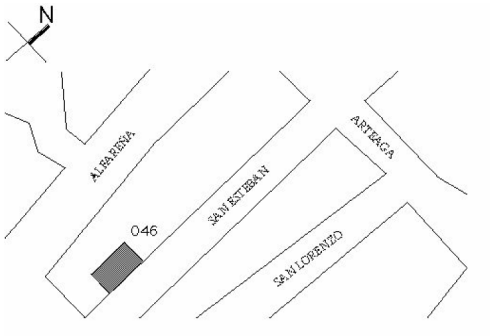

Croquis de localización

Realizó :

Fecha : 00/00/00

1. LOCALIZACIÓN

Estado : Chihuahua

Municipio : Hidalgo del Parral

Localidad : Parral

Colonia ó barrio :

Calle y núm. : San Lorenzo no. 3

Otra localización :

Región :

Manzana : 55

Lote :

C.P. :

Número de Clave: 080320010461
Folio SICNMHI: 0



Fachada principal

2. IDENTIFICACIÓN

Nombre del conjunto:

Nombre del edificio :

Uso original : Casa-habitación

Uso actual : Casa-habitación

Época de construcción: ○ XVI ○ XVII ○ XVIII ○ XIX ○ XX

Estado de Conservación

3.- CARACTERÍSTICAS

Fachada :

Muros :

Ancho de muros : mts.

Entrepisos :

Forma entrepisos :

Cubierta :

Forma cubierta :

Niveles : 2

Otros elementos :

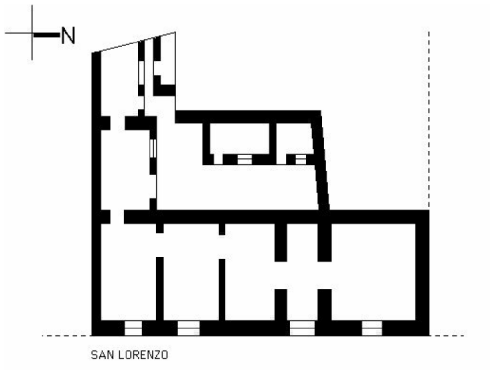

Croquis de planta

4.- ASPECTOS LEGALES

Régimen de propiedad : Privado

Detalle de interior o de fachada

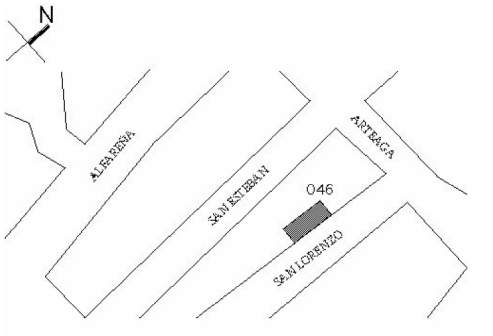

Croquis de localización

Realizó :

Fecha : 00/00/00

Número de Clave: 080320010462
Folio SICNMHI: 0

1. LOCALIZACIÓN

Estado : Chihuahua
Municipio : Hidalgo del Parral
Localidad : Parral
Colonia ó barrio :
Calle y núm. : San Lorenzo no. 5
Otra localización :

Región :
Manzana : 55
Lote :
C.P. :



Fachada principal

2. IDENTIFICACIÓN

Nombre del conjunto:
Nombre del edificio :
Uso original : Escuela
Uso actual : Casa-habitación

Época de construcción: ○ XVI ○ XVII ○ XVIII ○ XIX ◉ XX

3.- CARACTERÍSTICAS

Estado de Conservación

Fachada :
Muros : Adobe — B
Ancho de muros : 0.80 mts.
Entrepisos : Madera — B
Forma entrepisos :
Cubierta : Lámina — B
Forma cubierta : Plana
Niveles : 2
Otros elementos :

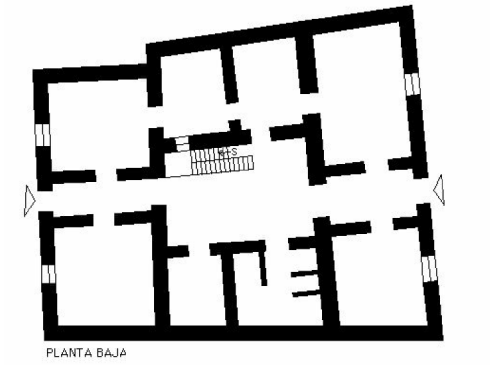

Croquis de planta

4.- ASPECTOS LEGALES

Régimen de propiedad : Privado

7.OBSERVACIONES

Los enmarcamientos de las puertas y ventanas de planta baja son en cantera y conservan su herrería y cancelería original. En la planta alta no presenta enmarcamientos pero aún conserva su cancelería original. Tiene balcones de cantera apoyados en ménsulas de cantera.

Detalle de interior o de fachada

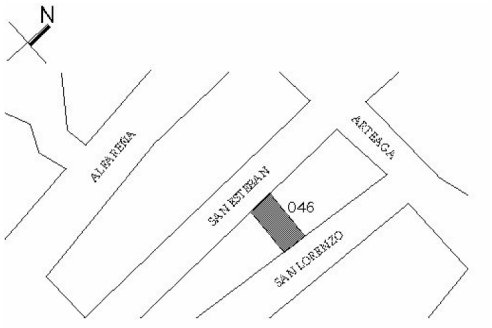

Croquis de localización

Realizó :

Fecha : 00/00/00

Coordinación Nacional de Monumentos Históricos

Ficha Nacional de Catálogo de Monumento Histórico Inmueble

1. LOCALIZACIÓN

Estado : Chihuahua
Municipio : Hidalgo del Parral
Localidad :
Colonia ó barrio :
Calle y núm. : San Lorenzo no. 7
Otra localización :

Región :
Manzana : 55
Lote :
C.P. :

Número de Clave: 080320010463
Folio SICNMHI: 0



Fachada principal

2. IDENTIFICACIÓN

Nombre del conjunto:
Nombre del edificio :
Uso original :
Uso actual :

Época de construcción: ○ XVI ○ XVII ○ XVIII ○ XIX ○ XX

3.- CARACTERÍSTICAS

Estado de Conservación

Fachada :
Muros :
Ancho de muros : mts.
Entrepisos :
Forma entrepisos :
Cubierta :
Forma cubierta :
Niveles : 0
Otros elementos :

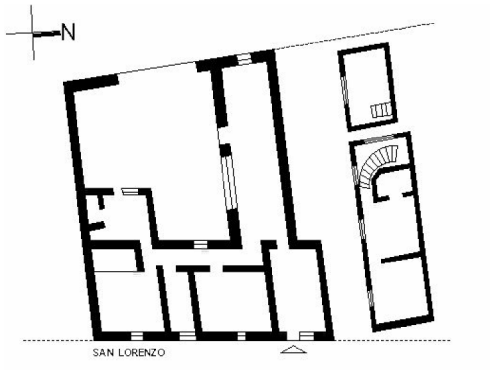

Croquis de planta

4.- ASPECTOS LEGALES

Régimen de propiedad :

Detalle de interior o de fachada

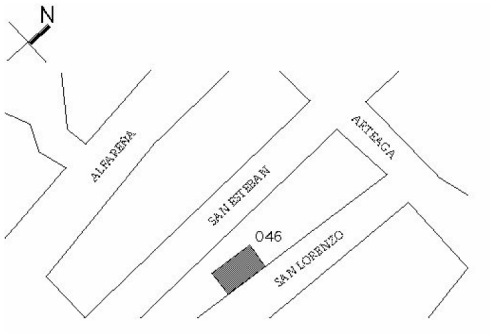

Croquis de localización

Realizó :

Fecha : 00/00/00

Elaborado en la Subdirección de Catálogo y Zonas y procesado en la Unidad de Informática de la C.N.M.H.
Correo Mayor no. 11, Col. Centro 06060, Cuauhtémoc México D.F. catalogo.cnmh@inah.gob.mx, informatica.cnmh@inah.gob.mx

Coordinación Nacional de Monumentos Históricos

Ficha Nacional de Catálogo de bien inmueble con valor cultural

Coordinación Nacional de Monumentos Históricos | Instituto Nacional de Antropología e Historia | Consejo Nacional para la Cultura y las Artes

Número de Clave: 080320010464
Folio SICNMHI: 0

1. LOCALIZACIÓN

Estado : Chihuahua
Municipio : Hidalgo del Parral
Localidad : Parral
Colonia ó barrio :
Calle y núm. : San Lorenzo no. 9
Otra localización :

Región :
Manzana : 55
Lote :
C.P. :

2. IDENTIFICACIÓN

Nombre del conjunto:
Nombre del edificio :
Uso original : Casa-habitación
Uso actual : Casa-habitación

Época de construcción: ○ XVI ○ XVII ○ XVIII ○ XIX ◉ XX

3.- CARACTERÍSTICAS

Estado de Conservación

Fachada : Aplanado imitación cantera — B
Muros : Adobe — B
Ancho de muros : 0.60 mts.
Entrepisos :
Forma entrepisos :
Cubierta : Viga, tableta, terrado y lámina — B
Forma cubierta : Plana
Niveles : 1
Otros elementos :

4.- ASPECTOS LEGALES

Régimen de propiedad : Privado



Fachada principal

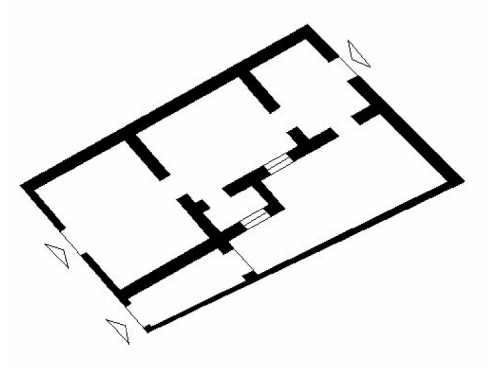

Croquis de planta

7.OBSERVACIONES

Presenta enmarcamientos de ladrillo enjarrado en sus vanos, los vanos son originales. Presenta fachada modificada. En uno de sus lados tiene dos pilastras y un remate de una cornisa lisa.

Detalle de interior o de fachada

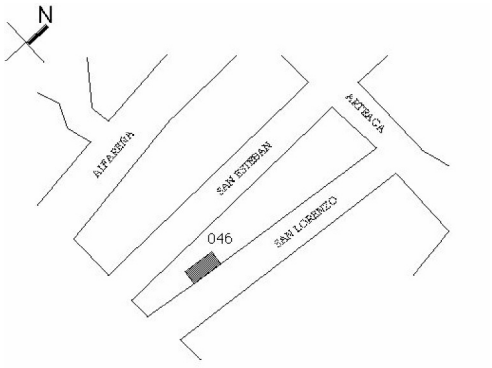

Croquis de localización

Realizó :

Fecha : 00/00/00

Elaborado en la Subdirección de Catálogo y Zonas y procesado en la Unidad de Informática de la C.N.M.H.
Correo Mayor no. 11, Col. Centro 06060, Cuauhtémoc México D.F. catalogo.cnmh@inah.gob.mx, informatica.cnmh@inah.gob.mx

Coordinación Nacional de Monumentos Históricos

Ficha Nacional de Catálogo de Monumento Histórico Inmueble

1. LOCALIZACIÓN

Estado : Chihuahua
Municipio : Hidalgo del Parral
Localidad : Parral
Colonia ó barrio :
Calle y núm. : San Lorenzo no. 10
Otra localización :

Región :
Manzana : 54
Lote :
C.P. :

Número de Clave: 080320010465
Folio SICNMHI: 0



Fachada principal

2. IDENTIFICACIÓN

Nombre del conjunto:
Nombre del edificio :
Uso original :
Uso actual :

Época de construcción: ○ XVI ○ XVII ○ XVIII ○ XIX ○ XX

Estado de Conservación

3.- CARACTERÍSTICAS

Fachada :
Muros :
Ancho de muros : mts.
Entrepisos :
Forma entrepisos :
Cubierta :
Forma cubierta :
Niveles : 0
Otros elementos :

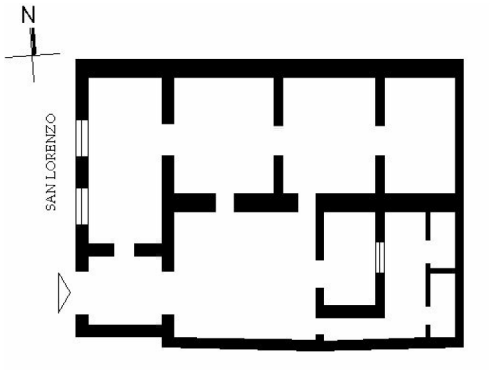

Croquis de planta

4.- ASPECTOS LEGALES

Régimen de propiedad :

Detalle de interior o de fachada

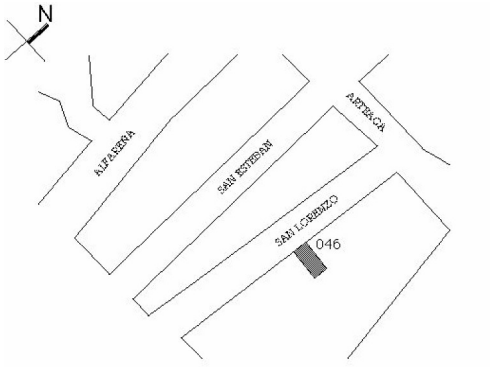

Croquis de localización

Realizó :

Fecha : 00/00/00

Elaborado en la Subdirección de Catálogo y Zonas y procesado en la Unidad de Informática de la C.N.M.H.
Correo Mayor no. 11, Col. Centro 06060, Cuauhtémoc México D.F. catalogo.cnmh@inah.gob.mx, informatica.cnmh@inah.gob.mx

Coordinación Nacional de Monumentos Históricos

Ficha Nacional de Catálogo de Monumento Histórico Inmueble

1. LOCALIZACIÓN

Estado : Chihuahua
Municipio : Hidalgo del Parral
Localidad : Parral
Colonia ó barrio :
Calle y núm. : San Lorenzo no. 12
Otra localización :

Región :
Manzana : 54
Lote :
C.P. :

Número de Clave: 080320010466
Folio SICNMHI: 0



Fachada principal

2. IDENTIFICACIÓN

Nombre del conjunto:
Nombre del edificio :
Uso original :
Uso actual :

Época de construcción: ○ XVI ○ XVII ○ XVIII ○ XIX ○ XX

Estado de Conservación

3.- CARACTERÍSTICAS

Fachada :
Muros :
Ancho de muros : mts.
Entrepisos :
Forma entrepisos :
Cubierta :
Forma cubierta :
Niveles : 0
Otros elementos :

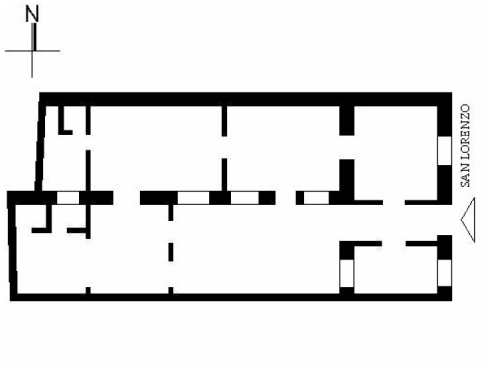

Croquis de planta

4.- ASPECTOS LEGALES

Régimen de propiedad :

Detalle de interior o de fachada

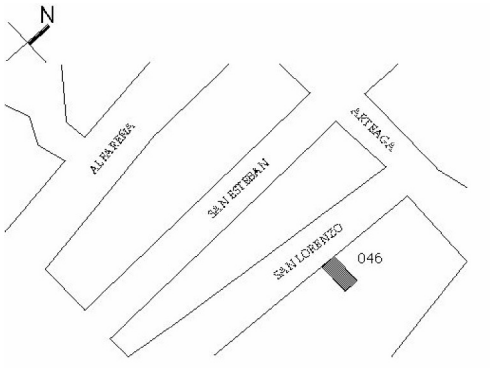

Croquis de localización

Realizó :

Fecha : 00/00/00

Elaborado en la Subdirección de Catálogo y Zonas y procesado en la Unidad de Informática de la C.N.M.H.
Correo Mayor no. 11, Col. Centro 06060, Cuauhtémoc México D.F. catalogo.cnmh@inah.gob.mx, informatica.cnmh@inah.gob.mx

Coordinación Nacional de Monumentos Históricos

Ficha Nacional de Catálogo de Monumento Histórico Inmueble

Coordinación Nacional de Monumentos Históricos | Instituto Nacional de Antropología e Historia | Consejo Nacional para la Cultura y las Artes

1. LOCALIZACIÓN

Estado : Chihuahua
Municipio : Hidalgo del Parral
Localidad : Parral
Colonia ó barrio :
Calle y núm. : San Lorenzo no. 13
Otra localización : Esquina Rivera de Alfareña

Región :
Manzana : 55
Lote :
C.P. :

Número de Clave: 080320010467
Folio SICNMHI: 0



Fachada principal

2. IDENTIFICACIÓN

Nombre del conjunto:
Nombre del edificio :
Uso original :
Uso actual :

Época de construcción: ○ XVI ○ XVII ○ XVIII ○ XIX ○ XX

Estado de Conservación

3.- CARACTERÍSTICAS

Fachada :
Muros :
Ancho de muros : mts.
Entrepisos :
Forma entrepisos :
Cubierta :
Forma cubierta :
Niveles : 1
Otros elementos :

4.- ASPECTOS LEGALES

Régimen de propiedad :

Croquis de planta

Detalle de interior o de fachada

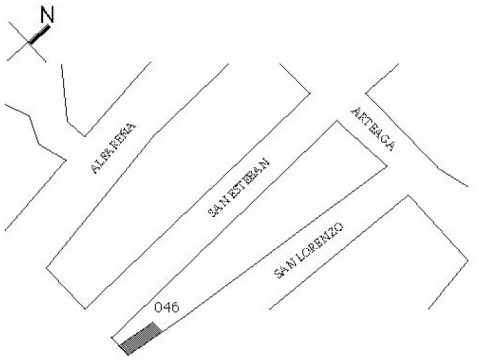

Croquis de localización

Realizó :

Fecha : 00/00/00

Elaborado en la Subdirección de Catálogo y Zonas y procesado en la Unidad de Informática de la C.N.M.H.
Correo Mayor no. 11, Col. Centro 06060, Cuauhtémoc México D.F. catalogo.cnmh@inah.gob.mx, informatica.cnmh@inah.gob.mx

1. LOCALIZACIÓN

Estado : Chihuahua

Municipio : Hidalgo del Parral

Localidad : Parral

Colonia ó barrio :

Calle y núm. : San Lorenzo no. 14

Otra localización :

Región :

Manzana : 54

Lote :

C.P. :

Número de Clave: 080320010468
Folio SICNMHI: 0



Fachada principal

2. IDENTIFICACIÓN

Nombre del conjunto:

Nombre del edificio :

Uso original : Casa-habitación

Uso actual : Casa-habitación

Época de construcción: ○ XVI ○ XVII ◉ XVIII ○ XIX ○ XX

3.- CARACTERÍSTICAS

Estado de Conservación

Fachada : Aplanado — B

Muros : Adobe — B

Ancho de muros : 0.60 mts.

Entrepisos :

Forma entrepisos :

Cubierta : Lámina — B

Forma cubierta : Plana

Niveles : 1

Otros elementos :

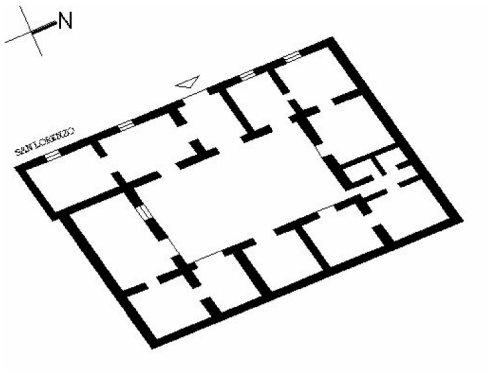

Croquis de planta

4.- ASPECTOS LEGALES

Régimen de propiedad : Privado

7.OBSERVACIONES

Los enmarcamientos de las puertas y ventanas son de ladrillo en forma de arcos rebajados. Todos los vanos están en proporción vertical. Las habitaciones están diseñadas a partir del patio central. El piso del patio es de laja.

Detalle de interior o de fachada

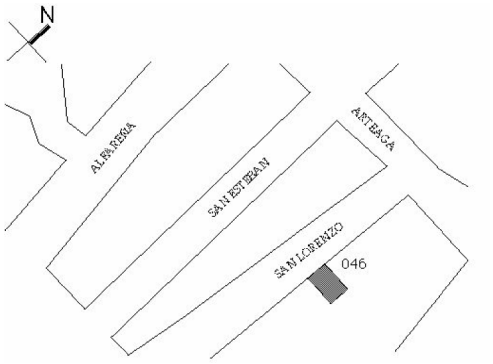

Croquis de localización

Realizó :

Fecha : 00/00/00

Elaborado en la Subdirección de Catálogo y Zonas y procesado en la Unidad de Informática de la C.N.M.H.
Correo Mayor no. 11, Col. Centro 06060, Cuauhtémoc México D.F. catalogo.cnmh@inah.gob.mx, informatica.cnmh@inah.gob.mx

Coordinación Nacional de Monumentos Históricos

Ficha Nacional de Catálogo de Monumento Histórico Inmueble

Número de Clave: 080320010469
Folio SICNMHI: 0

1. LOCALIZACIÓN

Estado : Chihuahua
Municipio : Hidalgo del Parral
Localidad : Parral
Colonia ó barrio :
Calle y núm. : Pablo Soto no. 2
Otra localización : Esquina Parque del Niño

Región :
Manzana : 05
Lote :
C.P. :

2. IDENTIFICACIÓN

Nombre del conjunto:
Nombre del edificio :
Uso original : Casa-habitación
Uso actual : Casa-habitación

Época de construcción: ◯ XVI ◯ XVII ◯ XVIII ◯ XIX ◯ XX

3.- CARACTERÍSTICAS

Estado de Conservación

Fachada : Aplanado — B
Muros : Adobe — B
Ancho de muros : 0.60 mts.
Entrepisos :
Forma entrepisos :
Cubierta : Concreto — B
Forma cubierta : Inclinada
Niveles : 1
Otros elementos :

4.- ASPECTOS LEGALES

Régimen de propiedad : Privado



Fachada principal

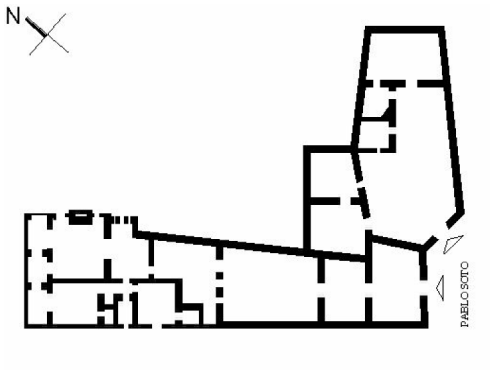

Croquis de planta

7.OBSERVACIONES

Se le agregó el pórtico en la fachada principal, donde también se cambiaron las ventanas. En la fachada sobre la calle Pablo Soto, conserva las ventanas y las rejas originales. Pareciera fueran dos fincas distintas, debido a la diferencia de fachada en cada una de las calles.

Detalle de interior o de fachada

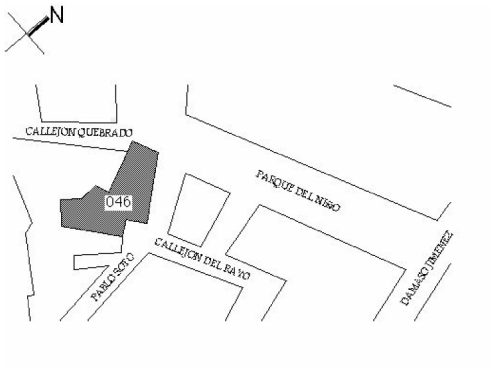

Croquis de localización

Realizó :

Fecha : 00/00/00

Elaborado en la Subdirección de Catálogo y Zonas y procesado en la Unidad de Informática de la C.N.M.H.
Correo Mayor no. 11, Col. Centro 06060, Cuauhtémoc México D.F. catalogo.cnmh@inah.gob.mx, informatica.cnmh@inah.gob.mx

1. LOCALIZACIÓN

Estado : Chihuahua

Municipio : Hidalgo del Parral

Localidad : Parral

Colonia ó barrio :

Calle y núm. : Tivoli no. 1

Otra localización : Esquina Manuel Flores

Región :

Manzana : 53

Lote :

C.P. :

Número de Clave: 080320010470
Folio SICNMHI: 0



Fachada principal

2. IDENTIFICACIÓN

Nombre del conjunto:

Nombre del edificio :

Uso original : Casa-habitación

Uso actual : Vecindad

Época de construcción: ◯ XVI ◯ XVII ◯ XVIII ◯ XIX ◯ XX

3.- CARACTERÍSTICAS

Estado de Conservación

Fachada : Aplanado de cal, concreto — M

Muros : Adobe

Ancho de muros : 0.70 mts.

Entrepisos : Vigas de madera, tableta, terrado — R

Forma entrepisos :

Cubierta : Vigas de madera y lámina — R

Forma cubierta : Inclinada

Niveles : 2

Otros elementos :

4.- ASPECTOS LEGALES

Régimen de propiedad : Privado

7.OBSERVACIONES

El inmueble está dividido en dos propiedades. A simple vista se diferencian, ya que una está en perfectas condiciones, conserva marcos de cantera, está muy bien conservada, pintura en color vino. Mientras que al otro inmueble no se le ha dado mantenimiento y presenta aplicaciones de concreto e intervenciones inadecuadas.

Croquis de planta

Detalle de interior o de fachada

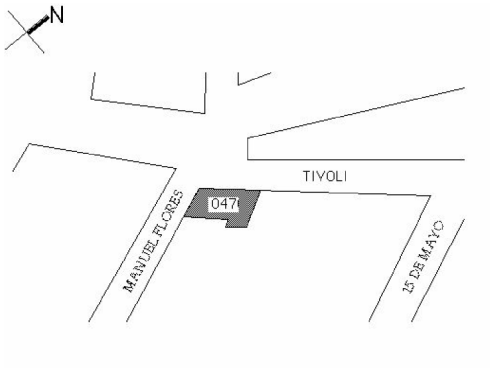

Croquis de localización

Realizó :

Fecha : 00/00/00

Coordinación Nacional de Monumentos Históricos

Ficha Nacional de Catálogo de Monumento Histórico Inmueble

Coordinación Nacional de Monumentos Históricos | Instituto Nacional de Antropología e Historia | Consejo Nacional para la Cultura y las Artes

1. LOCALIZACIÓN

Estado : Chihuahua
Municipio : Hidalgo del Parral
Localidad : Parral
Colonia ó barrio :
Calle y núm. : Tivoli no. 2
Otra localización :

Región :
Manzana : 54
Lote :
C.P. :

Número de Clave: 080320010471
Folio SICNMHI: 0



Fachada principal

2. IDENTIFICACIÓN

Nombre del conjunto:
Nombre del edificio :
Uso original :
Uso actual :

Época de construcción: ○ XVI ○ XVII ○ XVIII ○ XIX ○ XX

3.- CARACTERÍSTICAS

Estado de Conservación

Fachada :
Muros :
Ancho de muros : mts.
Entrepisos :
Forma entrepisos :
Cubierta :
Forma cubierta :
Niveles : 0
Otros elementos :

4.- ASPECTOS LEGALES

Régimen de propiedad :

Croquis de planta

Detalle de interior o de fachada

Croquis de localización

Realizó :

Fecha : 00/00/00

Elaborado en la Subdirección de Catálogo y Zonas y procesado en la Unidad de Informática de la C.N.M.H.
Correo Mayor no. 11, Col. Centro 06060, Cuauhtémoc México D.F. catalogo.cnmh@inah.gob.mx, informatica.cnmh@inah.gob.mx

Coordinación Nacional de Monumentos Históricos

Ficha Nacional de Catálogo de Monumento Histórico Inmueble

1. LOCALIZACIÓN

Estado : Chihuahua

Municipio : Hidalgo del Parral

Localidad : Parral

Colonia ó barrio :

Calle y núm. : Tivoli no. 4

Otra localización :

Región :

Manzana : 54

Lote :

C.P. :

Número de Clave: 080320010472
Folio SICNMHI: 0



Fachada principal

2. IDENTIFICACIÓN

Nombre del conjunto:

Nombre del edificio :

Uso original :

Uso actual :

Época de construcción: ◯ XVI ◯ XVII ◯ XVIII ◯ XIX ◯ XX

Estado de Conservación

3.- CARACTERÍSTICAS

Fachada :

Muros :

Ancho de muros : mts.

Entrepisos :

Forma entrepisos :

Cubierta :

Forma cubierta :

Niveles : 0

Otros elementos :

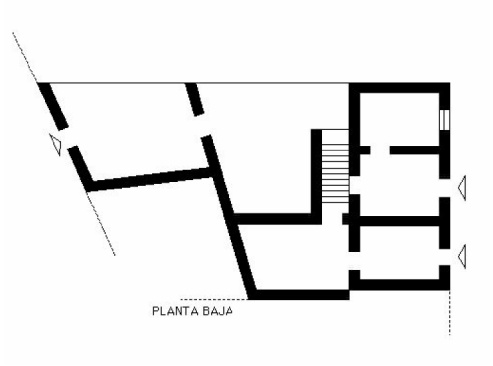

Croquis de planta

4.- ASPECTOS LEGALES

Régimen de propiedad :

Detalle de interior o de fachada

Croquis de localización

Realizó :

Fecha : 00/00/00

Elaborado en la Subdirección de Catálogo y Zonas y procesado en la Unidad de Informática de la C.N.M.H.
Correo Mayor no. 11, Col. Centro 06060, Cuauhtémoc México D.F. catalogo.cnmh@inah.gob.mx, informatica.cnmh@inah.gob.mx

Coordinación Nacional de Monumentos Históricos

Ficha Nacional de Catálogo de Monumento Histórico Inmueble

1. LOCALIZACIÓN

Estado : Chihuahua
Municipio : Hidalgo del Parral
Localidad : Parral
Colonia ó barrio :
Calle y núm. : Tivoli no. 6
Otra localización :

Región :
Manzana : 54
Lote :
C.P. :

Número de Clave: 080320010473
Folio SICNMHI: 0



Fachada principal

2. IDENTIFICACIÓN

Nombre del conjunto:
Nombre del edificio :
Uso original :
Uso actual :

Época de construcción: ○ XVI ○ XVII ○ XVIII ○ XIX ○ XX

3.- CARACTERÍSTICAS

Estado de Conservación

Fachada :
Muros :
Ancho de muros : mts.
Entrepisos :
Forma entrepisos :
Cubierta :
Forma cubierta :
Niveles : 0
Otros elementos :

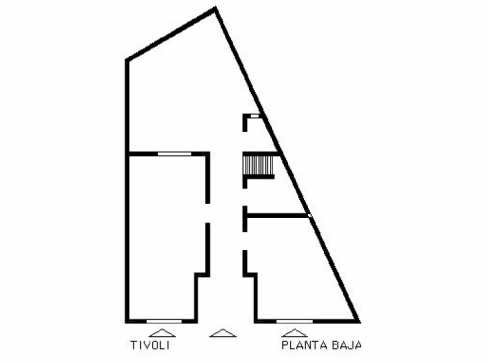

Croquis de planta

4.- ASPECTOS LEGALES

Régimen de propiedad :

Detalle de interior o de fachada

Croquis de localización

Realizó :

Fecha : 00/00/00

Elaborado en la Subdirección de Catálogo y Zonas y procesado en la Unidad de Informática de la C.N.M.H.
Correo Mayor no. 11, Col. Centro 06060, Cuauhtémoc México D.F. catalogo.cnmh@inah.gob.mx, informatica.cnmh@inah.gob.mx

Coordinación Nacional de Monumentos Históricos

Ficha Nacional de Catálogo de Monumento Histórico Inmueble

Número de Clave: 080320010474
Folio SICNMHI: 0

1. LOCALIZACIÓN

Estado : Chihuahua
Municipio : Hidalgo del Parral
Localidad : Parral
Colonia ó barrio :
Calle y núm. : Tivoli no. 10
Otra localización :

Región :
Manzana : 54
Lote :
C.P. :

2. IDENTIFICACIÓN

Nombre del conjunto:
Nombre del edificio :
Uso original :
Uso actual :

Época de construcción: ◯ XVI ◯ XVII ◯ XVIII ◯ XIX ◯ XX

3.- CARACTERÍSTICAS

Estado de Conservación

Fachada :
Muros :
Ancho de muros : mts.
Entrepisos :
Forma entrepisos :
Cubierta :
Forma cubierta :
Niveles : 0
Otros elementos :



Fachada principal

4.- ASPECTOS LEGALES

Régimen de propiedad :

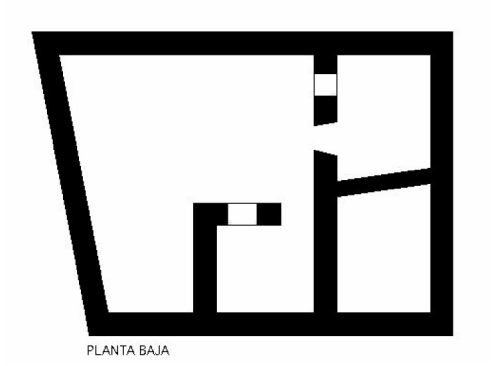

Croquis de planta

Detalle de interior o de fachada

Croquis de localización

Realizó :

Fecha : 00/00/00

Elaborado en la Subdirección de Catálogo y Zonas y procesado en la Unidad de Informática de la C.N.M.H.
Correo Mayor no. 11, Col. Centro 06060, Cuauhtémoc México D.F. catalogo.cnmh@inah.gob.mx, informatica.cnmh@inah.gob.mx

Coordinación Nacional de Monumentos Históricos

Ficha Nacional de Catálogo de Monumento Histórico Inmueble

Coordinación Nacional de Monumentos Históricos | Instituto Nacional de Antropología e Historia | Consejo Nacional para la Cultura y las Artes

1. LOCALIZACIÓN

Estado : Chihuahua

Municipio : Hidalgo del Parral

Localidad : Parral

Colonia ó barrio :

Calle y núm. : Av. Zaragoza no. 99

Otra localización : También no. 101

Región :

Manzana : 20

Lote :

C.P. :

Número de Clave: 080320010475
Folio SICNMHI: 0



Fachada principal

2. IDENTIFICACIÓN

Nombre del conjunto:

Nombre del edificio :

Uso original : Casa-habitación

Uso actual : Casa-habitación

Época de construcción: ○ XVI ○ XVII ○ XVIII ○ XIX ○ XX

Estado de Conservación

3.- CARACTERÍSTICAS

Fachada :

Muros :

Ancho de muros : mts.

Entrepisos :

Forma entrepisos :

Cubierta :

Forma cubierta :

Niveles : 0

Otros elementos :

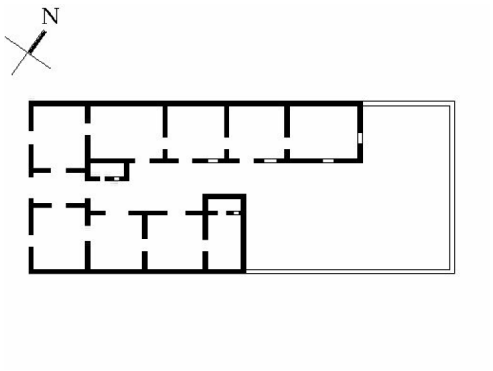

Croquis de planta

4.- ASPECTOS LEGALES

Régimen de propiedad : Privado

Detalle de interior o de fachada



Croquis de localización

Realizó :

Fecha : 00/00/00

Elaborado en la Subdirección de Catálogo y Zonas y procesado en la Unidad de Informática de la C.N.M.H.
Correo Mayor no. 11, Col. Centro 06060, Cuauhtémoc México D.F. catalogo.cnmh@inah.gob.mx, informatica.cnmh@inah.gob.mx

Coordinación Nacional de Monumentos Históricos

Ficha Nacional de Catálogo de Monumento Histórico Inmueble

Número de Clave: 080320010476
Folio SICNMHI: 0

1. LOCALIZACIÓN

Estado : Chihuahua
Municipio : Hidalgo del Parral
Localidad : Parral
Colonia ó barrio :
Calle y núm. : Ángel Trías no. 2
Otra localización :

Región :
Manzana : 05
Lote :
C.P. :

2. IDENTIFICACIÓN

Nombre del conjunto:
Nombre del edificio :
Uso original : Casa-habitación
Uso actual : Restaurante

Época de construcción: ◯ XVI ◯ XVII ◯ XVIII ◯ XIX ◯ XX

3.- CARACTERÍSTICAS

Estado de Conservación

Fachada : Aplanado de cal — B
Muros : Piedra — B
Ancho de muros : 0.90 mts.
Entrepisos : Vigas de madera, terrado — B
Forma entrepisos :
Cubierta : Vigas de madera y terrado — B
Forma cubierta : Plana
Niveles : 2
Otros elementos :

4.- ASPECTOS LEGALES

Régimen de propiedad : Privado



Fachada principal

7.OBSERVACIONES
Este inmueble también da hacia la calle Capitán Blanco, pero sus fachadas son distintas. Los marcos de la planta baja en ventanas son de cantera. Arriba no presenta marcos. Postigos de madera en ventanas y balcones.

Croquis de planta

Detalle de interior o de fachada

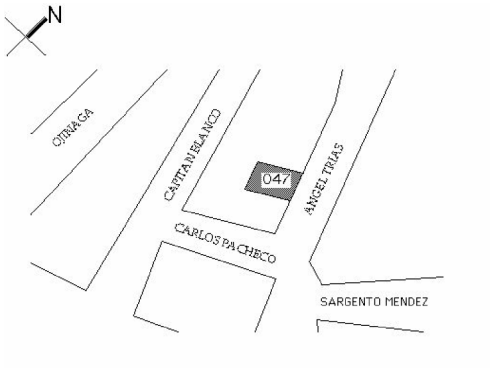

Croquis de localización

Realizó :

Fecha : 00/00/00

Elaborado en la Subdirección de Catálogo y Zonas y procesado en la Unidad de Informática de la C.N.M.H.
Correo Mayor no. 11, Col. Centro 06060, Cuauhtémoc México D.F. catalogo.cnmh@inah.gob.mx, informatica.cnmh@inah.gob.mx

Coordinación Nacional de Monumentos Históricos

Ficha Nacional de Catálogo de Monumento Histórico Inmueble

Número de Clave: 080320010477
Folio SICNMHI: 0

1. LOCALIZACIÓN

Estado : Chihuahua
Municipio : Hidalgo del Parral
Localidad : Parral
Colonia ó barrio :
Calle y núm. : Ángel Trías no. 4
Otra localización :

Región :
Manzana : 05
Lote :
C.P. :

2. IDENTIFICACIÓN

Nombre del conjunto:
Nombre del edificio :
Uso original : Casa-habitación
Uso actual : Casa-habitación

Época de construcción: ○ XVI ○ XVII ○ XVIII ◉ XIX ○ XX

3.- CARACTERÍSTICAS

Estado de Conservación

Fachada : Piedra — B
Muros : Adobe y piedra — B
Ancho de muros : 0.60 mts.
Entrepisos :
Forma entrepisos :
Cubierta : Lámina — B
Forma cubierta : Plana
Niveles : 1
Otros elementos :

4.- ASPECTOS LEGALES

Régimen de propiedad : Privado



Fachada principal

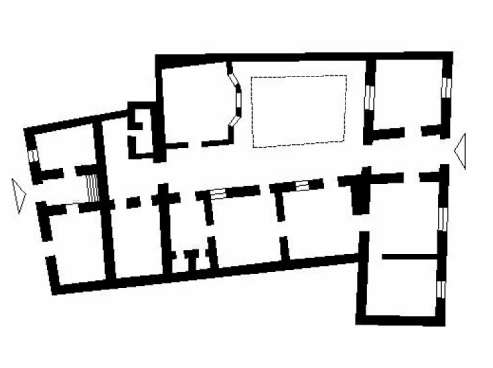

Croquis de planta

7.OBSERVACIONES
Marcos de cantera en puertas y ventanas. Herrería original en balcones.

Detalle de interior o de fachada

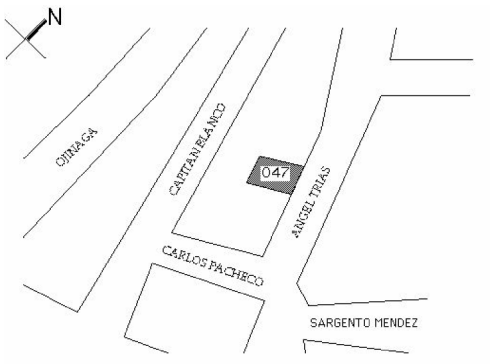

Croquis de localización

Realizó :

Fecha : 00/00/00

Elaborado en la Subdirección de Catálogo y Zonas y procesado en la Unidad de Informática de la C.N.M.H.
Correo Mayor no. 11, Col. Centro 06060, Cuauhtémoc México D.F. catalogo.cnmh@inah.gob.mx, informatica.cnmh@inah.gob.mx

Coordinación Nacional de Monumentos Históricos

Ficha Nacional de Catálogo de bien inmueble con valor cultural

Coordinación Nacional de Monumentos Históricos | Instituto Nacional de Antropología e Historia | Consejo Nacional para la Cultura y las Artes

Número de Clave: 080320010478
Folio SICNMHI: 0

1. LOCALIZACIÓN

Estado : Chihuahua
Municipio : Hidalgo del Parral
Localidad : Parral
Colonia ó barrio :
Calle y núm. : Ángel Trías no. 22
Otra localización :

Región :
Manzana : 05
Lote :
C.P. :

2. IDENTIFICACIÓN

Nombre del conjunto:
Nombre del edificio :
Uso original : Casa-habitación
Uso actual : Casa-habitación

Época de construcción: ○ XVI ○ XVII ○ XVIII ○ XIX ◉ XX

3.- CARACTERÍSTICAS

Estado de Conservación

Fachada : Aplanado — B
Muros : Adobe — B
Ancho de muros : 0.60 mts.
Entrepisos :
Forma entrepisos :
Cubierta : Vigas, tableta, terrado y lámina — B
Forma cubierta : Plana
Niveles : 1
Otros elementos :

4.- ASPECTOS LEGALES

Régimen de propiedad : Privado



Fachada principal

7.OBSERVACIONES

Los enmarcamientos son de ladrillo, no tiene remates en la fachada. Conserva la cancelería original; algunos de sus muros están boleados. Los cielos son madera. Tiene patio central y a su alrededor se encuentran las habitaciones.

Croquis de planta

Detalle de interior o de fachada

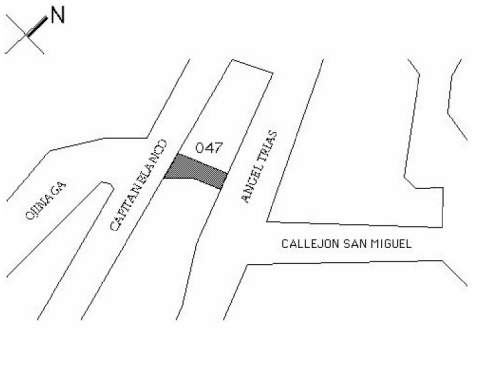

Croquis de localización

Realizó :

Fecha : 00/00/00

Elaborado en la Subdirección de Catálogo y Zonas y procesado en la Unidad de Informática de la C.N.M.H.
Correo Mayor no. 11, Col. Centro 06060, Cuauhtémoc México D.F. catalogo.cnmh@inah.gob.mx, informatica.cnmh@inah.gob.mx

1. LOCALIZACIÓN

Estado : Chihuahua

Municipio : Hidalgo del Parral

Localidad : Parral

Colonia ó barrio :

Calle y núm. : Ángel Trías s/n.

Otra localización : Esquina Capitán Blanco

Región :

Manzana : 05

Lote :

C.P. :

Número de Clave: 080320010479
Folio SICNMHI: 0



Fachada principal

2. IDENTIFICACIÓN

Nombre del conjunto:

Nombre del edificio :

Uso original :

Uso actual :

Época de construcción: ○ XVI ○ XVII ○ XVIII ○ XIX ○ XX

3.- CARACTERÍSTICAS

Estado de Conservación

Fachada : Aplanado — M

Muros : Adobe — R

Ancho de muros : 0.50 mts.

Entrepisos :

Forma entrepisos :

Cubierta : Vigas, tableta, terrado y lámina — R

Forma cubierta : Inclinada

Niveles : 1

Otros elementos :

4.- ASPECTOS LEGALES

Régimen de propiedad : Privado

7.OBSERVACIONES

El acabado exterior está muy deteriorado. Aún conserva sus enmarcamientos originales de ladrillo en las puertas y ventanas. Algunas ventanas son originales. La puerta no es la original.

Croquis de planta

Detalle de interior o de fachada

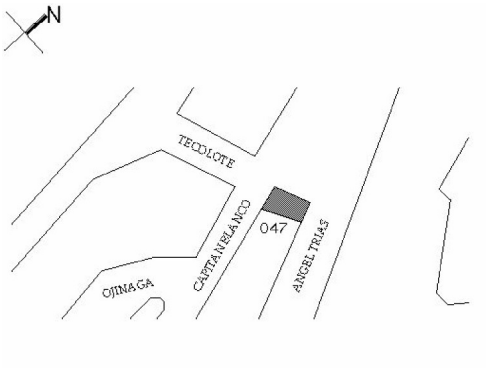

Croquis de localización

Realizó :

Fecha : 00/00/00

1. LOCALIZACIÓN

Estado : Chihuahua

Municipio : Hidalgo del Parral

Localidad : Parral

Colonia ó barrio :

Calle y núm. : Ángel Trías no. 23

Otra localización : También no. 25

Región :

Manzana : 01

Lote :

C.P. :

Número de Clave: 080320010480
Folio SICNMHI: 0



Fachada principal

2. IDENTIFICACIÓN

Nombre del conjunto:

Nombre del edificio :

Uso original : Casa-habitación

Uso actual : Casa-habitación

Época de construcción: ○ XVI ○ XVII ○ XVIII ○ XIX ◉ XX

3.- CARACTERÍSTICAS

Estado de Conservación

Fachada : Aplanado — B

Muros : Adobe — R

Ancho de muros : 0.90 mts.

Entrepisos : Viguería y terrado — R

Forma entrepisos :

Cubierta : Viguería, terrado y lámina — R

Forma cubierta : Plana

Niveles : 2

Otros elementos :

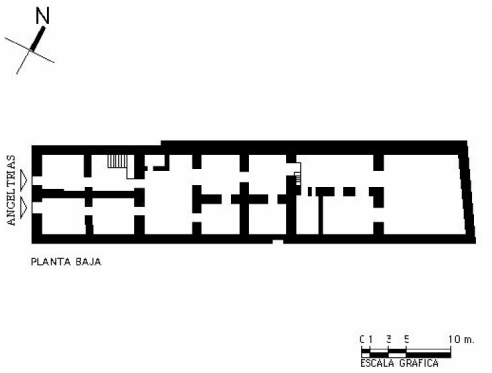

Croquis de planta

4.- ASPECTOS LEGALES

Régimen de propiedad : Privado

7.OBSERVACIONES

Presenta modificaciones en ventanas. Los enmarcamientos son en cantera roja y ornamentación de ladrillo. La techumbre fue sustituida.

Detalle de interior o de fachada

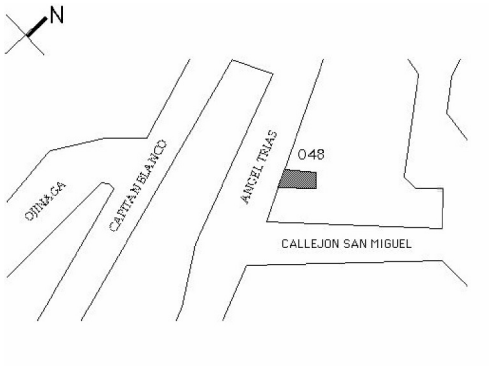

Croquis de localización

Realizó :

Fecha : 00/00/00

1. LOCALIZACIÓN

Estado : Chihuahua
Municipio : Hidalgo del Parral
Localidad : Parral
Colonia ó barrio :
Calle y núm. : Ángel Trías no. 29
Otra localización :

Región :
Manzana : 01
Lote :
C.P. :

Número de Clave: 080320010481
Folio SICNMHI: 0



Fachada principal

2. IDENTIFICACIÓN

Nombre del conjunto:
Nombre del edificio :
Uso original : Casa-habitación
Uso actual : Casa-habitación

Época de construcción: ○ XVI ○ XVII ○ XVIII ○ XIX ○ XX

3.- CARACTERÍSTICAS

Estado de Conservación

Fachada : Aplanado y ladrillo — B
Muros : Adobe — B
Ancho de muros : 0.60 mts.
Entrepisos :
Forma entrepisos :
Cubierta : Vigas, tableta, terrado y lámina — B
Forma cubierta : Plana
Niveles : 1
Otros elementos :

4.- ASPECTOS LEGALES

Régimen de propiedad : Privado

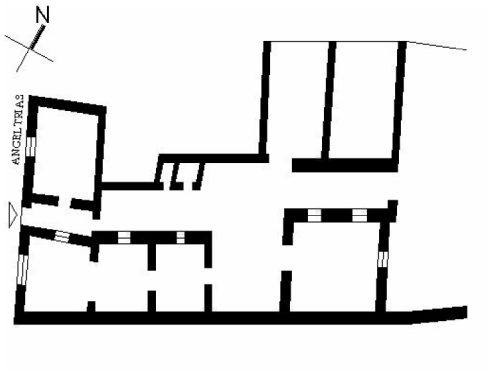

Croquis de planta

7.OBSERVACIONES
En la fachada solo presenta enmarcamiento la puerta principal, éste es de ladrillo en forma rebajada. La cancelería de puerta y ventanas no es la original. El rodapié es de ladrillo.

Detalle de interior o de fachada

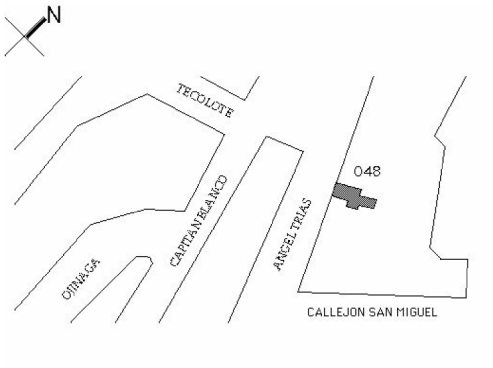

Croquis de localización

Realizó :

Fecha : 00/00/00

Coordinación Nacional de Monumentos Históricos

Ficha Nacional de Catálogo de Monumento Histórico Inmueble

Número de Clave: 080320010482
Folio SICNMHI: 0

1. LOCALIZACIÓN

Estado : Chihuahua
Municipio : Hidalgo del Parral
Localidad : Parral
Colonia ó barrio :
Calle y núm. : Ángel Trías no. 33
Otra localización :

Región :
Manzana : 01
Lote :
C.P. :

2. IDENTIFICACIÓN

Nombre del conjunto:
Nombre del edificio :
Uso original : Casa-habitación
Uso actual : Sin uso

Época de construcción: ○ XVI ○ XVII ○ XVIII ◉ XIX ○ XX

3.- CARACTERÍSTICAS

Fachada : Aplanado
Muros : Adobe
Ancho de muros : 0.90 mts.
Entrepisos :
Forma entrepisos :
Cubierta : Lámina
Forma cubierta : Plana
Niveles : 1
Otros elementos :

Estado de Conservación
M
R

4.- ASPECTOS LEGALES

Régimen de propiedad : Privado



Fachada principal

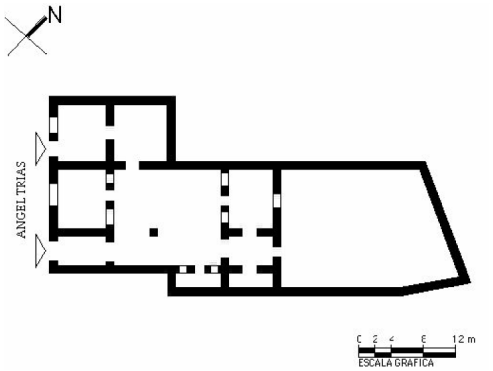

Croquis de planta

7.OBSERVACIONES
La fachada ha sido modificada. En la parte superior de lo que fue la cochera quedan rastros de una placa a color con una virgen y el templo de San José. Toda la ornamentación es en cantera roja.

Detalle de interior o de fachada

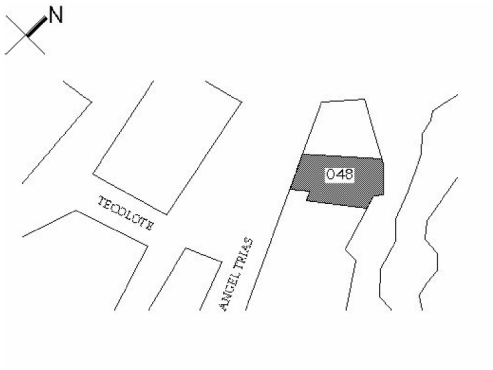

Croquis de localización

Realizó :

Fecha : 00/00/00

Elaborado en la Subdirección de Catálogo y Zonas y procesado en la Unidad de Informática de la C.N.M.H.
Correo Mayor no. 11, Col. Centro 06060, Cuauhtémoc México D.F. catalogo.cnmh@inah.gob.mx, informatica.cnmh@inah.gob.mx

1. LOCALIZACIÓN

Estado : Chihuahua

Municipio : Hidalgo del Parral

Localidad : Parral

Colonia ó barrio :

Calle y núm. : Ángel Trías no. 35

Otra localización :

Región :

Manzana : 01

Lote :

C.P. :

Número de Clave: 080320010483

Folio SICNMHI: 0



Fachada principal

2. IDENTIFICACIÓN

Nombre del conjunto:

Nombre del edificio :

Uso original : Casa-habitación

Uso actual : Casa-habitación

Época de construcción: ○ XVI ○ XVII ○ XVIII ○ XIX ○ XX

3.- CARACTERÍSTICAS

Estado de Conservación

Fachada : Aplanado y ladrillo — M

Muros : Adobe — R

Ancho de muros : 0.60 mts.

Entrepisos :

Forma entrepisos :

Cubierta : Vigas, tableta, lámina — R

Forma cubierta : Plana

Niveles : 1

Otros elementos :

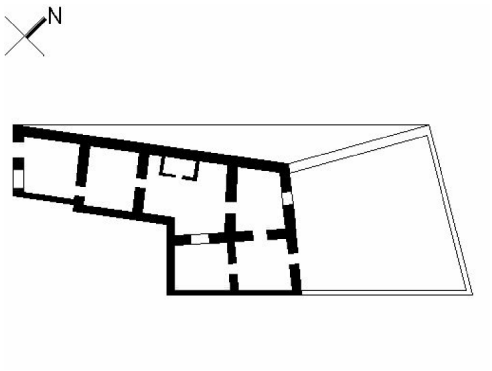

Croquis de planta

4.- ASPECTOS LEGALES

Régimen de propiedad : Privado

7.OBSERVACIONES

El acabado de la fachada está dañado, tiene rastros de humedad. Los enmarcamientos de la puerta y la ventana son de ladrillo con cornisa. Aún conserva la herrería que es la original.

Detalle de interior o de fachada

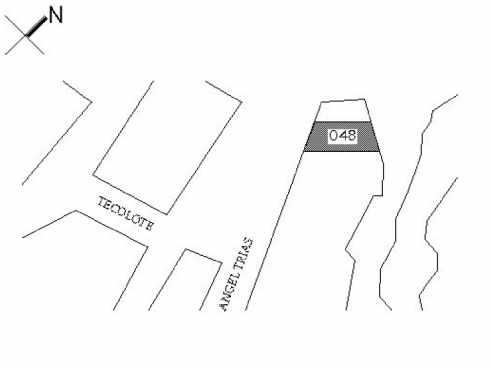

Croquis de localización

Realizó :

Fecha : 00/00/00

Coordinación Nacional de Monumentos Históricos

Ficha Nacional de Catálogo de Monumento Histórico Inmueble

Número de Clave: 080320010484
Folio SICNMHI: 0

1. LOCALIZACIÓN

Estado : Chihuahua
Municipio : Hidalgo del Parral
Localidad : Parral
Colonia ó barrio :
Calle y núm. : Antonio de Urecha no. 2
Otra localización :

Región :
Manzana : 20
Lote :
C.P. :

2. IDENTIFICACIÓN

Nombre del conjunto:
Nombre del edificio :
Uso original :
Uso actual :

Época de construcción: ◯ XVI ◯ XVII ◯ XVIII ◯ XIX ◯ XX

3.- CARACTERÍSTICAS

Estado de Conservación

Fachada :
Muros :
Ancho de muros : mts.
Entrepisos :
Forma entrepisos :
Cubierta :
Forma cubierta :
Niveles : 0
Otros elementos :

4.- ASPECTOS LEGALES

Régimen de propiedad :

Fachada principal

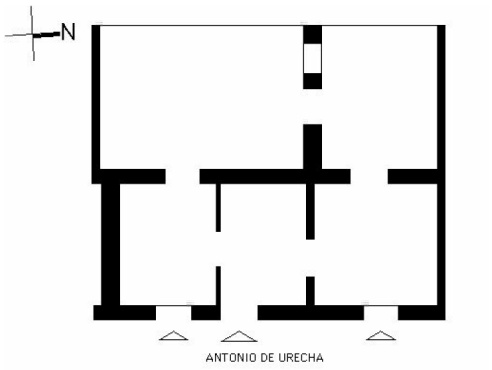

Croquis de planta

Detalle de interior o de fachada

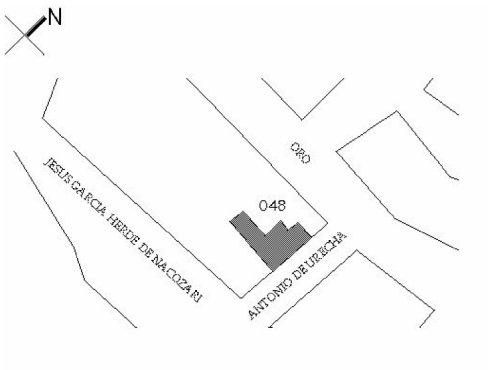

Croquis de localización

Realizó :

Fecha : 00/00/00

Elaborado en la Subdirección de Catálogo y Zonas y procesado en la Unidad de Informática de la C.N.M.H.
Correo Mayor no. 11, Col. Centro 06060, Cuauhtémoc México D.F. catalogo.cnmh@inah.gob.mx, informatica.cnmh@inah.gob.mx

Coordinación Nacional de Monumentos Históricos

Ficha Nacional de Catálogo de Monumento Histórico Inmueble

Número de Clave: 080320010485
Folio SICNMHI: 0

1. LOCALIZACIÓN

Estado : Chihuahua
Municipio : Hidalgo del Parral
Localidad : Parral
Colonia ó barrio :
Calle y núm. : Antonio de Urecha no. 3
Otra localización :

Región :
Manzana : 19
Lote :
C.P. :

2. IDENTIFICACIÓN

Nombre del conjunto:
Nombre del edificio :
Uso original : Casa-habitación
Uso actual : Comercio

Época de construcción: ◯ XVI ◯ XVII ◯ XVIII ◯ XIX ◯ XX

3.- CARACTERÍSTICAS

Estado de Conservación

Fachada : Aplanado y cantera — B
Muros : Ladrillo — B
Ancho de muros : 0.25 mts.
Entrepisos : Concreto — B
Forma entrepisos :
Cubierta : Concreto — B
Forma cubierta : Plana
Niveles : 2
Otros elementos :

4.- ASPECTOS LEGALES

Régimen de propiedad : Privado



Fachada principal

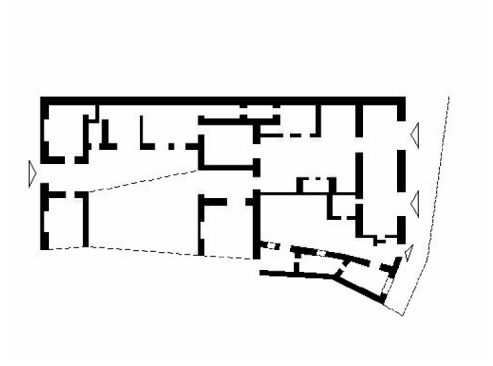

Croquis de planta

7.OBSERVACIONES

El inmueble fue remodelado. En la planta baja los vanos fueron modificados por unos de mayor proporción, los marcos son de cantera. Los vanos de la planta alta tienen enmarcamiento en cantera y en forma de arco rebajado.

Detalle de interior o de fachada

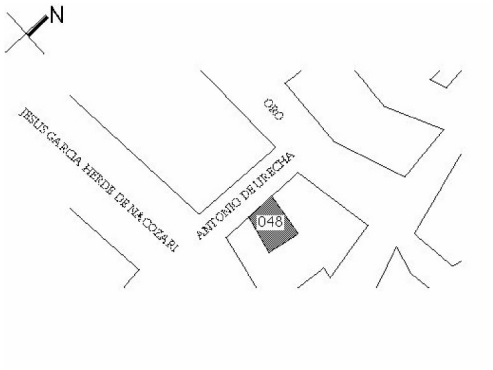

Croquis de localización

Realizó :

Fecha : 00/00/00

Elaborado en la Subdirección de Catálogo y Zonas y procesado en la Unidad de Informática de la C.N.M.H.
Correo Mayor no. 11, Col. Centro 06060, Cuauhtémoc México D.F. catalogo.cnmh@inah.gob.mx, informatica.cnmh@inah.gob.mx

Coordinación Nacional de Monumentos Históricos

Ficha Nacional de Catálogo de Monumento Histórico Inmueble

Número de Clave: 080320010486
Folio SICNMHI: 0

1. LOCALIZACIÓN

Estado : Chihuahua
Municipio : Hidalgo del Parral
Localidad : Parral
Colonia ó barrio :
Calle y núm. : Jesús Valdéz no. 1
Otra localización : Esquina Privada de Alvarado

Región :
Manzana : 23
Lote :
C.P. :

2. IDENTIFICACIÓN

Nombre del conjunto:
Nombre del edificio :
Uso original : Casa-habitación
Uso actual : Casa-habitación

Época de construcción: ◯ XVI ◯ XVII ◯ XVIII ◯ XIX ◯ XX

3.- CARACTERÍSTICAS

Estado de Conservación

Fachada : Aplanado — B
Muros : Adobe — B
Ancho de muros : 0.60 mts.
Entrepisos :
Forma entrepisos :
Cubierta : Vigas de madera, tableta, terrado y lámina — B
Forma cubierta : Plana
Niveles : 1
Otros elementos :

4.- ASPECTOS LEGALES

Régimen de propiedad : Privado



Fachada principal

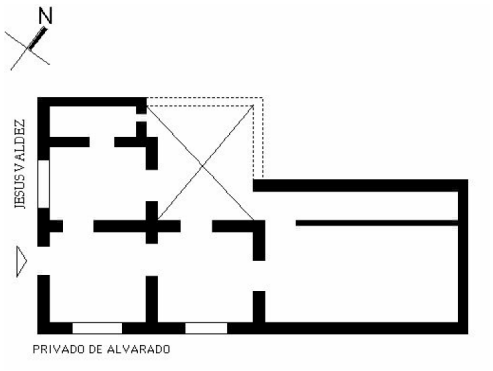

Croquis de planta

7.OBSERVACIONES
En el inmueble los vanos no tienen marcos solo presentan una cornisa como base. La herrería no es original.

Detalle de interior o de fachada



Croquis de localización

Realizó :

Fecha : 00/00/00

Elaborado en la Subdirección de Catálogo y Zonas y procesado en la Unidad de Informática de la C.N.M.H.
Correo Mayor no. 11, Col. Centro 06060, Cuauhtémoc México D.F. catalogo.cnmh@inah.gob.mx, informatica.cnmh@inah.gob.mx

Coordinación Nacional de Monumentos Históricos

Ficha Nacional de Catálogo de bien inmueble con valor cultural

Coordinación Nacional de Monumentos Históricos | Instituto Nacional de Antropología e Historia | Consejo Nacional para la Cultura y las Artes

Número de Clave: 080320010487
Folio SICNMHI: 0

1. LOCALIZACIÓN

Estado : Chihuahua
Municipio : Hidalgo del Parral
Localidad : Parral
Colonia ó barrio :
Calle y núm. : Jesús Valdéz no. 42
Otra localización : Esquina Av. Zaragoza

Región :
Manzana : 44
Lote :
C.P. :

2. IDENTIFICACIÓN

Nombre del conjunto:
Nombre del edificio :
Uso original : Casa-habitación
Uso actual : Casa-habitación

Época de construcción: ○ XVI ○ XVII ○ XVIII ○ XIX ◉ XX

3.- CARACTERÍSTICAS

Estado de Conservación

Fachada : Aplanado y pintura — B
Muros : Madera y ladrillo — B
Ancho de muros : 0.40 mts.
Entrepisos :
Forma entrepisos :
Cubierta : Madera, lámina — B
Forma cubierta : Plana
Niveles : 2
Otros elementos :

4.- ASPECTOS LEGALES

Régimen de propiedad : Privado



Fachada principal

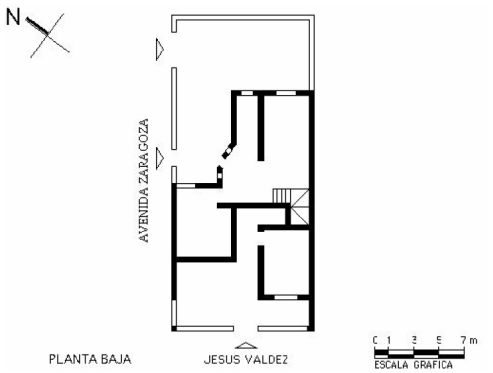

Croquis de planta

7.OBSERVACIONES

Es un inmueble con tipología vanguardista, tanto por su sistema constructivo como por el partido arquitectónico. Ésta tecnología fue introducida durante el auge minero a través de las empresas extranjeras.

Detalle de interior o de fachada



Croquis de localización

Realizó :

Fecha : 00/00/00

Elaborado en la Subdirección de Catálogo y Zonas y procesado en la Unidad de Informática de la C.N.M.H.
Correo Mayor no. 11, Col. Centro 06060, Cuauhtémoc México D.F. catalogo.cnmh@inah.gob.mx, informatica.cnmh@inah.gob.mx

1. LOCALIZACIÓN

Estado : Chihuahua

Municipio : Hidalgo del Parral

Localidad : Parral

Colonia ó barrio :

Calle y núm. : Lic. Primo de Verdad no. 4

Otra localización :

Región :

Manzana : 63

Lote :

C.P. :

Número de Clave: 080320010488
Folio SICNMHI: 0



Fachada principal

2. IDENTIFICACIÓN

Nombre del conjunto:

Nombre del edificio :

Uso original : Casa-habitación

Uso actual : Casa-habitación

Época de construcción: ○ XVI ○ XVII ○ XVIII ○ XIX ◉ XX

3.- CARACTERÍSTICAS

Estado de Conservación

Fachada : Aplanado de cal — B

Muros : Adobe — B

Ancho de muros : 0.80 mts.

Entrepisos :

Forma entrepisos :

Cubierta : Viga, tableta, terrado y lámina — B

Forma cubierta : Plana

Niveles : 1

Otros elementos :

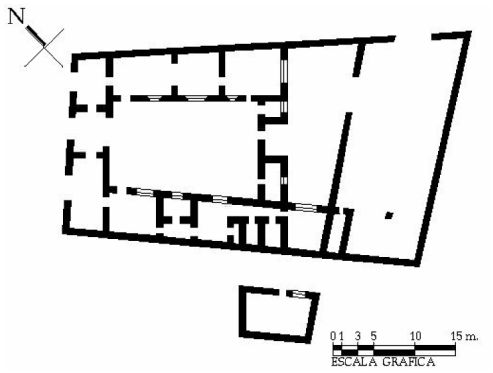

Croquis de planta

4.- ASPECTOS LEGALES

Régimen de propiedad : Privado

7.OBSERVACIONES

Presenta enmarcamientos de cantera en sus vanos. En la parte superior existen unos orificios para ventilación y al centro un escudo que asa un pergamino desenrollado. La fachada está enmarcada con pilastras de ladrillo, mismo material que se utilizó en la cornisa corrida que remata en la fachada.

Detalle de interior o de fachada

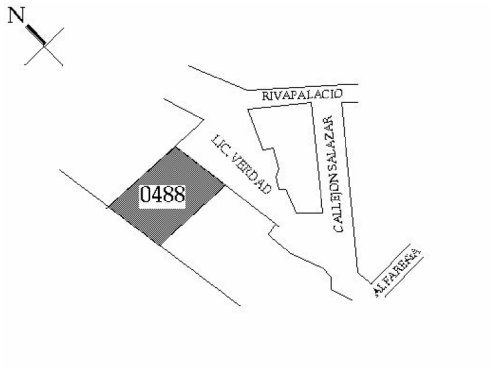

Croquis de localización

Realizó :

Fecha : 00/00/00

1. LOCALIZACIÓN

Estado : Chihuahua

Municipio : Hidalgo del Parral

Localidad : Parral

Colonia ó barrio :

Calle y núm. : Lic. Primo de Verdad no. 5

Otra localización : Esquina Callejón Salazar

Región :

Manzana : 58

Lote :

C.P. :

Número de Clave: 080320010489
Folio SICNMHI: 0



Fachada principal

2. IDENTIFICACIÓN

Nombre del conjunto:

Nombre del edificio :

Uso original : Casa-habitación

Uso actual : Casa-habitación

Época de construcción: ○ XVI ○ XVII ○ XVIII ◉ XIX ○ XX

3.- CARACTERÍSTICAS

Estado de Conservación

Fachada : Aplanado y pintura — B

Muros : Adobe — B

Ancho de muros : 0.65 mts.

Entrepisos :

Forma entrepisos :

Cubierta : Viga, tableta, terrado y lámina — B

Forma cubierta : Plana

Niveles : 1

Otros elementos :

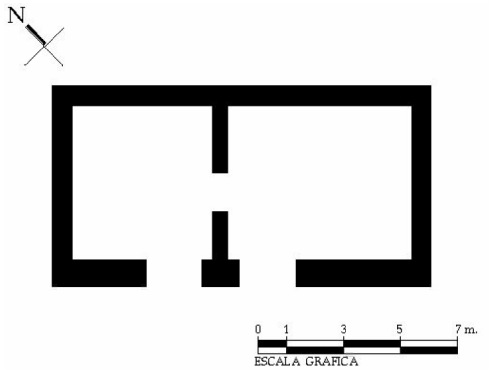

Croquis de planta

4.- ASPECTOS LEGALES

Régimen de propiedad : Privado

7.OBSERVACIONES

Presenta marcos de ladrillo en ventanas. Rodapié de ladrillo también. La casa ha sufrido algunas modificaciones, pero no han afectado a su estructura.

Detalle de interior o de fachada

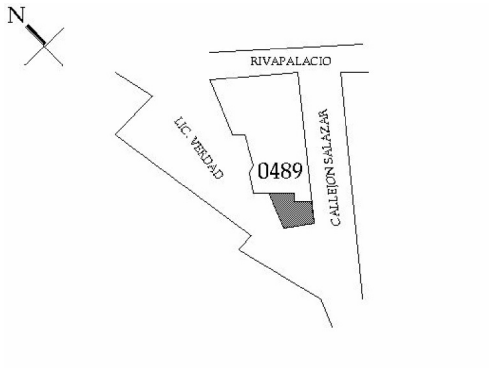

Croquis de localización

Realizó :

Fecha : 00/00/00

Coordinación Nacional de Monumentos Históricos

Ficha Nacional de Catálogo de Monumento Histórico Inmueble

Número de Clave: 080320010490
Folio SICNMHI: 0

1. LOCALIZACIÓN

Estado : Chihuahua
Municipio : Hidalgo del Parral
Localidad : Parral
Colonia ó barrio :
Calle y núm. : Lic. Primo de Verdad no. 6
Otra localización :

Región :
Manzana : 63
Lote :
C.P. :



Fachada principal

2. IDENTIFICACIÓN

Nombre del conjunto:
Nombre del edificio :
Uso original : Casa-habitación
Uso actual : Casa-habitación

Época de construcción: ○ XVI ○ XVII ○ XVIII ◉ XIX ◉ XX

3.- CARACTERÍSTICAS

Estado de Conservación

Fachada : Aplanado y pintura — B
Muros : Adobe — B
Ancho de muros : 0.65 mts.
Entrepisos :
Forma entrepisos :
Cubierta : Viga, tableta, terrado y lámina — B
Forma cubierta : Plana
Niveles : 1
Otros elementos :

4.- ASPECTOS LEGALES

Régimen de propiedad : Privado

7.OBSERVACIONES
Los vanos están enmarcados en cantera, algunos de ellos fueron modificados. Las puertas al centro tienen azulejo tipo Talavera como fondo.

Croquis de planta

Detalle de interior o de fachada

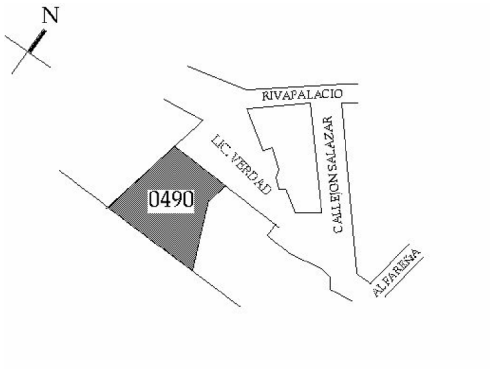

Croquis de localización

Realizó :

Fecha : 00/00/00

Elaborado en la Subdirección de Catálogo y Zonas y procesado en la Unidad de Informática de la C.N.M.H.
Correo Mayor no. 11, Col. Centro 06060, Cuauhtémoc México D.F. catalogo.cnmh@inah.gob.mx, informatica.cnmh@inah.gob.mx

Coordinación Nacional de Monumentos Históricos

Ficha Nacional de Catálogo de Monumento Histórico Inmueble

Número de Clave: 080320010491
Folio SICNMHI: 0

1. LOCALIZACIÓN

Estado : Chihuahua
Municipio : Hidalgo del Parral
Localidad : Parral
Colonia ó barrio :
Calle y núm. : Lic. Primo de Verdad no. 14
Otra localización :

Región :
Manzana : 63
Lote :
C.P. :

2. IDENTIFICACIÓN

Nombre del conjunto:
Nombre del edificio :
Uso original : Casa-habitación
Uso actual : Casa-habitación

Época de construcción: ○ XVI ○ XVII ○ XVIII ◉ XIX ◉ XX

3.- CARACTERÍSTICAS

Estado de Conservación

Fachada : Aplanado y pintura — B
Muros : Adobe — B
Ancho de muros : 0.70 mts.
Entrepisos : — B
Forma entrepisos :
Cubierta : Vigas boleadas, tableta, terrado y lámina — B
Forma cubierta : Plana
Niveles : 1
Otros elementos :

4.- ASPECTOS LEGALES

Régimen de propiedad : Privado



Fachada principal

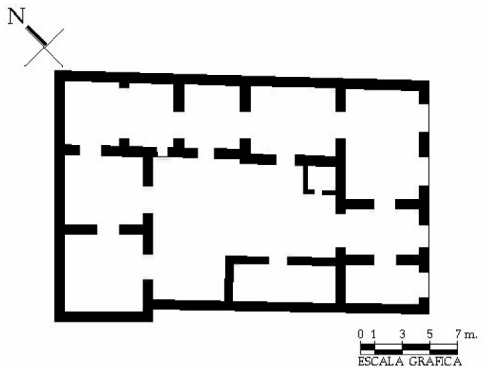

Croquis de planta

7.OBSERVACIONES
Presenta marcos de cantera en puertas y ventanas, la cornisa es del mismo material. Al interior conserva el patio central con pequeñas modificaciones.

Detalle de interior o de fachada

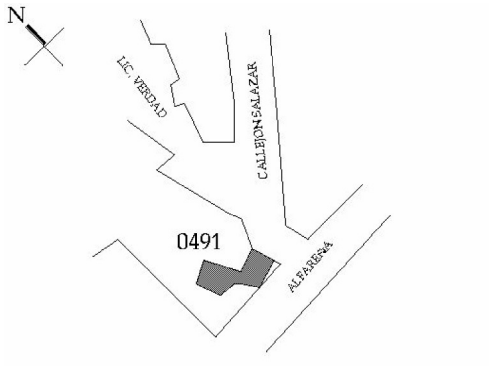

Croquis de localización

Realizó :

Fecha : 00/00/00

Elaborado en la Subdirección de Catálogo y Zonas y procesado en la Unidad de Informática de la C.N.M.H.
Correo Mayor no. 11, Col. Centro 06060, Cuauhtémoc México D.F. catalogo.cnmh@inah.gob.mx, informatica.cnmh@inah.gob.mx

Número de Clave: 080320010492
Folio SICNMHI: 0

1. LOCALIZACIÓN

Estado : Chihuahua
Municipio : Hidalgo del Parral
Localidad : Parral
Colonia ó barrio :
Calle y núm. : Guadalupe Victoria no. 2
Otra localización : También nos. 4, 6, esquina Maclovio Herrera

Región :
Manzana : 8
Lote :
C.P. :

2. IDENTIFICACIÓN

Nombre del conjunto:
Nombre del edificio :
Uso original :
Uso actual : Comercio

Época de construcción: ○ XVI ○ XVII ○ XVIII ○ XIX ○ XX

3.- CARACTERÍSTICAS

		Estado de Conservación
Fachada :	Aplanado y cantera	B
Muros :	Adobe	B
Ancho de muros :	0.65 mts.	
Entrepisos :	Vigas, concreto, madera	B
Forma entrepisos :		
Cubierta :	Vigas, tableta, terrado	B
Forma cubierta :	Plana	
Niveles :	2	
Otros elementos :		

4.- ASPECTOS LEGALES

Régimen de propiedad : Privado

7.OBSERVACIONES

En la planta baja de la finca los vanos han sido modificados para uso comercial, tiene cancelería de aluminio y vidrio. Tiene una techumbre en la parte intermedia que es de concreto. En la parte alta las ventanas tienen balcones con ménsulas de cantera y herrería que es original; la cancelería de estas ventanas también es la original.



Fachada principal

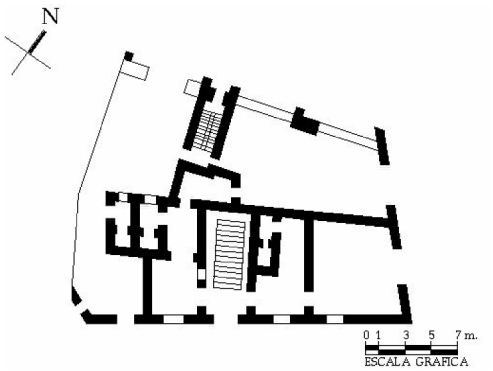

Croquis de planta

Detalle de interior o de fachada

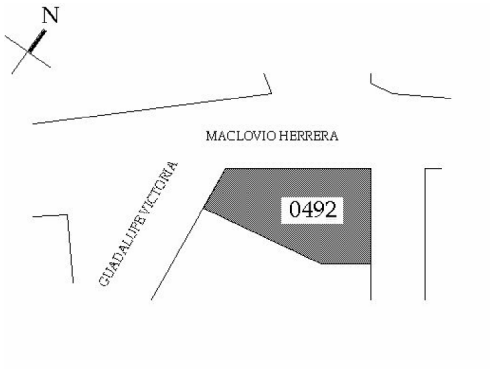

Croquis de localización

Realizó :

Fecha : 00/00/00

Coordinación Nacional de Monumentos Históricos

Ficha Nacional de Catálogo de Monumento Histórico Inmueble

Número de Clave: 080320010493
Folio SICNMHI: 0

1. LOCALIZACIÓN

Estado : Chihuahua
Municipio : Hidalgo del Parral
Localidad : Parral
Colonia ó barrio :
Calle y núm. : Guadalupe Victoria no. 12
Otra localización :

Región :
Manzana : 28
Lote :
C.P. :

2. IDENTIFICACIÓN

Nombre del conjunto:
Nombre del edificio :
Uso original :
Uso actual : Comercio

Época de construcción: ◯ XVI ◯ XVII ◯ XVIII ◯ XIX ◯ XX

3.- CARACTERÍSTICAS

		Estado de Conservación
Fachada :	Aplanado, ladrillo	B
Muros :	Adobe	B
Ancho de muros :	0.60 mts.	
Entrepisos :	Losa de concreto	B
Forma entrepisos :		
Cubierta :	Madera	B
Forma cubierta :	Plana	
Niveles :	2	
Otros elementos :		

4.- ASPECTOS LEGALES

Régimen de propiedad : Privado

7.OBSERVACIONES

La planta baja fue modificada para uso comercial, con el uso de vidrio y aluminio en los vanos. La planta alta conserva sus vanos originales, pero a estos se les ha cambiado su cancelería. En la parte superior tiene una rejilla para ventilación. En el pretil tiene remates con ladrillo.



Fachada principal

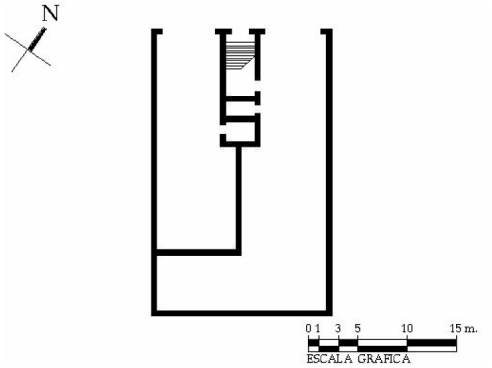

Croquis de planta

Detalle de interior o de fachada

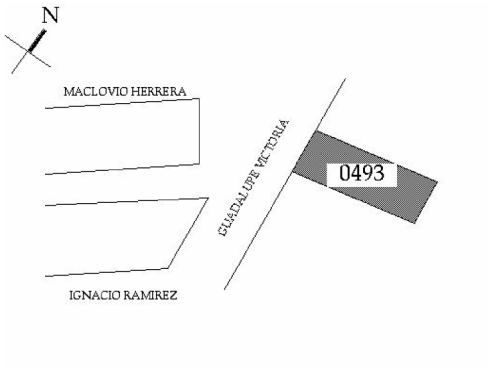

Croquis de localización

Realizó :

Fecha : 00/00/00

Elaborado en la Subdirección de Catálogo y Zonas y procesado en la Unidad de Informática de la C.N.M.H.
Correo Mayor no. 11, Col. Centro 06060, Cuauhtémoc México D.F. catalogo.cnmh@inah.gob.mx, informatica.cnmh@inah.gob.mx

Coordinación Nacional de Monumentos Históricos

Ficha Nacional de Catálogo de Monumento Histórico Inmueble

Número de Clave: 080320010494
Folio SICNMHI: 0

1. LOCALIZACIÓN

Estado : Chihuahua
Municipio : Hidalgo del Parral
Localidad : Parral
Colonia ó barrio :
Calle y núm. : Guadalupe Victoria no. 14
Otra localización :

Región :
Manzana : 28
Lote :
C.P. :

2. IDENTIFICACIÓN

Nombre del conjunto:
Nombre del edificio :
Uso original :
Uso actual : Comercio

Época de construcción: ○ XVI ○ XVII ○ XVIII ○ XIX ○ XX

3.- CARACTERÍSTICAS

Estado de Conservación

Fachada : Aplanado y ladrillo — B
Muros : Adobe — B
Ancho de muros : 0.60 mts.
Entrepisos : Losa de concreto — B
Forma entrepisos :
Cubierta : Concreto — B
Forma cubierta : Plana
Niveles : 2
Otros elementos :

4.- ASPECTOS LEGALES

Régimen de propiedad : Privado

7.OBSERVACIONES

La finca ha sido remodelada por lo que tiene cambios en sus vanos y aplanados nuevos, con decoraciones en las esquinas y el pretil con ladrillo. En la planta baja es de uso comercial. Su herrería y cancelería es totalmente nueva y de diseño moderno.



Fachada principal

Croquis de planta

Detalle de interior o de fachada

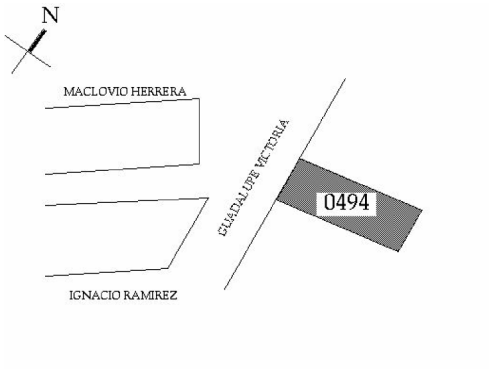

Croquis de localización

Realizó :

Fecha : 00/00/00

Elaborado en la Subdirección de Catálogo y Zonas y procesado en la Unidad de Informática de la C.N.M.H.
Correo Mayor no. 11, Col. Centro 06060, Cuauhtémoc México D.F. catalogo.cnmh@inah.gob.mx, informatica.cnmh@inah.gob.mx

Coordinación Nacional de Monumentos Históricos

Ficha Nacional de Catálogo de bien inmueble con valor cultural

Coordinación Nacional de Monumentos Históricos | Instituto Nacional de Antropología e Historia | Consejo Nacional para la Cultura y las Artes

Número de Clave: 080320010495
Folio SICNMHI: 0

1. LOCALIZACIÓN

Estado : Chihuahua
Municipio : Hidalgo del Parral
Localidad : Parral
Colonia ó barrio :
Calle y núm. : Av. Zaragoza no. 65
Otra localización :

Región :
Manzana : 24
Lote :
C.P. :



Fachada principal

2. IDENTIFICACIÓN

Nombre del conjunto:
Nombre del edificio :
Uso original : Casa-habitación
Uso actual : Casa-habitación

Época de construcción: ○ XVI ○ XVII ○ XVIII ○ XIX ◉ XX

3.- CARACTERÍSTICAS

Estado de Conservación

Fachada : Aplanado — B
Muros : Ladrillo — B
Ancho de muros : 0.40 mts.
Entrepisos : — B
Forma entrepisos :
Cubierta : Lámina — B
Forma cubierta : Inclinada a dos aguas
Niveles : 1
Otros elementos :

4.- ASPECTOS LEGALES

Régimen de propiedad : Privado

7.OBSERVACIONES
La casa presenta misma tipología que los inmuebles colindantes; no presenta marcos en vanos, cornisas o elementos decorativos en fachada.

Croquis de planta

Detalle de interior o de fachada

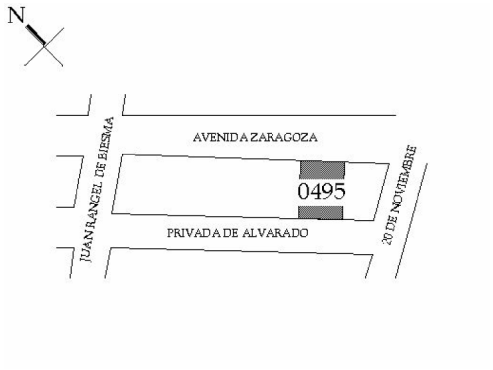

Croquis de localización

Realizó :

Fecha : 00/00/00

Elaborado en la Subdirección de Catálogo y Zonas y procesado en la Unidad de Informática de la C.N.M.H.
Correo Mayor no. 11, Col. Centro 06060, Cuauhtémoc México D.F. catalogo.cnmh@inah.gob.mx, informatica.cnmh@inah.gob.mx

Coordinación Nacional de Monumentos Históricos

Ficha Nacional de Catálogo de bien inmueble con valor cultural

Coordinación Nacional de Monumentos Históricos | Instituto Nacional de Antropología e Historia | Consejo Nacional para la Cultura y las Artes

1. LOCALIZACIÓN

Estado : Chihuahua
Municipio : Hidalgo del Parral
Localidad : Parral
Colonia ó barrio :
Calle y núm. : Av. Zaragoza no. 67
Otra localización :

Región :
Manzana : 24
Lote :
C.P. :

Número de Clave: 080320010496
Folio SICNMHI: 0



Fachada principal

2. IDENTIFICACIÓN

Nombre del conjunto:
Nombre del edificio :
Uso original : Casa-habitación
Uso actual : Casa-habitación

Época de construcción: ○ XVI ○ XVII ○ XVIII ○ XIX ◉ XX

3.- CARACTERÍSTICAS

	Estado de Conservación
Fachada : Aplanado	B
Muros : Ladrillo	B
Ancho de muros : 0.40 mts.	
Entrepisos :	B
Forma entrepisos :	
Cubierta : Lámina	B
Forma cubierta : Inclinada	
Niveles : 1	
Otros elementos :	

4.- ASPECTOS LEGALES

Régimen de propiedad : Privado

7.OBSERVACIONES

El inmueble se ubica a 1.40 metros sobre el nivel de calle. Presenta dinteles en las puertas, no presenta marcos en vanos ni elementos decorativos en fachada más que el juego de alturas que se le da a los pretiles.

Croquis de planta

Detalle de interior o de fachada



Croquis de localización

Realizó :

Fecha : 00/00/00

Elaborado en la Subdirección de Catálogo y Zonas y procesado en la Unidad de Informática de la C.N.M.H.
Correo Mayor no. 11, Col. Centro 06060, Cuauhtémoc México D.F. catalogo.cnmh@inah.gob.mx, informatica.cnmh@inah.gob.mx

1. LOCALIZACIÓN

Estado : Chihuahua
Municipio : Hidalgo del Parral
Localidad : Parral
Colonia ó barrio :
Calle y núm. : Av. Zaragoza no. 69
Otra localización :

Región :
Manzana : 24
Lote :
C.P. :

Número de Clave: 080320010497
Folio SICNMHI: 0



Fachada principal

2. IDENTIFICACIÓN

Nombre del conjunto:
Nombre del edificio :
Uso original : Casa-habitación
Uso actual : Casa-habitación

Época de construcción: ○ XVI ○ XVII ○ XVIII ○ XIX ◉ XX

3.- CARACTERÍSTICAS

Estado de Conservación

Fachada : Aplanado — B
Muros : Ladrillo — B
Ancho de muros : 0.40 mts.
Entrepisos :
Forma entrepisos :
Cubierta : Lámina — B
Forma cubierta : Inclinada a dos aguas
Niveles : 1
Otros elementos :

4.- ASPECTOS LEGALES

Régimen de propiedad : Privado

7.OBSERVACIONES

El partido arquitectónico del inmueble es adelantado para su época, pues corresponde a los desarrollos inmobiliarios extranjeros. Presenta en la cúspide del parteaguas una ventana para ventilación. Lo rodea un jardín para delimitar colindancias.

Croquis de planta

Detalle de interior o de fachada



Croquis de localización

Realizó :

Fecha : 00/00/00

Coordinación Nacional de Monumentos Históricos

Ficha Nacional de Catálogo de bien inmueble con valor cultural

Coordinación Nacional de Monumentos Históricos | Instituto Nacional de Antropología e Historia | Consejo Nacional para la Cultura y las Artes

1. LOCALIZACIÓN

Estado : Chihuahua
Municipio : Hidalgo del Parral
Localidad : Parral
Colonia ó barrio :
Calle y núm. : Av. Zaragoza no. 73
Otra localización :

Región :
Manzana : 24
Lote :
C.P. :

Número de Clave: 080320010498
Folio SICNMHI: 0



Fachada principal

2. IDENTIFICACIÓN

Nombre del conjunto:
Nombre del edificio :
Uso original : Casa-habitación
Uso actual : Casa-habitación

Época de construcción: ○ XVI ○ XVII ○ XVIII ○ XIX ◉ XX

3.- CARACTERÍSTICAS

Estado de Conservación

Fachada : Aplanado — B
Muros : Ladrillo — B
Ancho de muros : 0.30 mts.
Entrepisos :
Forma entrepisos :
Cubierta : Vigas de madera y lámina — B
Forma cubierta : Inclinada a dos aguas
Niveles : 1
Otros elementos :

4.- ASPECTOS LEGALES

Régimen de propiedad : Privado

7.OBSERVACIONES

No presenta marcos en vanos. El techo es de dos aguas de lámina y vigas de madera. No presenta detalles arquitectónicos; las cornisas son de mezcla y diferenciadas con cambio de color.

Croquis de planta

Detalle de interior o de fachada



Croquis de localización

Realizó :

Fecha : 00/00/00

Elaborado en la Subdirección de Catálogo y Zonas y procesado en la Unidad de Informática de la C.N.M.H.
Correo Mayor no. 11, Col. Centro 06060, Cuauhtémoc México D.F. catalogo.cnmh@inah.gob.mx, informatica.cnmh@inah.gob.mx

1. LOCALIZACIÓN

Estado : Chihuahua

Municipio : Hidalgo del Parral

Localidad : Parral

Colonia ó barrio :

Calle y núm. : Av. Zaragoza no. 77

Otra localización : Esquina Juan Rangel de Biesma

Región :

Manzana : 23

Lote :

C.P. :

Número de Clave: 080320010499
Folio SICNMHI: 0



Fachada principal

2. IDENTIFICACIÓN

Nombre del conjunto:

Nombre del edificio :

Uso original : Casa-habitación

Uso actual : Casa-habitación

Época de construcción: ○ XVI ○ XVII ○ XVIII ○ XIX ◉ XX

3.- CARACTERÍSTICAS

Estado de Conservación

Fachada : Aplanado — B

Muros : Adobe y ladrillo — B

Ancho de muros : 0.40 mts.

Entrepisos :

Forma entrepisos :

Cubierta : Madera, lámina — B

Forma cubierta : Inclinada

Niveles : 1

Otros elementos :

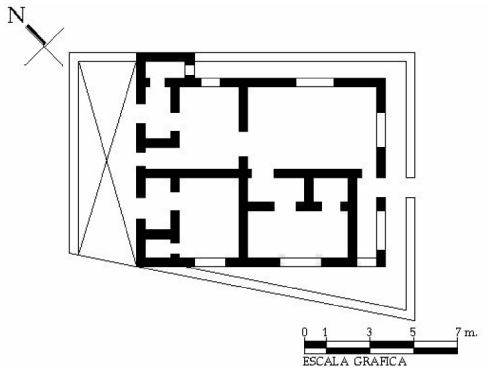

Croquis de planta

4.- ASPECTOS LEGALES

Régimen de propiedad : Privado

7.OBSERVACIONES

El portal del inmueble ha desaparecido, se encuentra totalmente modificado.

Detalle de interior o de fachada



Croquis de localización

Realizó :

Fecha : 00/00/00

Coordinación Nacional de Monumentos Históricos

Ficha Nacional de Catálogo de bien inmueble con valor cultural

Coordinación Nacional de Monumentos Históricos | Instituto Nacional de Antropología e Historia | Consejo Nacional para la Cultura y las Artes

Número de Clave: 080320010500
Folio SICNMHI: 0

1. LOCALIZACIÓN

Estado : Chihuahua
Municipio : Hidalgo del Parral
Localidad : Parral
Colonia ó barrio :
Calle y núm. : Av. Zaragoza no. 79
Otra localización :

Región :
Manzana : 23
Lote :
C.P. :



Fachada principal

2. IDENTIFICACIÓN

Nombre del conjunto:
Nombre del edificio :
Uso original : Casa-habitación
Uso actual : Casa-habitación

Época de construcción: ○ XVI ○ XVII ○ XVIII ○ XIX ◉ XX

3.- CARACTERÍSTICAS

Estado de Conservación

Fachada : Aplanado y ladrillo — B
Muros : Madera — B
Ancho de muros : 0.40 mts.
Entrepisos :
Forma entrepisos :
Cubierta : Madera, lámina — B
Forma cubierta : Inclinada
Niveles : 1
Otros elementos :

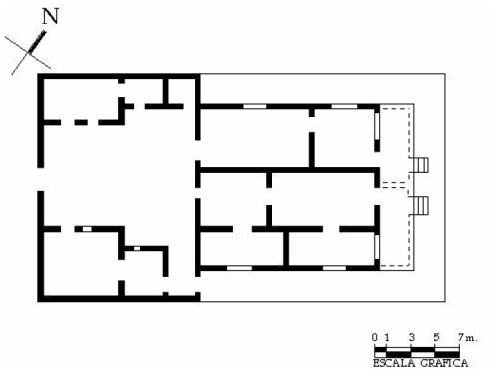

Croquis de planta

4.- ASPECTOS LEGALES

Régimen de propiedad : Privado

7.OBSERVACIONES

Este inmueble es parte integral del fraccionamiento desarrollado durante el auge minero, que es una respuesta de la influencia económica en la configuración urbana, ya que constituye un desarrollo vanguardista de principios del siglo XX.

Detalle de interior o de fachada



Croquis de localización

Realizó :

Fecha : 00/00/00

Elaborado en la Subdirección de Catálogo y Zonas y procesado en la Unidad de Informática de la C.N.M.H.
Correo Mayor no. 11, Col. Centro 06060, Cuauhtémoc México D.F. catalogo.cnmh@inah.gob.mx, informatica.cnmh@inah.gob.mx

Coordinación Nacional de Monumentos Históricos

Ficha Nacional de Catálogo de bien inmueble con valor cultural

Coordinación Nacional de Monumentos Históricos | Instituto Nacional de Antropología e Historia | Consejo Nacional para la Cultura y las Artes

Número de Clave: 080320010501
Folio SICNMHI: 0

1. LOCALIZACIÓN

Estado : Chihuahua
Municipio : Hidalgo del Parral
Localidad : Parral
Colonia ó barrio :
Calle y núm. : Av. Zaragoza no. 81
Otra localización :

Región :
Manzana : 23
Lote :
C.P. :



Fachada principal

2. IDENTIFICACIÓN

Nombre del conjunto:
Nombre del edificio :
Uso original : Casa-habitación
Uso actual : Casa-habitación

Época de construcción: ○ XVI ○ XVII ○ XVIII ○ XIX ◉ XX

3.- CARACTERÍSTICAS

Estado de Conservación

Fachada : Aplanado — B
Muros : Madera — B
Ancho de muros : 0.40 mts.
Entrepisos :
Forma entrepisos :
Cubierta : Lámina — B
Forma cubierta : Inclinada
Niveles : 1
Otros elementos :

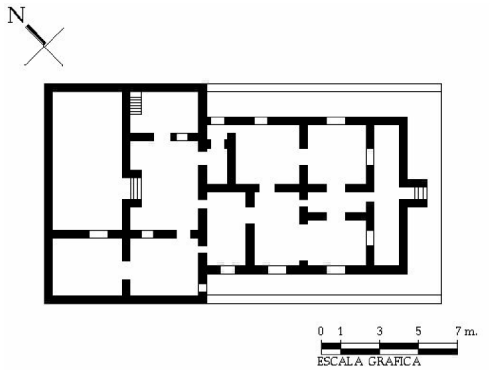

Croquis de planta

4.- ASPECTOS LEGALES

Régimen de propiedad : Privado

7.OBSERVACIONES

Este inmueble forma parte integral del desarrollo urbano inmobiliario del auge minero. Ha sido modificado, pero aún conserva la alineación con el paramento con respecto a los demás inmuebles.

Detalle de interior o de fachada



Croquis de localización

Realizó :

Fecha : 00/00/00

Elaborado en la Subdirección de Catálogo y Zonas y procesado en la Unidad de Informática de la C.N.M.H.
Correo Mayor no. 11, Col. Centro 06060, Cuauhtémoc México D.F. catalogo.cnmh@inah.gob.mx, informatica.cnmh@inah.gob.mx

Coordinación Nacional de Monumentos Históricos

Ficha Nacional de Catálogo de bien inmueble con valor cultural

Número de Clave: 080320010502
Folio SICNMHI: 0

1. LOCALIZACIÓN

Estado : Chihuahua
Municipio : Hidalgo del Parral
Localidad : Parral
Colonia ó barrio :
Calle y núm. : Av. Zaragoza no. 83
Otra localización :

Región :
Manzana : 23
Lote :
C.P. :



Fachada principal

2. IDENTIFICACIÓN

Nombre del conjunto:
Nombre del edificio :
Uso original : Casa-habitación
Uso actual : Casa-habitación

Época de construcción: ○ XVI ○ XVII ○ XVIII ○ XIX ◉ XX

3.- CARACTERÍSTICAS

Estado de Conservación

Fachada : Aplanado — B
Muros : Adobe — B
Ancho de muros : 0.40 mts.
Entrepisos :
Forma entrepisos :
Cubierta : Lámina — B
Forma cubierta : Inclinada a dos aguas
Niveles : 1
Otros elementos :

4.- ASPECTOS LEGALES

Régimen de propiedad : Privado

7.OBSERVACIONES
Misma tipología que las casas colindantes. Las ventanas fueron modificadas.

Croquis de planta

Detalle de interior o de fachada



Croquis de localización

Realizó :

Fecha : 00/00/00

Elaborado en la Subdirección de Catálogo y Zonas y procesado en la Unidad de Informática de la C.N.M.H.
Correo Mayor no. 11, Col. Centro 06060, Cuauhtémoc México D.F. catalogo.cnmh@inah.gob.mx, informatica.cnmh@inah.gob.mx

Coordinación Nacional de Monumentos Históricos

Ficha Nacional de Catálogo de bien inmueble con valor cultural

Coordinación Nacional de Monumentos Históricos | Instituto Nacional de Antropología e Historia | Consejo Nacional para la Cultura y las Artes

1. LOCALIZACIÓN

Estado : Chihuahua
Municipio : Hidalgo del Parral
Localidad : Parral
Colonia ó barrio :
Calle y núm. : Av. Zaragoza no. 85
Otra localización :

Región :
Manzana : 23
Lote :
C.P. :

Número de Clave: 080320010503
Folio SICNMHI: 0



Fachada principal

2. IDENTIFICACIÓN

Nombre del conjunto:
Nombre del edificio :
Uso original : Casa-habitación
Uso actual : Casa-habitación

Época de construcción: ○ XVI ○ XVII ○ XVIII ○ XIX ◉ XX

3.- CARACTERÍSTICAS

Estado de Conservación

Fachada : Aplanado y pintura — B
Muros : Adobe — B
Ancho de muros : 0.40 mts.
Entrepisos :
Forma entrepisos :
Cubierta : Lámina — B
Forma cubierta : Inclinada a dos aguas
Niveles : 1
Otros elementos :

4.- ASPECTOS LEGALES

Régimen de propiedad : Privado

7.OBSERVACIONES

Es un inmueble con tipología vanguardista, tanto por su sistema constructivo como por el partido arquitectónico. Esta tecnología fue introducida durante el auge minero a través de las empresas extranjeras.

Croquis de planta

Detalle de interior o de fachada



Croquis de localización

Realizó :

Fecha : 00/00/00

Elaborado en la Subdirección de Catálogo y Zonas y procesado en la Unidad de Informática de la C.N.M.H.
Correo Mayor no. 11, Col. Centro 06060, Cuauhtémoc México D.F. catalogo.cnmh@inah.gob.mx, informatica.cnmh@inah.gob.mx

Coordinación Nacional de Monumentos Históricos

Ficha Nacional de Catálogo de bien inmueble con valor cultural

Coordinación Nacional de Monumentos Históricos | Instituto Nacional de Antropología e Historia | Consejo Nacional para la Cultura y las Artes

Número de Clave: 080320010504
Folio SICNMHI: 0

1. LOCALIZACIÓN

Estado : Chihuahua
Municipio : Hidalgo del Parral
Localidad : Parral
Colonia ó barrio :
Calle y núm. : Av. Zaragoza no. 87
Otra localización :

Región :
Manzana : 23
Lote :
C.P. :

2. IDENTIFICACIÓN

Nombre del conjunto:
Nombre del edificio :
Uso original : Casa-habitación
Uso actual : Casa-habitación

Época de construcción: ○ XVI ○ XVII ○ XVIII ○ XIX ◉ XX

3.- CARACTERÍSTICAS

Estado de Conservación

Fachada : Aplanado y pintura — B
Muros : Adobe — B
Ancho de muros : 0.60 mts.
Entrepisos :
Forma entrepisos :
Cubierta : Lámina — B
Forma cubierta : Inclinada a dos aguas
Niveles : 1
Otros elementos :

4.- ASPECTOS LEGALES

Régimen de propiedad : Privado



Fachada principal

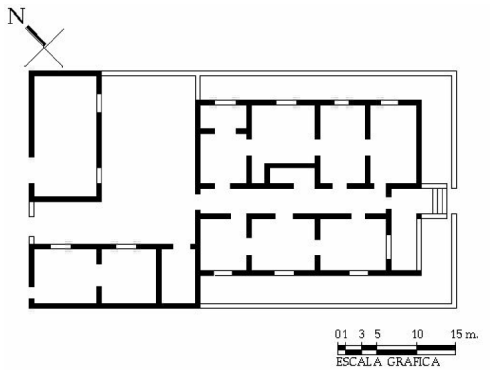

Croquis de planta

7.OBSERVACIONES

Conserva herrería original en los barandales y puerta. La puerta principal de la casa es la original de madera, además la herrería de las ventanas también es original.

Detalle de interior o de fachada



Croquis de localización

Realizó :

Fecha : 00/00/00

Elaborado en la Subdirección de Catálogo y Zonas y procesado en la Unidad de Informática de la C.N.M.H.
Correo Mayor no. 11, Col. Centro 06060, Cuauhtémoc México D.F. catalogo.cnmh@inah.gob.mx, informatica.cnmh@inah.gob.mx

Coordinación Nacional de Monumentos Históricos

Ficha Nacional de Catálogo de bien inmueble con valor cultural

Coordinación Nacional de Monumentos Históricos | Instituto Nacional de Antropología e Historia | Consejo Nacional para la Cultura y las Artes

Número de Clave: 080320010505
Folio SICNMHI: 0

1. LOCALIZACIÓN

Estado : Chihuahua
Municipio : Hidalgo del Parral
Localidad : Parral
Colonia ó barrio :
Calle y núm. : Av. Zaragoza no. 89
Otra localización : Esquina Jesús Valdéz

Región :
Manzana : 23
Lote :
C.P. :



Fachada principal

2. IDENTIFICACIÓN

Nombre del conjunto:
Nombre del edificio :
Uso original : Casa-habitación
Uso actual : Casa-habitación

Época de construcción: ○ XVI ○ XVII ○ XVIII ○ XIX ◉ XX

3.- CARACTERÍSTICAS

Estado de Conservación

Fachada : Aplanado y pintura — B
Muros : Madera y ladrillo — B
Ancho de muros : 0.40 mts.
Entrepisos :
Forma entrepisos :
Cubierta : Madera, lámina — B
Forma cubierta : Plana
Niveles : 2
Otros elementos :

4.- ASPECTOS LEGALES

Régimen de propiedad : Privado

7.OBSERVACIONES

Es un inmueble con tipología vanguardista, tanto por su sistema constructivo como por el partido arquitectónico. Esta tecnología fue introducida durante el auge minero a través de las empresas extranjeras.

Croquis de planta

Detalle de interior o de fachada



Croquis de localización

Realizó :

Fecha : 00/00/00

Elaborado en la Subdirección de Catálogo y Zonas y procesado en la Unidad de Informática de la C.N.M.H.
Correo Mayor no. 11, Col. Centro 06060, Cuauhtémoc México D.F. catalogo.cnmh@inah.gob.mx, informatica.cnmh@inah.gob.mx